PROAKTIV

Renovering-/rivingsobjekt med eiertomt.

Innlagt strøm og vann/avløp.
Populært hytteområde



REVEBUKTA 82

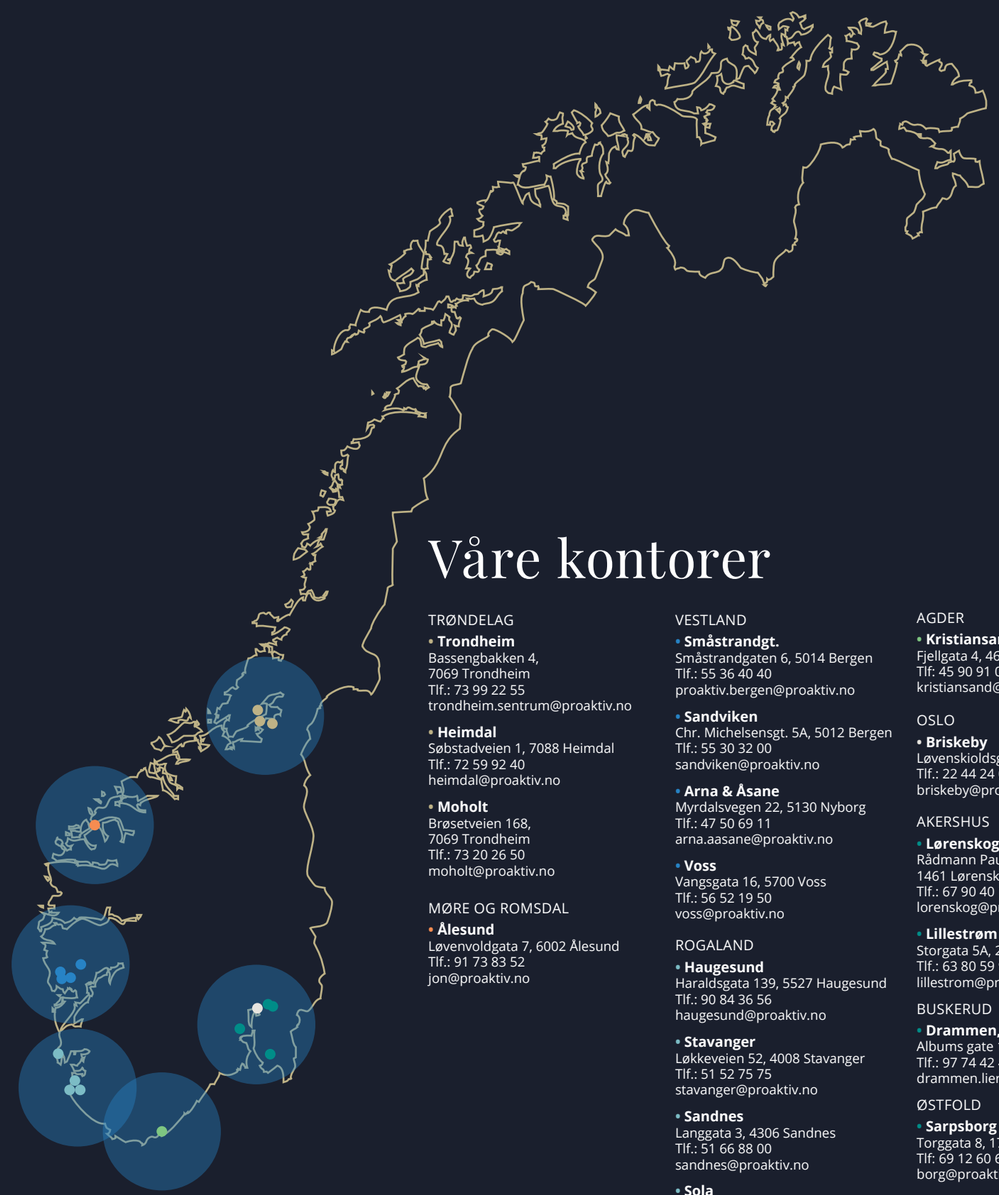

Våre kontorer

TRØNDELAG

- **Trondheim**
Bassengbakken 4,
7069 Trondheim
Tlf.: 73 99 22 55
trondheim.sentrum@proaktiv.no

- **Heimdal**
Søbstadveien 1, 7088 Heimdal
Tlf.: 72 59 92 40
heimdal@proaktiv.no

- **Moholt**
Brøsetveien 168,
7069 Trondheim
Tlf.: 73 20 26 50
moholt@proaktiv.no

MØRE OG ROMSDAL

- **Ålesund**
Løvenvoldgata 7, 6002 Ålesund
Tlf.: 91 73 83 52
jon@proaktiv.no

VESTLAND

- **Småstrandgt.**
Småstrandgaten 6, 5014 Bergen
Tlf.: 55 36 40 40
proaktiv.bergen@proaktiv.no

- **Sandviken**
Chr. Michelsensgt. 5A, 5012 Bergen
Tlf.: 55 30 32 00
sandviken@proaktiv.no

- **Arna & Åsane**
Myrdalsvegen 22, 5130 Nyborg
Tlf.: 47 50 69 11
arna.aasane@proaktiv.no

- **Voss**
Vangsgata 16, 5700 Voss
Tlf.: 56 52 19 50
voss@proaktiv.no

ROGALAND

- **Haugesund**
Haraldsgata 139, 5527 Haugesund
Tlf.: 90 84 36 56
haugesund@proaktiv.no

- **Stavanger**
Løkkeveien 52, 4008 Stavanger
Tlf.: 51 52 75 75
stavanger@proaktiv.no

- **Sandnes**
Langgata 3, 4306 Sandnes
Tlf.: 51 66 88 00
sandnes@proaktiv.no

- **Sola**
Solakrossen 13, 4050 Sola
Tlf.: 98 08 94 03
sola@proaktiv.no

- **Jæren**
Torgvegen 2, 4350 Kleppe
Tlf.: 51 48 22 00
jaeren@proaktiv.no

AGDER

- **Kristiansand**
Fjellgata 4, 4612 Kristiansand
Tlf: 45 90 91 00
kristiansand@proaktiv.no

OSLO

- **Briskeby**
Løvenskioldsgt. 23, 0260 Oslo
Tlf.: 22 44 24 00
briskeby@proaktiv.no

AKERSHUS

- **Lørenskog**
Rådmann Paulsens gate 28
1461 Lørenskog
Tlf.: 67 90 40 10
lorenskog@proaktiv.no

- **Lillestrøm**
Storgata 5A, 2001 Lillestrøm
Tlf.: 63 80 59 90
lillestrom@proaktiv.no

BUSKERUD

- **Drammen, Lier & Holmestrand**
Albums gate 15, 3016 Drammen
Tlf.: 97 74 42 47
drammen.lier@proaktiv.no

ØSTFOLD

- **Sarpsborg**
Torggata 8, 1707 Sarpsborg
Tlf: 69 12 60 60
borg@proaktiv.no



REVEBUKTA - SKJEBERG

Renovering-/rivingsobjekt med eiertomt. Innlagt strøm og vann/avløp.
Populært hytteområde i Revebukta-Skjeberg

NØKKEL-INFORMASJON



Adresse: Revebukta 82, 1747 SKJEBERG

Gnr./Bnr.: Gnr. 1154, bnr. 65, i Sarpsborg kommune

Prisantydning: 500.000,-

Omkostninger: 13.590,-

Totalpris: 513.590,-

Kommunale avgifter: 17.938,-

Boligtype: Fritidseiendom

Byggeår: 1958

Rom/soverom: 1/3

BRA: 84 m²

BRA-i: 61 m²

Garasje/Parkering: Eier har opparbeidet og benyttet 2-3 parkeringsplasser utenfor tomten. Det foreligger ingen kjente avtaler vedr dette og kjøper overtar selv ansvaret og eventuelle kostnader for å evt å formalisere dette.

Tomt: 1043.3 m²

INNHOLD

2 Nøkkelinformasjon

4 Leder/megler

5 Kontorets side

6 Nærområdet

10 Informasjon om boligen

14 Boligen i bilder

20 Plantegninger

22 Kjerneinformasjon

27 Vedlegg

"For oss i Proaktiv er det å megle boliger som å spille sjakk. Vi overlater ingenting til tilfeldighetene. Det merker både den som skal selge bolig og den som skal kjøpe."

Eiendomsmegler MNEF: **Geir Inge Rangøy Johannessen**



Geir Inge Rangøy Johannessen
Eiendomsmegler MNEF
Mobil: 906 47 394
E-post:
geir.johannessen@proaktiv.no

AVDELING:
Proaktiv Sarpsborg
Telefon: 69 12 60 60
Meglerhuset Borg AS
Org. nummer: 994976192

EN NY HVERDAG

Geir Inge Rangøy Johannesen er godkjent megler fra Finanstilsynet og medlem av MNEF og har mange år bak seg i eiendomsbransjen og har over 2 000 boligsalg i Sarpsborg og omegn. Han har opparbeidet seg sterk lokalkunnskap og har bunnsolid kontroll på salgsprosessen. Dette har skapt gode resultater for kundene hans.

Geir jobber for at du skal få den beste oppfølgingen og en optimal pris for din bolig. I en salgsprosess er han god på å se løsninger for både kjøper og selger. Han vet hvordan han skal fremheve kvaliteter ved en bolig som treffer den riktige kjøpergruppen.

Samt å gi riktige råd til riktig tid for å skape verdi på kundens vegne.

Den ultimate godfølelsen er når Geir oppnår et resultat som selger er fornøyde med - samtidig som kjøper er begeistret over å ha kjøpt drømmeboligen. Å megle frem avtaler som beriker livet til alle involverte parter, er det som driver Geir i jobben som megler.

Eiendomsmegler MNEF **Geir Inge Rangøy Johannessen**



«Verdifulle kunder fortjener verdifull rådgivning.»



Proaktiv Sarpsborg

Beliggenhet
Velkommen til oss i kjernen av Sarpsborg i hyggelige lokaler. Med beliggenhet i bykjernen er det alltid enkelt å komme innom oss.

Vi står klar til å ta imot deg. Velkommen inn for en hyggelig prat!

Meglerhuset Borg AS
Torggata 8, 1707 Sarpsborg
Tlf.: 69 12 60 60
E-post: borg@proaktiv.no

Med faglig kompetanse, lang erfaring, unik lokalkunnskap og nøye planlegging hjelper vi deg med å finne den rette kjøperen som gir den riktige prisen for din bolig.

Proaktiv Sarpsborg har lang erfaring innenfor salg av bolig, næring og prosjekt. Alle som jobber på kontoret arbeider for at kunder skal få en optimal pris på sin eiendom, i en handel som er trygg både for kjøper og selger.

Her finner du svært erfarne og engasjerte meglere, som har hatt gleden av å hjelpe tusenvis av mennesker med å selge og kjøpe bolig. Det er deres tilnærming til meglerfaget, unike lokalkunnskap og høye kompetanse som gjør at de lykkes så godt.

Proaktiv Sarpsborg vet at salg av eiendom er en tillitssak, og derfor forteller de alltid hva de skal gjøre, og gjør det de har sagt at de skal gjøre. Ved å lage en plan og unngå at tilfeldighetene får spillerom, så oppnår de høyest mulig pris, og gjør prosessen trygg og effektiv.

De står til enhver tid klare til å hjelpe deg, enten du skal selge eller kjøpe eiendom.

Du er alltid velkommen innom for en hyggelig boligprat i Torggata 8, og de gleder oss til å ta deg imot.



REVEBUKTA - SKJEBERG

Kommune: *Sarpsborg* / ***Område:*** *Revebukta - Skjeberg*

Med en ny bolig følger en ny beliggenhet. Du kjøper på mange måter hva området rundt har å by på. Butikker, turområder, avstand til skoler og barnehager, eller studiesteder og kulturelle scener. Bor du riktig - har du det bedre.

Beliggenhet
Fritidsboligen i Revebukta 82 ligger idyllisk til i naturskjønne omgivelser i Skjeberg, et område kjent for sitt rolige tempo, vakre kystlinje og gode rekreasjonsmuligheter. Eiendommen har en attraktiv plassering i et etablert hytteområde med nærhet til sjøen, hvor man kan nyte late sommerdager, båtliv og gode bademuligheter.

Området byr på flotte tur- og friluftsområder året rundt. Her finner du et variert landskap med svaberg, skogsterreng og stier som egner seg både for rolige spaserturer og mer aktive turer. For den som er glad i sjøliv, er det kort avstand til gode fiskeplasser og muligheter for båtturer i skjærgården.



OFFENTLIG TRANSPORT

Oslo Gardermoen	1 t 42 min
Sarpsborg stasjon Linje RE20	20 min 15.5 km
Fredrikstad stasjon Linje RE20, RX20	21 min 15.8 km
Brandstorpveien Linje 143	6 min 4.8 km

DAGLIGVARE

Rema 1000 Skjeberg PostNord	13 min 11.1 km
Rema 1000 Årum	13 min

VARER/TJENESTER

Østsiden Storsenter	18 min
Apotek 1 Begby	15 min

SPORT

Ullerøy idrettsplass Ballspill, fotball	5 min 2.6 km
Ullerøy skole - ballbinge Ballspill	7 min 4.2 km

LADEPUNKT FOR EL-BIL

Kiwi Sorgenfri Allé	18 min
Extra Torp	17 min

«Verdifulle kunder fortjener verdifull rådgivning.»



Nabolaget ditt!

Stedet du bor blir en del av deg



Revebukta er et attraktivt område for fritidsbebyggelse, med en fin balanse mellom privatliv og et hyggelig naboskap. Samtidig er det relativt kort vei til servicetilbud i Sarpsborg og omegn, hvor man finner dagligvarebutikker, restauranter og øvrige fasiliteter.

Dette er et ideelt sted for deg som ønsker en fredelig fritidsbolig med nærhet til sjøen, samtidig som du har tilgjengeligheten til bynære tilbud innen rimelig rekkevidde.

Et innblikk i ditt nye nærområde og hva det har å by på.
Passer det dine ønsker og behov?

Adkomst
Det vil bli skiltet med Proaktiv visningsskilt under annonserte visninger.
Se forøvrig kartfunksjonen i boligannonsen eller på eiendommens hjemmeside for veibeskrivelse.



AVSTAND TIL BYER

Sarpsborg	22 min
Fredrikstad	25 min
Oslo	1 t 19 min

AVSTAND TIL SJØ

300 m

HAVNER I OMRÅDET

- Sarpsborg Marina
  Drivstoff

AKTIVITETER

Brandstorp Gård	7 min
Kjerringholmen	10 min
Vispen badeplass	10 min
Marits Rideskole	13 min
Feriehjemmet badeplass	13 min
Bukten Kafé	14 min
Valberg Marina	15 min
Isi Bar	15 min



VELKOMMEN TIL REVEBUKTA 82

Vi starter utendørs...

Parkering
Eier har opparbeidet og benyttet 2-3 parkeringsplasser utenfor tomten. Det foreligger ingen kjente avtaler vedr dette og kjøper overtar selv ansvaret og eventuelle kostnader for å evt å formalisere dette.

Tomtestørrelse
1 043 m²

Beskrivelse av tomt
Naturtomt med plen, busker og diverse beplantning.

TAKST OG TILSTAND

Byggemåte
Fritidsboligen er oppført i 1958 med konstruksjoner som var vanlige for byggeperioden.

Bygningen er fundamentert på leca søyler på det som antas å være faste masser.

Grunnmuren består av leca søyler.

Dreneringen er fra byggeåret, og det er noe terrengfall mot bygningen.

Veggkonstruksjonen består av isolert bindingsverk fra byggeåret, med utvendig stående trepanel som er overflatebehandlet.

Taket er en saltakskonstruksjon av sperrer, tekket med takshingel.

Takrenner, nedløp og beslag er utført i plastbelagt stål og plast.

Det er registrert betydelige høydeforskjeller i etasjeskillet mot grunn.

Vinduer er utført med isolerglass i trerammer. Ytterdøren er en tredør, og verandadøren er en tredør med isolerglass.

Eiendommen har en terrasse i trekonstruksjon, en utvendig tretrapp og en gangbane i trekonstruksjon som leder til hytta.

Det er også tre boder på eiendommen, alle oppført i trekonstruksjoner.

TG2 - Avvik som kan kreve tiltak:

- Utvendig - Taktekking
Avvik: • Mer enn halvparten av forventet brukstid er passert på taktekkingen.
• Mer enn halvparten av forventet brukstid er passert på undertak.
• Det er avvik:
Tak (takkonstruksjon, taktekking og skorstein) er kun observert fra bakkenivå og vurderingen er begrenset av dette. Det er ikke sikkerhetsmessig forsvarlig å bevege seg ut på taket eller observere fra stige. Selv om det ikke er avdekket skader under befaringen, betyr ikke dette at det ikke foreligger skader som en besiktigelse på taket kan avdekke. Vær oppmerksom på denne risikoen.

En undersøkelse av taket kan utføres av en fagperson under tilstrekkelige sikkerhetsforhold. Noe råte i vindski.

- Utvendig - Utvendige trapper
Avvik: • Det er avvik:
Noe tørkesprekker.

- Innvendig - Innvendige dører
Avvik: • Det er avvik:
Noe bruksslitasje med stedvise merker.
Noe skader på enkelte steder.

- Tekniske installasjoner - Ventilasjon
Avvik: • Det er påvist mangelfull ventilasjon på ett eller flere rom i boligen.

- Tomteforhold - Fuktsikring og drenering
Avvik: • Mer enn halvparten av forventet levetid på drenering er overskredet.

- Tomteforhold - Terrengforhold
Avvik: • Det er påvist dårlig fall eller flatt terreng inn mot grunnmur og dermed muligheter for større vannansamlinger.

TG3 - Store eller alvorlige avvik:

- Utvendig - Nedløp og beslag
Avvik: • Det er ikke tilfredsstillende bortledning av vann fra taknedløp ved grunnmur.
• Mer enn halvparten av forventet brukstid er passert på renner/nedløp/beslag.
• Takrenner/nedløp har store lekkasjer.
Skader på beslag enkelte steder.

- Utvendig - Veggkonstruksjon
Avvik: • Det er ingen eller liten lufting i nedre kant av kledning mot grunnmur.
• Det er påvist betydelige råteskader i bordkledningen.
• Det er påvist spredte råteskader i bordkledningen.

- Utvendig - Takkonstruksjon/Loft
Avvik: • Det er ingen lufting i konstruksjonen.
• Hele takkonstruksjonen er gjenbygget. Det er ingen mulighet til vurdering utover alder og observasjoner fra underliggende etg.

- Utvendig - Vinduer
Avvik: • Det er påvist at enkelte vinduer er vanskelig å åpne/lukke.
• Det er påvist tegn på innvendig kondensering av enkelte vindusglass.
• Karmene i vinduer er slitte og det er sprekker i trevirket.
Noe kondensmerker / skader på enkelte vinduer. Noe værslitasje utvendig. Mer en halvparten av forventet brukstid er passert. Forsegling mellom vindusruter med isolerglass vil over tid svekkes slik at risiko for punktering øker med alderen.

Det ble ikke registrert eller opplyst om punkterte vindusruter, men det gjøres oppmerksom på at dette kan være vanskelig å konstatere og avhenge av lysforhold, m.m. på befaringspunktet.

- Utvendig - Dører
Avvik: • Det er påvist dører som er vanskelig å åpne eller lukke.
Det er skader på dører.

- Utvendig - Balkonger, terrasser og rom under balkonger
Avvik: • Det er påvist fukt-/råteskader i konstruksjonen.

- Utvendig - Andre utvendige forhold
Avvik: • Det er avvik:
Det er store råteskader i gangbane.

- Innvendig - Overflater
Avvik: • Det er stedvis påvist synlige skader på overflater.
Det er skader på overflater flere steder. Registrert fukt / sopp merker.

- Innvendig - Etasjeskille/gulv mot grunn
Avvik: • Målt høydeforskjell på over 20 mm innenfor en lengde på 2 meter.
Tilstandsgrad 3 gis med bakgrunn i standardens krav til godkjente måleavvik.
• Målt høydeforskjell på over 30 mm gjennom hele rommet.
Tilstandsgrad 3 gis med bakgrunn i standardens krav til godkjente måleavvik.
Det er målt høydeforskjell på ca 75mm i stue.

- Innvendig - Pipe og ildsted
Avvik: • Pipevanger er ikke synlige.
• Mer enn halvparten av forventet brukstid er passert på pipe.

- Våtrom - 1.Etasje > Bad > Generell
Avvik: • Våtrommet må oppgraderes for å tåle normal bruk etter dagens krav.

- Kjøkken - 1.Etasje > Kjøkken > Overflater og innredning
Avvik: • Det er påvist skader på overflater/kjøkkeninnredning utover normal slitasjegrad.

- Kjøkken - 1.Etasje > Kjøkken > Avtrekk
Avvik: • Det er registrert avvik med avtrekk.

- Tekniske installasjoner - Vannledninger
Avvik: • Det er skade på armatur/blandebatteri.
• Vurdering er basert på alder. Tilstandsgrad 2 gis med bakgrunn i at mer enn halvparten av forventet brukstid for skjulte røranlegg er passert. Det er nå ingen symptomer på funksjonssvekkelse, men vær oppmerksom på at dette er en risikokonstruksjon.
Vann har vært avslått i en tid. Det må påregnes frostskader som forårsaker lekkasjer på anlegget.

På generell basis anbefales kontroll ved hjelp av fagfolk. TG er i all hovedsak satt ut fra alder og på bakgrunn av at utvendig ledningsnett (stikkledninger) og innvendig ledningsnett (bunnledninger) er svært sammensatt. Noen elementer har begrenset levetid og TG er gitt ut fra generell vurdering. Takstmann er ikke VVS fagmann og kontrollen er meget begrenset. Kontakt kommune eller rørlegger for nærmere info / kontroll av anlegget og inspeksjon med rør kamera.

- Tekniske installasjoner - Avløpsrør
Avvik: • Vurdering er basert på alder. Tilstandsgrad 2 gis med bakgrunn i at mer enn halvparten av forventet brukstid for skjulte røranlegg er passert. Det er nå ingen symptomer på funksjonssvekkelse, men vær oppmerksom på at dette er en risikokonstruksjon.
Vann har vært avslått i en tid. Det må påregnes frostskader som forårsaker lekkasjer på anlegget.
På generell basis anbefales kontroll ved hjelp av fagfolk. TG er i all hovedsak satt ut fra alder og på bakgrunn av at utvendig ledningsnett (stikkledninger) og innvendig ledningsnett (bunnledninger) er svært sammensatt. Noen elementer har begrenset levetid og TG er gitt ut fra generell vurdering. Takstmann er ikke VVS fagmann og kontrollen er meget begrenset. Kontakt kommune eller rørlegger for nærmere info / kontroll av anlegget, eventuelt inspeksjon av rør kamera.

- Tekniske installasjoner - Varmtvannstank
Avvik: • Det er påvist at varmtvannstank er over 20 år
Tilstand på vvb er uviss, det må påregnes at denne må byttes.

- Tomteforhold - Grunnmur og fundamenter
Avvik: • Det er avvik:
Det er skjevheter i fundament / bjelkelag.

- Tomteforhold - Utvendige vann- og avløpsledninger
Avvik: • Det er avvik:
Tilstand med tanke på alder.

- Tomteforhold - Septiktank
Avvik: • Det er avvik:
Det må påregnes skader på tank.

Bygningssakskyndig
Sigurd Grydeland (befaringsdato: Lørdag, 2. mai 2026)

«ALT SOM ER VERDT Å GJØRE,
ER VERDT Å GJØRES BRA.»

Lord Philip Chesterfield

VELKOMMEN INN!

Vi har sett på fasade, uteplasser og tekniske beskrivelser. Nå skal vi inn i boligen og ta for oss alle rom.

Innhold
Fritidsbolig på ett plan som inneholder:
Entré, bad, kjøkken, stue, gang og 3 soverom

Det medfølger også 3 utvendige boder.

Areal
Fritidsbolig

Bruksareal:
1. etasje
BRA-i: 61 kvm
Total BRA: 61 kvm

Terrasse- og balkongareal:
1. etasje: 10 kvm

Bod

Bruksareal:
1. etasje
BRA-e: 8 kvm
Total BRA: 8 kvm

Bod 3

Bruksareal:
1. etasje
BRA-e: 3 kvm
Total BRA: 3 kvm

Bod 2

Bruksareal:
1. etasje
BRA-e: 12 kvm
Total BRA: 12 kvm

Arealene er oppgitt av bygningssakkyndig på grunnlag av NS3940(2023). Eventuelle betegnelser på rom er angitt ut fra faktisk bruk, uavhengig av hva som er godkjent hos bygningsmyndighetene. Vedlagte plantegninger er ikke målbare.

Standard
Eiendommen selges som et renoverings-/rivingsprosjekt og omfattende vedlikehold må påregnes. Innlagt strøm og vann/avløp. Tilstanden på VVS og el-anlegg er ukjent og en fullstendig renovering/utskifting må påregnes. Vi anbefaler alle interessenter om å selv undersøke bygningsmassen nøye før budgiving.

Oppvarming
Fritidsboligen varmes opp med panelovn og vedovn.

Info energiklasse
Boligen er ikke energimerket, og kan risikere å få dårligste energiklasse som tilsvarer rød G. Interessenter gjøres oppmerksom på at de kan få laget energiattest innen ett år etter at kjøpsavtalen ble inngått, på selgers regning.








ETTER
KJØKKEN


BLANX











PLANTEGNINGER

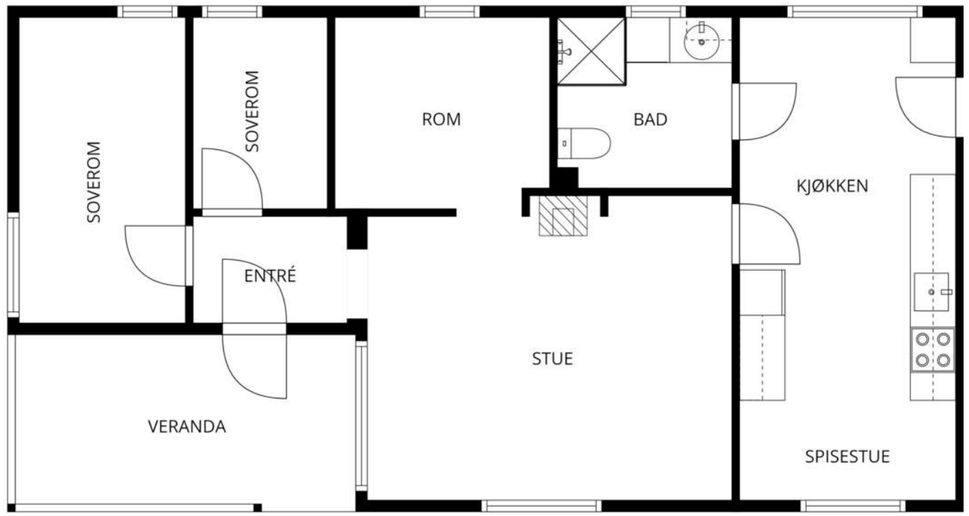

MÅL BEREGNES MED CUBICASA- TEKNOLOGI. DE ANSES Å VÆRE MEGET PÅLITELIGE, MEN IKKE GARANTERTE.

KJERNEINFORMASJON

ØKONOMI

Formuesverdi primær
342.500,- for 2024

Info kommunale avgifter
De kommunale avgiftene inkluderer vann-, avløp-, renovasjon- og feiing/tilsynsgebyr. Det kan forekomme variasjoner i avgiftene som følge av forbruk og eventuelle endringer i gebyrer og avgifter.

Kommunale avgifter
17.938,- for 2026

Info eiendomssskatt
Eiendomsskatt inngår i de kommunale avgiftene og utgjør kr 4.303,-

Info formuesverdi
Grunnlaget for beregning av eiendommens formuesverdi er for skatteåret 2026 endret. Beregningsmodellen vil nå ta utgangspunkt i eiendommens grunnkrets og ikke kommune som tidligere. Dette kan medføre at enkelte eiendommer vil få en betydelig høyere formuesverdi(spesielt for boliger med verdi over kr. 10.000.000,-) og derav høyere skattebelastning. Oppgitte formuesverdi er basert på den gamle beregningsmodellen og det tas forbehold om at formuesverdien kan øke ved endelig fastsettelse av formuesverdien i skatteåret.

Andre utgifter
I tillegg til kommunale avgifter må man påregne utgifter til strøm, forsikring og tv/internett.

Diverse
Megler har innhentet tilgjengelig dokumentasjon fra kommunen, men det foreligger ikke godkjente bygningstegninger eller ferdigattest/midlertidig brukstillatelse for eiendommen. Kjøper bør være oppmerksom på at manglende dokumentasjon kan være av betydning for eiendommen. Eiendommen er i matrikkelen oppført med 3 bygg(hytte og 2 uthus) på eiendommen, men det kan allikevel forekomme at oppsatte bygg eller endringer på eiendommen er ulovlig utført. Kjøper overtar selv all risiko og evetuelle kostnader i denne forbindelse.

Det foreligger en tilsynssak på eiendommen dat 08.07.22 vedr forsøpling av eiendommen. Det er kjøpers ansvar og kostnad å rydde eiendommen.

Det er pliktig medlemskap i vei,vann-/avløpslaget samt for hytteforeningen i området. Kostnad for dette er for hytteforeningen kr 3500 i året inkl båtplass, og ca kr. 1500

OFFENTLIGE FORHOLD

Ferdigattest/Midlertidig brukertillatelse
Det foreligger verken ferdigattest eller midlertidig brukstillatelse for eiendommen, og dette kan heller ikke fremskaffes fra kommunen. Kjøper må være oppmerksom på at dette kan få betydning ved fremtidige byggesaker, søknadspliktige tiltak, refinansiering eller ved senere salg. Det

er ukjent for megler og selger om det er forhold ved bygningen som ikke er i samsvar med byggetillatelsen eller gjeldende regelverk.
Kjøper overtar eiendommen som den er, og oppfordres til å undersøke forholdet nærmere dersom dette har betydning for kjøpsbeslutningen.

Tinglyste heftelser og rettigheter
På eiendommen er det tinglyst følgende heftelser og rettigheter som følger eiendommens matrikkel ved overskjøting til ny hjemmelshaver:

3105/1154/65:
16.04.2014 - Dokumentnr: 313937 - Festenummer gitt bruksnummer
Denne matrikkelenhet opprettet fra:
Knr:3105 Gnr:1154 Bnr:3

16.04.2014 - Dokumentnr: 313937 - Overføring fra tidligere festenummer
Utgått festenr:
Knr:0105 Gnr:1154 Bnr:3 Fnr:31

01.01.2020 - Dokumentnr: 1455308 - Omnummerering ved kommuneendring
Tidligere: Knr:0105 Gnr:1154 Bnr:65

01.01.2024 - Dokumentnr: 264155 - Omnummerering ved kommuneendring
Tidligere: Knr:3003 Gnr:1154 Bnr:65

Regulerings- og arealplaner
Eiendommen ligger i område som omfattes av Kystsoneplan 2022-2034 med tilhørende bestemmelser.

Områdeanalyse for eiendommen viser følgende:

Analyseområdet/Eiendommen ligger helt eller delvis innenfor kartlaget 'Aktsomhetskart for kvikkleireskred'. Kartlaget er utviklet av NVE og tar hensyn til både løsmassene og terrenget. Dersom planlagte tiltak ligger innenfor aktsomhetsområde for kvikkleireskred, må man gå videre i prosedyren i NVE veileder 1/2019. Metodikken aktsomhetskartet bygger på, identifiserer mulige løsneområder for kvikkleireskred. NVE vurderte at aktsomhetskartet også markerer i tilstrekkelig grad hvor det kan være fare for skade fra utløp fra et kvikkleireskred. Det er dermed ikke nødvendig å vurdere fare for utløp utenfor aktsomhetskartet.
Unntaket er der det ligger utløp fra registrerte faresoner utenom aktsomhetsområdet, dette må i så fall følge prosedyren i NVE veileder 1/2019 videre fra steg 4. For tiltak innenfor 'aktsomhetskart for kvikkleireskred' krever kommunen geoteknisk vurdering for alle tiltak som kan få betydning for områdestabiliteten. For mindre tiltak med neglisjerbar betydning for områdestabiliteten henviser kommunen til NVEs veileder 1/2019 vedlegg 2, men for nye bolighus evt. også mindre bygninger med større skjæringer/fyllinger, større VA-arbeid og andre terrengarbeid vil kommunen sammen med søknad om byggetillatelse rutinemessig kreve geoteknisk vurdering.
For å sikre god kvalitet på den geotekniske vurderingen krever kommunen at vurderingen blir utført av et foretak som minst kan erklære ansvar i tiltaksklasse 2. Prosjektering av geoteknikk er et eget ansvarsområde.

Analyseområdet/Eiendommen ligger helt eller delvis innenfor kartlaget 'Flom aktsomhetsområder' fra Norges vassdrags- og energidirektorat (NVE). Kartlaget viser på oversiktsnivå hvilke arealer som kan være utsatt for flomfare.

Analyseområdet/Eiendommen ligger helt eller delvis innenfor kartlaget 'Friluftslivsområder-kartlagte' fra Miljødirektoratet (MD). Kartlaget viser områder som er kartlagt og verdsatt etter metodikken i Miljødirektoratets Veileder M98-2013 (Tidligere DN håndbok 25 – 2004 Kartlegging og verdsetting av friluftslivsområder). Formålet med datasettet er å gi en oversikt over områder som er viktige for allmennhetens friluftsliv, og at det skal være lett å redegjøre for hvilke vurderinger og kriterier som er lagt til grunn for arbeidet og det ferdige produktet.

Analyseområdet/Eiendommen ligger helt eller delvis innenfor kartlaget 'mulighet for marin leire' fra Norges Geologiske Undersøkelse (NGU). Kartlaget viser hvor det potensielt kan finnes marin leire - enten oppe i dagen eller under andre løsmassetyper. 'Mulighet for marin leire' inndeles i svært stor, middels, svært stor men usammenhengende/tynt, liten, stort sett fraværende eller ikke angitt. De ulike klasser er vist i ulike blåtoner/hvit. Blå skravur gis løsmassetyper der lokale/tynne forekomster av marin leire kan forventes. Områdene over 'marin grense' vises med tynn svart skravur, og disse kan det generelt ses bort fra mht. forekomst av marin leire. Kommunen har valgt å legge vekt på NVEs kartlag 'Aktsomhetskart for kvikkleire' siden dette kartlaget gjør en sammenstilling av de områdene med mulighet for marin leire som samtidig er bratte nok til at kvikkleireskred kan utløses. Kommunen vil som hovedregel ikke kreve geoteknisk vurdering iht. plan- og bygningsloven § 28-2 for tiltak omfattet utelukkende av kartlaget 'mulighet for marin leire', men byggherre bør være særlig oppmerksom på at det kan være utfordrende grunnforhold og at lokalstabiliteten bør prosjekteres nøye.

Analyseområdet/Eiendommen ligger helt eller delvis innenfor kartlaget 'Naturtyper på land (NiN)' fra Miljødirektoratet (MD). Kartlaget viser naturtypelokaliteter kartlagt etter Miljødirektoratets instruks for kartlegging av naturtyper på land. Naturtyper prioritert for kartlegging er rødlistede naturtyper og naturtyper med sentral økosystemfunksjon. Type- og beskrivelsessystemet Natur i Norge er benyttet for å dokumentere det faglige innholdet. Hver lokalitet er gitt en

økologisk kvalitet, basert på tilstand og naturmangfold.

Analyseområdet/Eiendommen ligger helt eller delvis innenfor kartlaget 'Naturtyper på land og i ferskvann' fra Miljødirektoratet (MD). Kartlaget viser naturtypelokaliteter på land og i ferskvann, kartlagt etter DN-håndbok 13.

Den enkelte lokalitet er registrert med en naturtype, som kan være registrert mer detaljert i form av utforminger.

Analyseområdet/Eiendommen ligger helt eller delvis innenfor kartlaget 'RADON aktsomhet' fra Norges Geologiske Undersøkelse (NGU). Kartlaget viser hvilke områder i Norge som trolig er mer radonutsatt enn andre. Kartlaget er basert på geologi og inneluftsmålinger av radon. Inneluftsmålinger er fra DSA sin nasjonale database, og geologi er fra NGU sine berggrunns- og løsmassedatabaser. Der hvor et område er klassifisert som 'høy aktsomhet' er det beregnet at minst 20% av boligene har radonkonsentrasjoner over 200 Bq/m3, med 70% statistisk sikkerhet. Der hvor et område er klassifisert som 'middels til lav aktsomhet' er det beregnet at opp til 20% av boligene har radonkonsentrasjoner over 200 Bq/m3, med 70% statistisk sikkerhet. Der hvor det ikke er nok data, eller hvor det ikke er nok statistisk sikkerhet for å beregne aktsomhet for radon, er områder klassifisert som 'usikker aktsomhet'. Alunskifer er tilknyttet forhøyde radonkonsentrasjoner. Områder hvor det finnes alunskifer er klassifisert som 'særlig høy aktsomhet.

Analyseområdet/Eiendommen berører kommunale VA-data. Ledningskartet viser det kommunale ledningsnettet som til enhver tid er i drift. Det vises også enkelte private ledninger.

Områdeanlysen ligger vedlagt i salgsoppgaven.

Vei/Vann/Avløp
Eiendommen har adkomst via offentlig / privat vei eller gate. Det er en gangvei fra veien til hytte. Gangveien er i dårlig forfatning og må utbedres.
Offentlig tilknyttet vann og avløp.

Offentligrettslig pålegg
Det gjøres oppmerksom på at megler ikke har innhentet særskilte opplysninger om det finnes pålegg fra brann/feiervesen på eiendommen.

Grunnboksdato
Onsdag, 6. mai 2026

PRISANTYDNING INKLUDERT OMKOSTNINGER

Omk. kjøper beskrivelse
500 000,00 (Prisantydning)

Omkostninger
12 500,00 (Dokumentavgift)
545,00 (Tinglysningsgebyr pantedokument)
545,00 (Tinglysningsgebyr skjøte)
———————————
13 590,00 (Omkostninger totalt)

———————————
513 590,00 (Totalpris inkl. omkostninger)

———————————

Vi gjør oppmerksom på at ovennevnte totalsum er beregnet ut fra kjøpesum tilsvarende prisantydning. Det tas forbehold om endring i gebyrer.

Betalingsbetingelser
Kjøpesum med tillegg av omkostninger skal være disponibelt på meglers klientkonto innen overtagelse. Normalt innebærer dette at fullt oppgjør må være innbetalt på meglers klientkonto senest to virkedager før avtalt overtagelsesdato. Eventuelle vilkår knyttet til innbetalingen, eksempelvis pantedokument som skal tinglyses til fordel for kjøpers bank, må være megler i hende i god tid før overtagelse kan finne sted.

Kjøpesummen skal innbetales fra norsk finansinstitusjon og/eller kjøpers konto i norsk finansinstitusjon. Eventuell egenkapital skal innbetales i én samlet betaling fra kjøpers egen konto i norsk finansinstitusjon.

Når et bud er rettskraftig stadfestet og kjøpesummen innbetalt, skal retten på kjøperens begjæring utstede skjøte, jfr. tvangsfullbyrdelsesloven §11-33. Skjøtet blir sendt medhjelperen for videre forføyning. Dersom kjøperen helt eller delvis har innbetalt kjøpesummen via låneinstitusjon vil denne normalt kreve at medhjelper innestår for at aktuell(e) pantedokument(er) får rett tinglyst prioritet i eiendommen. Medhjelper vil da sørge for oversendelse og tinglysing i forbindelse med oppgjøret. Utstedelse av inblancoskjøte er ikke mulig.

Alle eiendomsmeglingsforetak har lovpålagt forsikring av klientmidler begrenset oppad til kr 45 mill. Enkeltsaker er forsikret inntil kr 15 mill. Dersom kjøpers låneinstitusjon krever tilleggsforsikring ved omsetning over 15 millioner, må kjøper selv eller dennes låneinstitusjon dekke utgiftene forbundet med dette.

Lovanvendelse
Det er begjært tvangssalg av eiendommen og gjennomføring reguleres således av tvangsfullbyrdelsesloven av 26. juni 1992 kapittel 11.

Overtagelse
Kjøperen kan etter tvbl. § 11-31 tidligst overta eiendommen på

oppgjørsdagen (3 måneder etter foreleggelse av bud overfor tingretten), såfremt:
- budet er stadfestet (behøver ikke være rettskraftig) og
- kjøpesummen er innbetalt i sin helhet og
- kommunens og sameieres forkjøpsrett er avklart.

Medhjelper vil om ønskelig delta ved overtagelsen av eiendommen.

Dersom selgeren og hans husstand bor i eiendommen plikter de å fraflytte eiendommen når kjøperen er blitt eier og å overlevere nøkler o.l. til kjøper. Dersom dette ikke skjer, kan kjøperen kreve namsmyndighetenes bistand for utkastelse.

Kjøpekontrakt
Det utstedes ikke kjøpekontrakt ved tvangssalg. Stadfestelseskjennelsen er bekreftelse på at handel er kommet i stand.

Skjøtet/Hjemmelsdok.
Når et bud er rettskraftig stadfestet og kjøpesummen innbetalt, skal retten på kjøperens begjæring utstede skjøte, jfr. tvangsfullbyrdelsesloven §11-33. Skjøtet blir sendt medhjelperen for videre forføyning. Dersom kjøperen helt eller delvis har innbetalt kjøpesummen via låneinstitusjon vil denne normalt kreve at medhjelper innestår for at aktuell(e) pantedokument(er) får rett tinglyst prioritet i eiendommen. Medhjelper vil da sørge for oversendelse og tinglysing i forbindelse med oppgjøret. Utstedelse av inblancoskjøte er ikke mulig.

Feil og mangler
Ifølge tvangsfullbyrdelsesloven §11-39 har kjøperen kun begrenset adgang til å påberope eventuelle mangler ved eiendommen. Eiendom kjøpt på tvangssalg overtas som hovedregel i den stand den befinner seg. Det bemerkes at lov om avhending av fast eigedom ikke får anvendelse ved tvangssalg.
I følge tvbl. § 11-39 foreligger en mangel når:
(a) formuesgodet ikke svarer til opplysninger om vesentlige forhold som medhjelperen har gitt, og som kan antas å ha innvirket på kjøpet.
(b) medhjelperen har forsømt å gi opplysning om vesentlige forhold som denne måtte kjenne til og som kjøperen hadde grunn til å regne med å få, såfremt unnlatelsen kan antas å ha innvirket på kjøpet, eller
(c) formuesgodet er i vesentlig dårligere stand enn kjøperen hadde grunn til å regne med.

Dersom mangel foreligger, kan kjøperen kreve prisavslag.

Kjøperen kan ikke heve kjøpet på grunn av mangler. Erstatning kan bare kreves av medhjelperen dersom denne har utvist skyld eller det foreligger annet særskilt rettsgrunnlag. Kjøpesummen må betales selv om prisavslag kreves. Loven har særskilte regler om prisavslag og om fremgangsmåten ved mangelskrav.

Rydding og rengjøring
Tvangsfullbyrdelsesloven legger ikke opp til at eiendom som tvangsselges skal være ryddet eller rengjort ved kjøpers overtakelse. Kjøper må derfor være forberedt på selv å måtte besørge/bekoste dette. I tilfelle selger og kjøper avtaler at selger skal ordne rydding og rengjøring, vil ev. avtalebrudd fra selgers side normalt ikke berettige kjøper til prisavslag / erstatning i forbindelse med tvangssalget og/eller oppgjøret.

Nøkler
Overlevering kan skje med mangelfullt nøkkelsett. På generelt grunnlag anmodes kjøper til å skifte lås og eventuelt supplere med flere nøkler for egen regning.

Undersøkelse
Interessentene plikter å undersøke eiendommen grundig før bud inngis. Eventuelle feil og mangler som kunne vært oppdaget ved slik undersøkelse, vil normalt ikke kunne påberopes av kjøper som mangel senere. Ved tvangssalg vil det ofte være svært varierende i hvilken utstrekning eier selv bistår med aktuelle opplysninger til kjøperen og medhjelper. Medhjelper vil derfor ofte ikke kjenne eiendommen utover de opplysninger som følger av denne salgsoppgaven med vedlegg, samt av slik undersøkelse som også kjøper har anledning til å foreta.

ØVRIGE KJØPSFORHOLD

Overtakelse
Eiendommen overtas og gjøres opp av kjøper tre mnd. etter medhjelper sender begjæring om stadfestelse til tingretten. Normalt vil eiendommen bli levert ryddet, tømt og rengjort, men dersom dette ikke blir gjort av dagens eier må kjøper selv

gjøre dette. Dersom eiendommen ved overtakelse ikke er fraflyttet, må kjøper selv begjære eiendommen fraveket og bære omkostningene knyttet til dette. Antall nøkkelsett ved overtakelse kan variere, og kjøper må selv besørge nye nøkler og/eller låser for egen regning.

Budgivning
For tvangssalg gjelder det egne budregler, og disse er nærmere beskrevet i vedlagte budskjema inkl. "Orientering om tvangssalg ved medhjelper". Alle budgivere må sette seg inn i orienteringen før det kan gis bud. Alle bud og budforhøyelser skal være skriftlig. I tillegg må legitimasjon være fremlagt, budet må signeres av budgiver, samt finansieringsplan må oppgis. Det er ikke anledning til å legge inn forbehold i budet. Budjournal utleveres kjøper når eiendommen er solgt, som er når stadfestelseskjennelsen er avsagt. Dette innebærer at alle bud vil bli gjort kjent for partene i den endelige kjøpsavtalen. Øvrige budgivere kan be om å få en kopi av budjournalen i anonymisert form. Interessentene plikter å undersøke eiendommen grundig før bud inngis. Eventuelle feil og mangler som kunne vært oppdaget ved slik undersøkelse, vil normalt ikke kunne påberopes av kjøper som mangel senere. Ved tvangssalg vil det ofte være svært varierende i hvilken utstrekning eier selv bistår med aktuelle opplysninger til kjøperen og medhjelper. Medhjelper vil derfor ofte ikke kjenne eiendommen utover de opplysninger som følger av denne salgsoppgaven med vedlegg, samt av slik undersøkelse som også kjøper har anledning til å foreta.
Det er viktig at du gjør deg kjent med all informasjon om boligen, og at du har spurt om det du eventuelt lurer på, før du legger inn et bud.
For å legge inn bud på boliger som er begjært tvangssolgt kan man bruke budskjema i salgsoppgaven eller få tilsendt egen link fra ansvarlig megler. Ved å benytte elektronisk budgivning bekrefter budgiver å være informert om reglene rundt tvangssalg.

Innbo og løsøre
Eiendommen bli ikke ryddet innen overtagelse, men eier har rett til å fjerne det hun ønsker fra eiendommen. Kjøper overtar alt som er på eiendommen ved overtagelse

Tilbud på lånefinansiering
Vi bistår mer enn gjerne med kontakt med ulike banker, men vi har ingen fast bankforbindelse da vi mener at vilkårene i ulike finansinstitusjoner varierer fra kundegruppe til kundegruppe. Vi kan således ikke anbefale en bestemt bank, men hjelper mer enn gjerne med å finne den banken som tilbyr deg best vilkår.

Meglers vederlag
Medhjelper godtgjøres ihht §3-3 i forskrift av 04.12.1992 om tvangssalg ved medhjelper.

Personopplysningsloven
Vi gjør oppmerksom på at vi lagrer personopplysninger på, interessenter, budgivere og kjøpere. Videre opplyser vi at mulighetene for å slette sine personopplysninger er begrenset, som følge av at eiendomsmeglingsforetak har plikt til å oppbevare kontrakter og dokumenter i minst 10 år, iht. eiendomsmeglingsforskriften. Du kan lese om vår behandling av personopplysninger i vår personvernerklæring på https://proaktiv.no/personvernerklæring

Boligselgerforsikring
Selger kan ikke tegne boligselgerforsikring

Boligkjøperforsikring
Det er ikke mulig å tegne boligkjøperforsikring da dette er et tvangssalg.

Dato salgsoppgave
7.5.2026

VEDLEGG

«Det finnes ingen kunnskap som ikke er verdifull.»

-Edmund Burke

Tilstandsrapport

Fritidsbolig
Revebukta 82, 1747 SKJEBERG
SARPSBORG kommune
gnr. 1154, bnr. 65

Markedsverdi

500 000

Sum areal alle bygg: BRA: 84 m² BRA-i: 61 m²



Befaringsdato: 02.05.2026 **Rapportdato:** 05.05.2026 **Oppdragsnr.:** 11411-3045 **Eiendomsverdi ref nr:** EW5321

Autorisert foretak: Grydeland Eiendom AS **Sertifisert Takstingeniør:** Sigurd Grydeland

Grydeland Eiendom as

Rapporten kan brukes i inntil ett år etter rapportdato, og kan ikke gjenbrukes ved flere boligsalg i denne perioden.
Skjer det endringer, oppstår skader også videre på boligen, bør du som selger be om oppdatert rapport.

Norsk takst

Norsk takst er bransjeorganisasjonen for landets bygningssakkyndige og takstforetak, med om lag 1400 sertifiserte medlemmer fordelt på omtrent 1000 bedrifter. I boligomsetningen regnes takstrapportene som et helt avgjørende element i den informasjonen som gjøres tilgjengelig for kjøper. Årlig leverer medlemmene rundt 120.000 slike takster. Det gir unik oversikt over norske boliger, og bidrar til at alle oppdrag kan utføres med utgangspunkt i erfaringsbasert kvalitet.

Det stilles høye krav til utdanning, sertifisering og yrkesetikk. Norsk takst er opptatt av at boligomsetningen skal være trygg, og legger vekt på å opptre uavhengig av andre bransjeaktører. Bygningssakkyndige fakturerer sine tjenester uten hensyn til hvilken pris som oppnås, og skal heller ikke på annen måte ha noen egeninteresse knyttet til handelen.

Uavhengighet og god fagkunnskap har over tid bygget troverdighet og tillit. Både selger og kjøper skal kunne stole på bygningssakkyndiges vurderinger. For tilfeller der det likevel skulle oppstå misnøye med utført arbeid, har vi sammen med Forbrukerrådet etablert en klagenemnd.

Norsk takst har en sentral rolle i utviklingen av norske standarder, regler og profesjonsprinsipper, og representerer bransjen i alle relevante internasjonale fora. Dette sikrer at norske bygningssakkyndige tidlig kan tilpasse seg krav og bransjetrender fra utlandet, samtidig som takseringsfaget får en norsk stemme på verdensbasis. Organisasjonen bidrar i næringspolitisk sammenheng, og har vært en pådriver for å sikre at lover og regler gir trygghet for forbrukerne i boligomsetningen.

Grydeland Eiendom

Takstforetak

Rapportansvarlig

Sigurd Grydeland

sigurd@grydelandeiendom.no
922 21 119

Revebukta 82, 1747 SKJEBERG
Gnr 1154 - Bnr 65
3105 SARPSBORG

Grydeland Eiendom AS
Gressvikveien 24
1621 GRESSVIK

Dette trenger du å vite om tilstandsrapporten



Hva er en tilstandsrapport?

En tilstandsrapport beskriver synlige skader/avvik eller tegn på skader/avvik på boligen. Rapporten fremhever vanligvis ikke positive egenskaper ved boligen.



Hva vurderer en bygningssakkyndig?

Den bygningssakkyndige vurderer boligen ut fra hva man kan forvente av en bygning av samme alder og type. Vurderingen gjøres som regel mot hvordan det var vanlig å bygge og regler som gjaldt da boligen ble oppført (søknadstidspunktet). Forhold som er vanlige for bygningens alder, slik som slitasje etter normal bruk regnes ikke som avvik.



Hva inneholder tilstandsrapporten?

Den bygningssakkyndige undersøker rom og bygningsdeler slik det kommer frem av Forskrift til avhendingsloven. Tilstandsrapporten inneholder bare avvik som den bygningssakkyndige kan se eller kontrollere med enkle hjelpemidler. Det gjøres ikke nærmere undersøkelser slik som åpning av vegger eller andre bygningsdeler. I vegg mot våtrom og rom under terreng kan det borres et hull for å gjøre enkle undersøkelser slik som fuktsøk.

Når du kjøper en brukt bolig

Når du kjøper en brukt bolig, er det viktig å være oppmerksom på at dette ikke kan sammenlignes med å kjøpe en ny bolig. Måten boligen ble bygget på kan være annerledes enn i dag. Bygninger svekkes over tid, og utsettes for slitasje blant annet på grunn av bruk og vær og vind. Mange boliger fornyes helt eller delvis, noen i flere omganger, eller det oppføres tilbygg. Særlig for boliger som er pusset opp eller endret, er det viktig å merke seg at fornyelse av overflater ikke nødvendigvis betyr at bygningsdeler under er forbedret.

Vurdering mot byggeregler

Den bygningssakkyndige vil vurdere boligen mot hvordan det var vanlig å bygge og regler som gjaldt på søknadstidspunktet. Den bygningssakkyndige ser etter avvik som har betydning for og som reduserer boligens funksjon og verdi, og som kommer frem av forskrift til avhendingslova.

Noen bygningsdeler og forhold vil den bygningssakkyndige vurdere mot dagens regelverk. Etter dagens regelverk vil disse kunne få avvik og/eller TG2 eller TG3 uten at det nødvendigvis er krav om at avviket utbedres. Dette kan gjelde sluk, tettesjikt og fall på bad og vaskerom, forhold som gjelder sikkerhet mot brann, rekkverk, trapper osv.

Tilstandsrapporten beskriver ikke hele boligen

BYGNINGSSAKKYNDIGE SER FOR EKSEMPEL IKKE PÅ

• vanlig slitasje og normal vedlikeholdstilstand • bagatellmessige forhold som ikke påvirker bygningens bruk eller verdi vesentlig • etasjeskillere • tilleggsbygg slik som garasje, bod, anneks, naust også videre • utvendige trapper • støttemurer • skjulte installasjoner • installasjoner utenfor bygningen • full funksjonstesting av el- og VVS-installasjoner • geologiske forhold og bygningens plassering på grunnen • bygningens planløsning • bygningens innredning • løsøre slik som hvitevarer • utendørs svømmebasseng og pumpeanlegg • bygningens estetikk og arkitektur • bygningens lovlighet (bortsett fra bruksendringer, brannceller og forhold som åpenbart kan påvirke helse, miljø og sikkerhet) • fellesarealer (med mindre boligeier har vedlikeholdsplikt for fellesarealer og dette er kjent for bygningssakkyndig, eller fellesarealet har en særlig tilknytning til boligen).

© iVerdi 2023 © Norsk takst 2023

Malen til denne rapporten, inkludert standardtekstene fra Norsk takst, er vernet etter åndsverkloven og kan kun benyttes av medlemsforetakene i Norsk takst og av takstingeniører som er sertifisert i slikt foretak, samt av kunder hos iVerdi og studenter hos NEAK. For andre aktører er eksemplarfremstilling av malen og standardtekster, som utskrift og annen kopiering til bruk som grunnlag for tilsvarende rapporter, bare tillatt når det er hjemlet i lov (kopiering til privat bruk, sitat o.l.) eller avtale med Norsk Takst (Forside) eller iVerdi (Hjem-iVerdi).

Utnyttelse i strid med lov eller avtale kan medføre erstatnings- og straffeansvar.

Revebukta 82, 1747 SKJEBERG
Gnr 1154 - Bnr 65
3105 SARPSBORG

Grydeland Eiendom AS
Gressvikveien 24
1621 GRESSVIK

Dette trenger du å vite om tilstandsrapporten

Tilstanden vurderes med ulike tilstandsgrader

Tilstanden gir uttrykk for en gitt forventet tilstand, blant annet vurdert ut fra alder og normal bruk. Ved Tilstandsgrad 0 (TG0) og Tilstandsgrad 1 (TG1) gir den bygningssakkyndige normalt ingen begrunnelse for valg av tilstandsgrad. Grunnen er at bygningen eller bygningsdelen da bare har normal slitasje. Ved skjulte konstruksjoner kan alder alene avgjøre tilstandsgrad. Når bygningssakkyndige anbefaler tiltak, for eksempel utbedringer, må brukeren av rapporten vurdere om tiltakene er nødvendige og lønnsomme.
Når den bygningssakkyndige velger tilstandsgrad, baseres vurderingen på faste kriterier som følger av gjeldende bransjestandard for Teknisk tilstandsanalyse ved omsetning av bolig og Forskrift til avhendingslova.

TG 0

TILSTANDSGRAD 0, TG0: INGEN AVVIK

Bygningsdelen skal være tilnærmet ny, ikke vise tegn på slitasje og det skal være lagt frem dokumentasjon på faglig god utførelse. Det er ingen merknader til delen.

TG 1

TILSTANDSGRAD 1, TG1: MINDRE AVVIK

Bygningsdelen skal bare ha normal slitasje, og strakstiltak skal ikke anses som nødvendig. Graden kan også brukes når delen er ny, men der dokumentasjon på faglig god utførelse mangler.

TG 2

TILSTANDSGRAD 2, TG2: VESENTLIGE AVVIK OG MINDRE AVVIK SOM ETTER NS 3600 GIR TG 2

Bygningsdelen skal enten ha feil utførelse, en skade eller symptomer på skade, sterk slitasje eller nedsatt funksjon. Graden gis når bygningsdelen trenger vedlikehold eller tiltak i nær fremtid. Graden skal også brukes når delen er gammel og det er grunn til å varsle om faren for skader på grunn av alderen, eller når det er grunn til å overvåke delen spesielt på grunn av fare for større skader eller følgeskader.

TG 3

TILSTANDSGRAD 3, TG3: STORE ELLER ALVORLIGE AVVIK

Denne tilstandsgraden brukes ved kraftige tegn på forhold som man må regne med trenger utbedring straks eller innen kort tid. Det er påvist funksjonssvikt eller sammenbrudd.

TG IU

IKKE UNDERSØKT/IKKE TILGJENGELIG FOR UNDERSØKELSE

Det kan være avvik/skader som ikke er avdekket.

Informasjon om utbedringskostnader

Utbedringskostnadene i rapporten er sjablongmessige anslag basert på observerte forhold som feil, skader eller uregelmessigheter, samt foreslåtte tiltak. Disse anslagene er veiledende, angis i fem intervaller, er basert på generelle erfaringstall, og må ikke forveksles med konkrete pristilbud fra håndverkere eller entreprenører. Faktiske kostnader kan variere betydelig, avhengig av individuelle valg, materialpriser og markedsforhold. For å få en nøyaktig vurdering av utbedringskostnadene anbefales ytterligere undersøkelser og innhenting av flere pristilbud fra kvalifiserte fagfolk. Slike anslag gis for TG3, der dette er mulig.

- Tiltak under kr 20 000
- Tiltak mellom kr 20 000 – 100 000
- Tiltak mellom kr 100 000 – 200 000
- Tiltak mellom kr 200 000 – 500 000
- Tiltak over kr 500 000

Revebukta 82, 1747 SKJEBERG
Gnr 1154 - Bnr 65
3105 SARPSBORG

Grydeland Eiendom AS
Gressvikveien 24
1621 GRESSVIK

Beskrivelse av eiendommen

Fritidsbolig på 1.etg beliggende i Revebukta. Generelt oppført i gode å kjente konstruksjoner med den byggemåte som var vanlig ved oppføringspunktet. Dagens krav til isolering og tetthet er strengere enn da bygget ble oppført.
Avvik som er påvist skyldes i hovedsak normal elde og bruksslitasje. Fritidsboligen har blitt noen år og det må påregnes vedlikehold og oppgraderinger. Eiendommen må betraktes som et oppussingsobjekt.

Fritidsboligen varmes opp med panelovn og vedovn.
Tilstandsgrad er hovedsakelig TG 3

Eiendommen ligger i et fungerende boligmarked og ansees som et godt panteobjekt.

Fritidsbolig - Byggeår: 1958

UTVENDIG Gå til side

Tak er tekket med takshingel.
Takrenner, beslag og nedløp i plastbelagt stål og plast.
Isolert bindingsverk fra byggeår. Utvendig kledd med stående trepanel. Overflatebehandlet.
Saltak takkonstruksjon av sperrekonstruksjon.
Isolerglass i treramme. Overflatebehandlet.
Ytterdør i tre. Verandadør i tre med isolerglass.
Fra gang er det utgang til en terrasse på ca 10m2 oppsatt i trekonstruksjoner.
Utvendig tretrapp.
Det er en gangbane i trekonstruksjoner til hytte.

INNVENDIG Gå til side

Boligens rom er preget av laminat og parkett på gulv.
Vegger er med panel.
Himling er med panel.
Det er tatt målinger i stue og soverom.
Mursteinspipe med vedovn i stue.
Innvendige fyllingsdører.

VÅTROM Gå til side

Bad
Det er tatt hull i vegg fra soverom.
Det er målt etter fukt med Protimeter fuktindikator med hammerelektrode med en fuktprosent på 10%

Treverk skal ha fuktinnhold lavere enn 15 vektprosent. I treverk med fuktighet over 17 vektprosent øker faren for råte og muggsoppvekst dramatisk. Hvis fuktinnholdet ligger over 20 vektprosent, er allerede muggsoppen dannet. Fibermetningsgrad for treverk er 28 vektprosent

KJØKKEN Gå til side

Kjøkkeninnredning med profilerte fronter. Laminat benkeplate med nedfelt vaskekum med et håndsgrep blandebatteri.
Kjøkkenventilator med avtrekk.

TEKNISKE INSTALLASJONER Gå til side

Synlige røropplegg bestående av kobber og rustfritt.
Synlige avløpsrør i pvc plast.

Fritidsboligen har naturlig ventilering. Ventiler i vindu.
Hovedsikring med underkurser. Automatsikringer.

TOMTEFORHOLD Gå til side

Bygningen står på faste masser. Opplysninger om grunn er antagelser. Det presiseres at det ikke er foretatt noen geoteknisk undersøkelse. Det er derfor svært begrensede muligheter for kontroll av byggegrunn og stabilitet i masser.
Drenering fra byggeår.
Hytte er fundamentert på leca søyler.
Noe terrengfall mot bygningen.
Utvendige vann- og avløpsledninger er nedgrav og av naturlige årsaker ikke sjekket. Det er ikke opplyst om pålegg, funksjonsfeil eller andre mangler ved anlegget.
På generell basis anbefales kontroll ved hjelp av fagfolk. TG er i all hovedsak satt ut fra alder og på bakgrunn av at utvendig ledningsnett (stikkledninger) og innvendig ledningsnett (bunnledninger) er svært sammensatt. Noen elementer har begrenset levetid og TG er gitt ut fra generell vurdering. Kontakt kommune eller rørlegger for nærmere info / kontroll av anlegget, eventuelt inspeksjon av rør kamera.

Vann var avskrudd under befaring. På bakgrunn av historikk må det påregnes reprasjon.

Det står en nedgravd tank på eiendommen. Det er usikkerhet om tildstand og hvilken funksjon denne har.

Markedsvurdering

Totalt Bruksareal	84 m²
Totalt Bruksareal for hoveddel	61 m²
Totalpris	500 000

Arealer Gå til side

Befaring - og eiendomsopplysninger Gå til side

Tomteverdi og teknisk verdi bygninger 800 000

Forutsetninger og vedlegg Gå til side

Lovlighet Gå til side

Fritidsbolig

• Det foreligger ikke tegninger

Det er ikke fremlagt tegninger fra eier til taksmann under befaring.

Bod

• Det foreligger ikke tegninger

Bod 3

• Det foreligger ikke tegninger

Bod 2

• Det foreligger ikke tegninger

Revebukta 82, 1747 SKJEBERG
Gnr 1154 - Bnr 65
3105 SARPSBORG

Grydeland Eiendom AS
Gressvikveien 24
1621 GRESSVIK

Sammendrag av boligens tilstand

Fordeling av tilstandsgrader

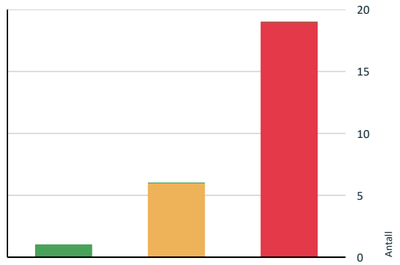

Vil du vite mer om tilstandsgrader? Se side 4.

Anslag på utbedringskostnad

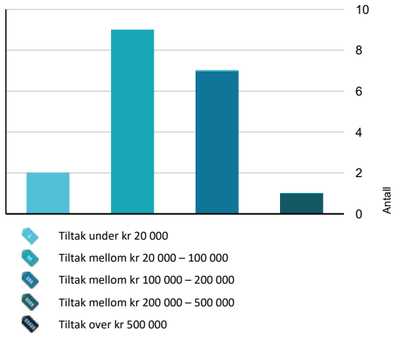

Hva er anslag på utbedringskostnad? Se side 4.

Spesielt for dette oppdraget/rapporten

Oppdraget er et tvangssalg. Egenerklæring er ikke utfylt, og eierinformasjonen er dermed begrenset. Det er viktig og forstå at denne boligen, er en brukt bolig. Brukte boliger vil ha feil eller mangler en ny bolig ikke har. Disse kommer ikke alltid til synet før boligen er bebodd. Denne boligen har blitt noen år og det må regnes med vedlikehold og oppgraderinger av bygningsdeler jmf tilstandsgrad i denne rapport. En eiendom kan objektivt sett være i dårligere stand enn det kjøper har grunn til å regne med uten at selger eller takstmann er å bebreide. Det er ikke opplyst om nedgravde tanker på eiendommen. Det er ikke opplyst om skadedyr på eiendommen.Undertegnede takstmann prøver å ha et klart og tydelig språk. Er det formuleringer eller språk i denne rapport som oppfattes uklart, bes jeg kontaktes for mere infomarsjon.

Oppsummering av avvik

Vil du vite mer? Se på rommet eller bygningsdelen senere i rapporten.

Fritidsbolig

TG 3 STORE ELLER ALVORLIGE AVVIK

Utvendig > Nedløp og beslag	Gå til side
Utvendig > Veggkonstruksjon	Gå til side
Utvendig > Takkonstruksjon/Loft	Gå til side
Utvendig > Vinduer	Gå til side
Utvendig > Dører	Gå til side
Utvendig > Balkonger, terrasser og rom under balkonger	Gå til side
Utvendig > Andre utvendige forhold	Gå til side
Innvendig > Overflater	Gå til side
Innvendig > Etasjeskille/gulv mot grunn	Gå til side
Innvendig > Pipe og ildsted	Gå til side
Tekniske installasjoner > Vannledninger	Gå til side
Tekniske installasjoner > Avløpsrør	Gå til side
Tekniske installasjoner > Varmtvannstank	Gå til side
Tomteforhold > Grunnmur og fundamenter	Gå til side

Revebukta 82, 1747 SKJEBERG
Gnr 1154 - Bnr 65
3105 SARPSBORG

Grydeland Eiendom AS
Gressvikveien 24
1621 GRESSVIK

Sammendrag av boligens tilstand

- **Tomteforhold > Utvendige vann- og avløpsledninger** Gå til side
- **Tomteforhold > Septiktank** Gå til side
- **Våtrom > 1.Etasje > Bad > Generell** Gå til side
- **Kjøkken > 1.Etasje > Kjøkken > Overflater og innredning** Gå til side
- **Kjøkken > 1.Etasje > Kjøkken > Avtrekk** Gå til side

TG 3 AVVIK SOM KAN KREVE TILTAK

- **Utvendig > Taktekking** Gå til side
- **Utvendig > Utvendige trapper** Gå til side
- **Innvendig > Innvendige dører** Gå til side
- **Tekniske installasjoner > Ventilasjon** Gå til side
- **Tomteforhold > Fuktsikring og drenering** Gå til side
- **Tomteforhold > Terrengforhold** Gå til side

HELSE, MILJØ OG SIKKERHET

Forhold som åpenbart kan medføre fare for helse, miljø og sikkerhet

- Det er ikke foretatt radonmålinger, og bygget er heller ikke utført med radonsperre. Gå til side
- Det er ikke montert rekkverk på utvendige trapper.

Revebukta 82, 1747 SKJEBERG
Gnr 1154 - Bnr 65
3105 SARPSBORG

Grydeland Eiendom AS
Gressvikveien 24
1621 GRESSVIK

Tilstandsrapport

FRITIDSBOLIG



Byggeår
1958

Kommentar
Iflg eiendomsdata.

Anvendelse
Fritidsbolig

Standard
Fritidsboligen har en enkel standard.

Vedlikehold
Fritidsboligen trenger vedlikehold, oppgradering og utbedring.

UTVENDIG

TG 2 Taktekking

Punktet må sees i sammenheng med Takkonstruksjon/Loft

Beskrivelse
Tak er tekket med takshingel.

Vurdering av avvik:
- Mer enn halvparten av forventet brukstid er passert på taktekkingen.
- Mer enn halvparten av forventet brukstid er passert på undertak.
- Det er avvik:

Tak (takkonstruksjon, taktekking og skorstein) er kun observert fra bakkenivå og vurderingen er begrenset av dette. Det er ikke sikkerhetsmessig forsvarlig å bevege seg ut på taket eller observere fra stige. Selv om det ikke er avdekket skader under befaringen, betyr ikke dette at det ikke foreligger skader som en besiktigelse på taket kan avdekke. Vær oppmerksom på denne risikoen. En undersøkelse av taket kan utføres av en fagperson under tilstrekkelige sikkerhetsforhold.» Noe råte i vindski.

Konsekvens/tiltak
- Overvåk tilstanden jevnlig. For å få tilstandsgrad 0 eller 1 må tekkingen skiftes ut, men tidspunktet for når dette er nødvendig er vanskelig å si noe om.

Tiltak må påregnes.

TG 3 Nedløp og beslag

Beskrivelse
Takrenner, beslag og nedløp i plastbelagt stål og plast.

Vurdering av avvik:
- Det er ikke tilfredsstillende bortledning av vann fra taknedløp ved grunnmur.
- Mer enn halvparten av forventet brukstid er passert på renner/nedløp/beslag.
- Takrenner/nedløp har store lekkasjer.

Skader på beslag enkelte steder.

Konsekvens/tiltak
- Lokal utbedring må utføres.

Kostnadsestimat: 20 000 - 100 000

TG 3 Veggkonstruksjon

Beskrivelse
Isolert bindingsverk fra byggeår. Utvendig kledd med stående trepanel. Overflatebehandlet.

Vurdering av avvik:
- Det er ingen eller liten lufting i nedre kant av kledning mot grunnmur.
- Det er påvist betydelige råteskader i bordkledningen.
- Det er påvist spredte råteskader i bordkledningen.

Konsekvens/tiltak
- Råteskadet trekledning må skiftes ut.

En konsekvens av råte i panel / fasade er at konstruksjonen kan ha en kortere levetid og at det kan forekomme følgeskader i vegg. En konsekvens av høy alder er at det kan forekomme følgeskader.

Kostnadsestimat: 100 000 - 200 000

TG 3 Takkonstruksjon/Loft

Punktet må sees i sammenheng med Taktekking

Beskrivelse
Saltak takkonstruksjon av sperrekonstruksjon.

Vurdering av avvik:
- Det er ingen lufting i konstruksjonen.
- Hele takkonstruksjonen er gjenbygget. Det er ingen mulighet til vurdering utover alder og observasjoner fra underliggende etg.

Konsekvens/tiltak
- Lokal utbedring bør utføres.

Kostnadsestimat: 20 000 - 100 000

TG 3 Vinduer

Beskrivelse
Isolerglass i trerramme. Overflatebehandlet.

Vurdering av avvik:
- Det er påvist at enkelte vinduer er vanskelig å åpne/lukke.
- Det er påvist tegn på innvendig kondensering av enkelte vindusglass.
- Karmene i vinduer er slitte og det er sprekker i trevirket.

Noe kondensmerker / skader på enkelte vinduer. Noe værslitasje utvendig. Mer en halvparten av forvented brukstid er pasert. Forsegling mellom vindusruter med isolerglass vil over tid svekkes slik at risiko for punktering øker med alderen. Det ble ikke registrert eller opplyst om punkterte vindusruter, men det gjøres oppmerksom på at dette kan være vanskelig å konstatere og avhenge av lysforhold, m.m. på befaringspunktet.

Konsekvens/tiltak
- Det må påregnes noe vedlikehold og at enkelte vinduer må skiftes ut.
- Det må foretas lokal utbedring.

Revebukta 82, 1747 SKJEBERG
Gnr 1154 - Bnr 65
3105 SARPSBORG

Grydeland Eiendom AS
Gressvikveien 24
1621 GRESSVIK

Tilstandsrapport

Kostnadsestimat: 100 000 - 200 000

TG 3 Dører

Beskrivelse
Ytterdør i tre. Verandadør i tre med isolerglass.

Vurdering av avvik:
• Det er påvist dører som er vanskelig å åpne eller lukke.

Det er skader på dører.

Konsekvens/tiltak
• Dører må justeres.

Dører må byttes. Dårlig tetting rundt dørene kan føre til trekk og varmetap, noe som øker oppvarmingskostnadene.
Hvis dørene fortsatt er solide, kan enkle oppgraderinger som maling, nye håndtak eller tetningslister forbedre dem. Hvis de derimot har store funksjonelle problemer, kan det være lurt å bytte dem ut.

Kostnadsestimat: 20 000 - 100 000

TG 3 Balkonger, terrasser og rom under balkonger

Beskrivelse
Fra gang er det utgang til en terrasse på ca 10m2 oppsatt i trekonstruksjoner.

Vurdering av avvik:
• Det er påvist fukt-/råteskader i konstruksjonen.

Konsekvens/tiltak
• Råteskadede konstruksjoner må skiftes ut.

Kostnadsestimat: 20 000 - 100 000

TG 2 Utvendige trapper

Beskrivelse
Utvendig tretrapp.

Vurdering av avvik:
• Det er avvik:

Noe tørkesprekker.

Konsekvens/tiltak
• Tiltak:

Overvåk tildstand.

TG 3 Andre utvendige forhold

Beskrivelse
Det er en gangbane i trekonstruksjoner til hytte.

Vurdering av avvik:
• Det er avvik:

Det er store råteskader i gangbane.

Konsekvens/tiltak
• Tiltak:

Gangbane må byttes.

Kostnadsestimat: 100 000 - 200 000

INNVENDIG

TG 3 Overflater

Beskrivelse
Boligens rom er preget av laminat og parkett på gulv.
Vegger er med panel.
Himling er med panel.

Vurdering av avvik:
• Det er stedvis påvist synlige skader på overflater.

Det er skader på overflater flere steder. Regisrert fukt / sopp merker.

Konsekvens/tiltak
• Overflater må utbedres eller skiftes.

Kostnadsestimat: 100 000 - 200 000

TG 3 Etasjeskille/gulv mot grunn

Beskrivelse
Det er tatt målinger i stue og soverom.

Vurdering av avvik:
• Målt høydeforskjell på over 20 mm innenfor en lengde på 2 meter. Tilstandsgrad 3 gis med bakgrunn i standardens krav til godkjente måleavvik.
• Målt høydeforskjell på over 30 mm gjennom hele rommet. Tilstandsgrad 3 gis med bakgrunn i standardens krav til godkjente måleavvik.

Det er målt høydeforskell på ca 75mm i stue.

Konsekvens/tiltak
• For å få tilstandsgrad 0 eller 1 må høydeforskjeller rettes opp. Ytterligere undersøkelser må foretas for å få kartlagt omfanget for utbedring.

Kostnadsestimat: 20 000 - 100 000

TG 3 Pipe og ildsted

Beskrivelse
Mursteinspipe med vedovn i stue.

Vurdering av avvik:
• Pipevanger er ikke synlige.
• Mer enn halvparten av forventet brukstid er passert på pipe.

Konsekvens/tiltak
• Pipevanger må gjøres tilgjengelig.
• Tidspunkt for piperehabilitering nærmer seg.

Kostnadsestimat: 20 000 - 100 000

TG 2 Innvendige dører

Beskrivelse
Innvendige fyllingsdører.

Vurdering av avvik:
• Det er avvik:

Noe bruksslitasje med stedvise merker.
Noe skader på enkelte steder.

Konsekvens/tiltak
• Tiltak:

Revebukta 82, 1747 SKJEBERG
Gnr 1154 - Bnr 65
3105 SARPSBORG

Grydeland Eiendom AS
Gressvikveien 24
1621 GRESSVIK

Tilstandsrapport

Gamle innerdører kan ha flere konsekvenser, både estetisk, praktisk og funksjonelt:
Gamle dører kan ha dårlig lydisolasjon, noe som gir mer støy mellom rommene.
Dårlig tetting rundt dørene kan føre til trekk og varmetap.
Over tid kan dører vri seg eller sige, slik at de ikke lukkes skikkelig.
Gamle hengsler og låsemekanismer kan være slitte og mindre sikre.

Hvis dørene fortsatt er solide, kan enkle oppgraderinger som maling, nye håndtak eller tetningslister forbedre dem. Hvis de derimot har store funksjonelle problemer, kan det være lurt å bytte dem ut.
Dører må justeres / byttes.

VÅTROM

1.ETASJE > BAD

TG 3 Generell

Vurdering av avvik:
• Våtrommet må oppgraderes for å tåle normal bruk etter dagens krav.

Konsekvens/tiltak
• Våtrommet må totalrenoveres. Alle forhold med tettesjikt, våtsone, sluk m.m. må dokumenteres.

Bad har fått TG 3 fordi bad har brukt opp sin forventede levetid. Det er avvik / mangler på luftbehandling, fall på gulv, membran og baderomsinnredning.

Kostnadsestimat: 200 000 - 500 000

TG 0 Tilliggende konstruksjoner våtrom

Beskrivelse
Det er tatt hull i vegg fra soverom.
Det er målt etter fukt med Protimeter fuktindikator med hammerelektrode med en fuktprosent på 10%

Treverk skal ha fuktinnhold lavere enn 15 vektprosent. I treverk med fuktighet over 17 vektprosent øker faren for råte og muggsoppvekst dramatisk. Hvis fuktinnholdet ligger over 20 vektprosent, er allerede muggsoppen dannet. Fibermetningsgrad for treverk er 28 vektprosent



KJØKKEN

1.ETASJE > KJØKKEN

TG 3 Overflater og innredning

Beskrivelse
Kjøkkeninnredning med profilerte fronter. Laminat benkeplate med nedfelt vaskekum med et håndsgrep blandebatteri.

Vurdering av avvik:
• Det er påvist skader på overflater/kjøkkeninnredning utover normal slitasjegrad.

Konsekvens/tiltak
• Påviste skader må utbedres.
• Det må påregnes lokal utbedring/utskiftning.

Kjøkken har en alder / tildstand som tilsier at det må foretas vedlikehold / utskifting innen rimelig tid.

Kostnadsestimat: 20 000 - 100 000

1.ETASJE > KJØKKEN

TG 3 Avtrekk

Beskrivelse
Kjøkkenventilator med avtrekk.

Vurdering av avvik:
• Det er registrert avvik med avtrekk.

Konsekvens/tiltak
• Ventilatoren må skiftes.

Kostnadsestimat: Under 20 000

TEKNISKE INSTALLASJONER

TG 3 Vannledninger

Beskrivelse
Synlige røropplegg bestående av kobber og rustfritt.

Vurdering av avvik:
• Det er skade på armatur/blandebatteri.
• Vurdering er basert på alder. Tilstandsgrad 2 gis med bakgrunn i at mer enn halvparten av forventet brukstid for skjulte røranlegg er passert. Det er nå ingen symptomer på funksjonssvekkelse, men vær oppmerksom på at dette er en risikokonstruksjon.

Vann har vært avslått i en tid. Det må påregnes frostskader som forårsaker lekasjer på anlegget.

På generell basis anbefales kontroll ved hjelp av fagfolk. TG er i all hovedsak satt ut fra alder og på bakgrunn av at utvendig ledningsnett (stikkledninger) og innvendig ledningsnett (bunnledninger) er svært sammensatt. Noen elementer har begrenset levetid og TG er gitt ut fra generell vurdering. Takstmann er ikke VVS fagmann og kontrollen er meget begrenset. Kontakt kommune eller rørlegger for nærmere info / kontroll av anlegget og inspeksjon med rør kamera.

Konsekvens/tiltak
• Det er ikke behov for utbedringstiltak siden anlegget fungerer i dag, men ut ifra alder kan skader plutselig oppstå på eldre anlegg.
• Armaturer/blandebatteri som lekker, må skiftes/utbedres

Revebukta 82, 1747 SKJEBERG
Gnr 1154 - Bnr 65
3105 SARPSBORG

Grydeland Eiendom AS
Gressvikveien 24
1621 GRESSVIK
Norsk takst

Tilstandsrapport

Historikk på anlegget er ukjent. Det foreligger ikke dokumentasjon på anlegget eller utført arbied. Anbefaler kontroll/gjennomgang fra autorisert rørlegger, samt utbedringer ihht. avvik som avdekkes. Gamle rørledninger kan over tid gi økt risiko for lekkasjer, redusert vannkvalitet og behov for reparasjon eller utskifting.

På bakgrunn av historikk må det påregnes reprasjon av anlegget.

Kostnadsestimat: 100 000 - 200 000

TG 3 Avløpsrør

Beskrivelse

Synlige avløpsrør i pvc plast.

Vurdering av avvik:

• Vurdering er basert på alder. Tilstandsgrad 2 gis med bakgrunn i at mer enn halvparten av forventet brukstid for skjulte røranlegg er passert. Det er nå ingen symptomer på funksjonssvekkelse, men vær oppmerksom på at dette er en risikokonstruksjon.

Vann har vært avslått i en tid. Det må påregnes frostskader som forårsaker lekasjer på anlegget.

På generell basis anbefales kontroll ved hjelp av fagfolk. TG er i all hovedsak satt ut fra alder og på bakgrunn av at utvendig ledningsnett (stikkledninger) og innvendig ledningsnett (bunnledninger) er svært sammensatt. Noen elementer har begrenset levetid og TG er gitt ut fra generell vurdering. Takstmann er ikke VVS fagmann og kontrollen er meget begrenset. Kontakt kommune eller rørlegger for nærmere info / kontroll av anlegget, eventuelt inspeksjon av rør kamera.

Konsekvens/tiltak

• Det er ikke behov for utbedringstiltak siden anlegget fungerer i dag, men ut ifra alder kan skader plutselig oppstå på eldre anlegg.

Historikk på anlegget er ukjent. Det foreligger ikke dokumentasjon på anlegget eller utført arbied. Anbefaler kontroll/gjennomgang fra autorisert rørlegger, samt utbedringer ihht. avvik som avdekkes. Gamle avløpsrør kan medføre større risiko for lekkasjer, tette rør og uønsket lukt, og det kan på sikt føre til behov for utskifting eller reparasjon.

På bakgrunn av historikk må det påregnes reprasjon av anlegget.

Kostnadsestimat: 100 000 - 200 000

TG 2 Ventilasjon

Beskrivelse

Fritidsboligen har naturlig ventilering. Ventiler i vindu.

Vurdering av avvik:

• Det er påvist mangelfull ventilasjon på ett eller flere rom i boligen.

Konsekvens/tiltak

• Andre tiltak:

Luftbehandlingen bør forbedres for å sikre tilstrekkelig ventilasjon i alle rom i henhold til bruksbelastning. Mangelfull ventilasjon kan føre til dårlig inneklima, økt fuktbelastning og risiko for mugg- og fuktskader.

TG 3 Varmtvannstank

Vurdering av avvik:

• Det er påvist at varmtvannstank er over 20 år

Tildstand på vvb er uviss, det må påregnes at denne må byttes.

Konsekvens/tiltak

• Andre tiltak:

Tildstand på vvb er uviss, det må påregnes at denne må byttes.

Kostnadsestimat: Under 20 000

Elektrisk anlegg

Dette er en forenklet kontroll begrenset til de spørsmål og undersøkelser som forskrift til avhendingslova (tryggere bolighandel) § 2-18 inneholder. Dette kan ikke sammenlignes med en kontroll utført av offentlig myndighet (Det lokale eltilsyn) eller registrert elektrovirksomhet, og en bygningssakkyndig har verken kompetanse eller lov til å foreta en slik kontroll.

Tilstanden er vurdert ut fra den forenklede og begrensede kontrollen som forskriften inneholder. El-anlegget kan ha feil og mangler som en slik forenklet undersøkelse ikke vil avdekke. Vær derfor oppmerksom på denne risikoen, og søk videre veiledning eller få en fullstendig kontroll utført av registrert elektrovirksomhet.

Beskrivelse

Hovedsikring med underkurser. Automatsikringer.

1. Foreligger det eltilsynsrapport de siste 5 år, og det er ikke foretatt arbeid på anlegget etter denne, utenom retting av eventuelle avvik i eltilsynsrapport (dvs en el-tilsynsrapport uten avvik)?
   Nei

Spørsmål til eier

2. Er alle elektriske arbeider/anlegg i boligen utført av en registrert elektroinstallasjonsvirksomhet?
   Ukjent
3. Er det elektriske anlegget utført eller er det foretatt tilleggsarbeider på det elektriske anlegget etter 1.1.1999?
   Ukjent
4. Foreligger det kontrollrapport fra offentlig myndighet – Det Lokale Eltilsyn (DLE) eller eventuelt andre tilsvarende kontrollinstanser med avvik som ikke er utbedret eller kontrollen er over 5 år?
   Ukjent
5. Forekommer det ofte at sikringene løses ut?
   Ukjent
6. Har det vært brann, branntilløp eller varmgang (for eksempel termiske skader på deksler, kontaktpunkter eller lignende) i boligens elektriske anlegg?
   Ukjent

Generelt om anlegget

7. Er det tegn til at det har vært termiske skader (tegn på varmgang) på kabler, brytere, downlights, stikkontakter og elektrisk utstyr? Sjekk samtidig tilstanden på elektrisk tilkobling av varmtvannsbereder, jamfør eget punkt under varmtvannstank
   Nei
8. Er der synlig defekter på kabler eller er disse ikke tilstrekkelig festet?
   Ja

Revebukta 82, 1747 SKJEBERG
Gnr 1154 - Bnr 65
3105 SARPSBORG

Grydeland Eiendom AS
Gressvikveien 24
1621 GRESSVIK
Norsk takst

Tilstandsrapport

Inntak og sikringsskap

9. Er det tegn på at kabelinnføringer og hull i inntak og sikringsskap ikke er tette, så langt dette er mulig å sjekke uten å fjerne kapslinger?
   Nei
10. Finnes det kursfortegnelse, og er den i samsvar med antall sikringer?
    Nei
11. Foreta en helhetsvurdering av det elektriske anlegget, dets alder, allmenne tilstand og fare for liv og helse. Bør det elektriske anlegget ha en utvidet el-kontroll?
    Ja Dette er en forenklet kontroll begrenset til de spørsmål og undersøkelser som forskrift til avhendingslova (tryggere bolighandel) § 2-18 inneholder. Dette kan ikke sammenlignes med en kontroll utført av offentlig myndighet (Det lokale eltilsyn) eller registrert elektrovirksomhet, og en bygningssakkyndig har verken kompetanse eller lov til å foreta en slik kontroll. Tilstandsgraden er vurdert ut fra den forenklede og begrensede kontrollen som forskriften inneholder. El-anlegget kan ha feil og mangler som en slik forenklet undersøkelse ikke vil avdekke. Vær derfor oppmerksom på denne risikoen, og søk videre veiledning eller få en fullstendig kontroll utført av registrert elektrovirksomhet. På grunnlag av alder og tildstand anbefales det en el-sjekk av denne boligen ved salg.

Generell kommentar

Det må påregnes vedlikehold / reprasjon.



TOMTEFORHOLD

Byggegrunn

Beskrivelse

Bygningen står på faste masser. Opplysninger om grunn er antagelser. Det presiseres at det ikke er foretatt noen geoteknisk undersøkelse. Det er derfor svært begrensede muligheter for kontroll av byggegrunn og stabilitet i masser.

TG 2 Fuktsikring og drenering

Beskrivelse

Drenering fra byggeår.

Vurdering av avvik:

• Mer enn halvparten av forventet levetid på drenering er overskredet.

Konsekvens/tiltak

• Overvåk tilstanden jevnlig. For å få tilstandsgrad 0 eller 1 må dreneringen skiftes ut, men tidspunktet for når dette er nødvendig er vanskelig å si noe om.

TG 3 Grunnmur og fundamenter

Beskrivelse

Hytte er fundamentert på leca søyler.

Vurdering av avvik:

• Det er avvik:

Det er skjevheter i fundament / bjelkelag.

Konsekvens/tiltak

• Tiltak:

Overvåk tildstand.

Kostnadsestimat: 20 000 - 100 000

TG 2 Terrengforhold

Beskrivelse

Noe terrengfall mot bygningen.

Vurdering av avvik:

• Det er påvist dårlig fall eller flatt terreng inn mot grunnmur og dermed muligheter for større vannansamlinger.

Konsekvens/tiltak

• Andre tiltak:

Overvåk tildstand og iversett tiltak iht avdekket avvik.

TG 3 Utvendige vann- og avløpsledninger

Beskrivelse

Utvendige vann- og avløpsledninger er nedgrav og av naturlige årsaker ikke sjekket. Det er ikke opplyst om pålegg, funksjonsfeil eller andre mangler ved anlegget.
På generell basis anbefales kontroll ved hjelp av fagfolk. TG er i all hovedsak satt ut fra alder og på bakgrunn av at utvendig ledningsnett (stikkledninger) og innvendig ledningsnett (bunnledninger) er svært sammensatt. Noen elementer har begrenset levetid og TG er gitt ut fra generell vurdering. Kontakt kommune eller rørlegger for nærmere info / kontroll av anlegget, eventuelt inspeksjon av rør kamera.

Vann var avskrudd under befaring. På bakgrunn av historikk må det påregnes reprasjon.

Vurdering av avvik:

• Det er avvik:

Tildstand med tanke på alder.

Konsekvens/tiltak

• Tiltak:

Overvåk tildstand.

Kostnadsestimat: 100 000 - 200 000

TG 3 Septiktank

Beskrivelse

Det står en nedgravd tank på eiendommen. Det er usikkerhet om tildstand og hvilken funksjon denne har.

Vurdering av avvik:

Revebukta 82, 1747 SKJEBERG
Gnr 1154 - Bnr 65
3105 SARPSBORG

Grydeland Eiendom AS
Gressvikveien 24
1621 GRESSVIK

Tilstandsrapport

• Det er avvik:

Det må påregnes skader på tank.

Konsekvens/tiltak

• Tiltak:

Tiltak må påregnes.

Kostnadsestimat: 20 000 - 100 000

FORHOLD SOM ÅPENBART KAN MEDFØRE FARE FOR HELSE, MILJØ OG SIKKERHET

Dette punktet inneholder tydelige og lett synlige forhold ved boligen som åpenbart kan påvirke helse, miljø og sikkerhet, og som bygningssakkyndige har oppdaget. Terskelen for hva som anses som åpenbart er høy, og det utføres ikke undersøkelser med sikte på å avdekke slike forhold. Punktet omfatter ikke skjulte eller ikke-synlige forhold, tekniske vurderinger eller forhold som krever spesialundersøkelser. Forhold vurderes etter byggteknisk forskrift på befaringstidpunktet. Røykvarslere og håndholdt brannslukningsutstyr vurderes etter gjeldende forskrift om brannforebygging.

⚠ Helse, miljø og sikkerhet

Vurdering av avvik:

• Det er ikke foretatt radonmålinger, og bygget er heller ikke utført med radonsperre.
• Det er ikke montert rekkverk på utvendige trapper.

Konsekvens/tiltak

• Rekkverk for utvendige trapper må monteres for å lukke avviket.
• Det bør gjennomføres radonmålinger.

Revebukta 82, 1747 SKJEBERG
Gnr 1154 - Bnr 65
3105 SARPSBORG

Grydeland Eiendom AS
Gressvikveien 24
1621 GRESSVIK

Bygninger på eiendommen

Bod



Anvendelse

Byggeår

Kommentar
Bygningen har ukjent byggeår.

Standard
Bod har en enkel standard.

Vedlikehold
Bod trenger vedlikehold.

Beskrivelse
Bod oppsatt i trekonstruksjoner.
Det er registrert skjevheter, utettheter og fuktskader i bygget.
Bygg har fått TG 3.

Bygget er ikke tilstandsvurdert ihht Forskrift til avhendingslova og NS3600. Dette er kun en enkel beskrivelse.

Bod 3



Anvendelse

Byggeår

Kommentar
Ukjent byggeår

Standard
Bod har en normal standard.

Vedlikehold
Bod trenger vedlikehold.

Beskrivelse
Bod oppsatt i trekonstruksjoner.
Det er registrert skjevheter, utettheter og fuktskader i bygget.
Bygg har fått TG 3.

Bygget er ikke tilstandsvurdert ihht Forskrift til avhendingslova og NS3600. Dette er kun en enkel beskrivelse.

Revebukta 82, 1747 SKJEBERG
Gnr 1154 - Bnr 65
3105 SARPSBORG

Grydeland Eiendom AS
Gressvikveien 24
1621 GRESSVIK

Bod 2



Anvendelse

Byggeår

Kommentar
Ukjent byggeår

Standard
Bod har en normal standard.

Vedlikehold
Bod er normalt vedlikeholdt.

Beskrivelse
Bod oppsatt i trekonstruksjoner.
Det er registrert skjevheter, utettheter og fuktskader i bygget.
Bygg har fått TG 3.

Bygget er ikke tilstandsvurdert ihht Forskrift til avhendingslova og NS3600. Dette er kun en enkel beskrivelse.

Revebukta 82, 1747 SKJEBERG
Gnr 1154 - Bnr 65
3105 SARPSBORG

Grydeland Eiendom AS
Gressvikveien 24
1621 GRESSVIK

Konklusjon og markedsvurdering

Formål med takseringen: Salg

Hovedbyggets BRA/BRA-i

61 m²/61 m²

Fritidsbolig: Entré, Bad, Kjøkken, Stue, 3 Soverom, Gang

Andre bygg: Bod, Bod 3, Bod 2
Bruksareal andre bygg: 23 m²

Detaljert oppstilling over areal finnes i rapporten.

Markedsverdi

Kr 500 000

Vurdering av hva verdien er i det åpne eiendomsmarkedet på vurderingstidspunkt. I tilfelle det er andel fellesgjeld/fellesformue, borett, bruksrett eller festet tomt, er det gjort fradrag/tillegg for dette.

Les mer om markedsverdi på siste side i rapporten.

Teknisk verdi bygninger, med tomteverdi

Kr 800 000

Kostnaden ved å oppføre et tilsvarende bygg i henhold til dagens lovverk, med fradrag for utidsmessighet, elde, vedlikeholds mangler, gjenstående arbeider, tilstandssvekkelser og forskriftsmangler.

Les mer om teknisk verdi på siste side i rapporten.

Markedsverdi	**500 000**
Konklusjon markedsverdi	**500 000**

Markedsvurdering
Markedsverdien (normal salgsverdi) gir uttrykk for den salgsverdi som kan forventes for eiendommen i dagens marked slik den fremstår på befaringspunktet; størrelse, standard og beliggenhet tatt i betraktning

Sammenlignbare salg

Revebukta 82, 1747 SKJEBERG
Gnr 1154 - Bnr 65
3105 SARPSBORG

Grydeland Eiendom AS
Gressvikveien 24
1621 GRESSVIK

Norsk takst

Beregninger

Teknisk verdi bygninger

Fritidsbolig			
Normale byggekostnader (utregnet som for nybygg)	Kr.		3 400 000
Fradrag (utidsmessighet, elde, vedlikeholdsmangler, gjenstående arbeider, svekkelser og forskriftsmangler)	Kr.	-	3 200 000
Sum teknisk verdi - Fritidsbolig	Kr.		**200 000**
Bod			
Normale byggekostnader (utregnet som for nybygg)	Kr.		
Fradrag (utidsmessighet, elde, vedlikeholdsmangler, gjenstående arbeider, svekkelser og forskriftsmangler)	Kr.	-	
Sum teknisk verdi - Bod	Kr.		
Bod 3			
Normale byggekostnader (utregnet som for nybygg)	Kr.		
Fradrag (utidsmessighet, elde, vedlikeholdsmangler, gjenstående arbeider, svekkelser og forskriftsmangler)	Kr.	-	
Sum teknisk verdi - Bod 3	Kr.		
Bod 2			
Normale byggekostnader (utregnet som for nybygg)	Kr.		
Fradrag (utidsmessighet, elde, vedlikeholdsmangler, gjenstående arbeider, svekkelser og forskriftsmangler)	Kr.	-	
Sum teknisk verdi - Bod 2	Kr.		
Sum teknisk verdi bygninger	**Kr.**		**200 000**

Tomteverdi

Tomteverdi er en beregnet verdi for tomten slik den fremstår på befaringstidspunktet. Tomteverdien består av normal tomtekostnad i det aktuelle området og en vurdert verdi for beliggenhet. Normal tomtekostnad fremkommer ved å beregne teknisk verdi for råtomt, infrastruktur på tomten samt opparbeiding / beplantning, arrondering av terrenget og markedstilpasning for beliggenhet.

Normal tomteverdi	Kr.	600 000
Beregnet tomteverdi	**Kr.**	**600 000**

Tomteverdi og teknisk verdi bygninger

Tomteverdi og teknisk verdi bygninger for det aktuelle takstobjektet (Avrundet)	**Kr.**	**800 000**

Revebukta 82, 1747 SKJEBERG
Gnr 1154 - Bnr 65
3105 SARPSBORG

Grydeland Eiendom AS
Gressvikveien 24
1621 GRESSVIK

Norsk takst

Arealer, byggetegninger og brannceller

Standard gjeldende fra 01.01.2024

Arealmålinger og arealoppsett er basert på Norsk standard 3940:2023 Areal- og volum-beregninger av bygninger. Arealet gjelder for tidspunktet da boligen ble målt

Hva er måleverdig areal?

Arealet i rommet må ha minst 1,90 m fri høyde over gulvet og minst bredde på 0,60 m. Et loft med skråtak vil for eksempel bare få registrert målbart areal der høyden er minst 1,90 m og bredden minst 0,60 m.Rommet må ha dør eller luke, og gangbart gulv.

Hva er bruksareal?

BRA = BRA-i + BRA-e + BRA-b

Bruksarealet for bygningen er bruttoarealet minus arealet som opptas av yttervegger.

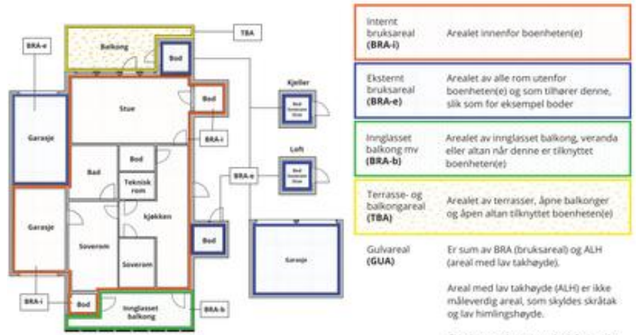

Internt bruksareal **(BRA-i)**	Arealet innenfor boenheten(e)
Eksternt bruksareal **(BRA-e)**	Arealet av alle rom utenfor boenheten(e) og som tilhører denne, slik som for eksempel bodер
Innglasset balkong mv **(BRA-b)**	Arealet av innglasset balkong, veranda eller altan når denne er tilknyttet boenheten(e)
Terrasse- og balkongareal **(TBA)**	Arealet av terrasser, åpne balkonger og åpen altan tilknyttet boenheten(e)
Gulvareal **(GUA)**	Er sum av BRA (bruksareal) og ALH (areal med lav takhøyde). Areal med lav takhøyde (ALH) er ikke måleverdig areal, som skyldes skråtak og lav himlingshøyde. GUA kan opplyses i markedsføring der det er aktuelt for den konkrete boligen og kun sammen med BRA-i, for eksempel der gulvflaten har en verdi og har funksjon ved møblering og bruk av rommene. Ikke innredet areal som kaldloft, måles og oppgis normalt ikke.

Arealet kan ikke alltid fastsettes nøyaktig

Areal kan være komplisert eller umulig å måle opp nøyaktig fordi det er vanskelig å fastslå tykkelsen på innervegger, skjevheter i og utforming av bygningskonstruksjoner som karnapp, buer og vinkler som ikke er rette, åpne rom over flere etasjer og så videre.

Eiendommens markedsverdi kan ikke baseres på en matematisk beregning basert på antall kvadratmeter opplyst i rapporten. Opplysninger om areal kan altså ikke alene benyttes for å beregne eiendommens verdi.

Den bygningssakkyndige kan avdekke eventuelle bruksendringer og avvik i branncelleinndeling

Den bygningssakkyndige ser på byggetegninger hvis de er tilgjengelige og dette er en del av oppdraget,og vurderer bruken av boligen opp mot tegningene. Hvis den bygningssakkyndig avdekker at en bolig ikke ser ut til å være delt opp i brannceller etter kravene i byggteknisk forskrift på befaringstidspunktet, skal det opplyses om dette.

Reglene om bruksendring og brannceller kan være kompliserte. Søk videre faglige råd om rapporten ikke gir deg svar. Den bygningssakkyndige kan ikke vurdere og svare på alle spørsmål, og kan heller ikke vite om kommunen kan gi unntak for kravene som gjelder. Vil du vite mer?

Om brannceller

En branncelle er hele eller avgrensede deler av en bygning hvor en brann fritt kan utvikle seg uten at den kan spre seg til andre bygninger eller andre deler av bygningen i løpet av en fastsatt tid.

Om bruksendring

Bruksendring er å endre bruken av et rom fra en tillatt bruk til en annen. Dette kan kreve søknad og tillatelse, for eksempel hvis du endrer et rom fra bod til soverom eller arbeidsrom,eller hvis du endrer en bolig til to separate boliger.

Rom for varig opphold har krav til takhøyde, romstørrelse,rømningsvei og lysforhold som må være oppfylt. Du kan søke kommunen om unntak for kravene, men kan ikke regne med å få unntak for krav som går på helse og sikkerhet, for eksempel krav til rømningsvei.

Bruksendring som krever godkjenning, og som ikke er søkt bruksendret, er ulovlig. Kommunen kan etter plan- og bygningsloven kapittel 32 forfølge overtredelser. Kommunen kan pålegge deg å avslutte den ulovlige bruken, eventuelt å rette eller tilbakeføre rommet til godkjent bruk.

Arealer

Revebukta 82, 1747 SKJEBERG
Gnr 1154 - Bnr 65
3105 SARPSBORG

Grydeland Eiendom AS
Gressvikveien 24
1621 GRESSVIK

Fritidsbolig

	Bruksareal BRA m²				
Etasje	**Internt bruksareal (BRA-i)**	**Eksternt bruksareal (BRA-e)**	**Innglasset balkong (BRA-b)**	**SUM**	**Terrasse- og balkongareal (TBA)**
1.Etasje	61			61	10
SUM	**61**				**10**
SUM BRA	**61**				

Romfordeling

Etasje	Internt bruksareal (BRA-i)	Eksternt bruksareal (BRA-e)	Innglasset balkong (BRA-b)
1.Etasje	Entré, bad, kjøkken, stue, soverom, soverom 2, soverom 3, gang		

Lovlighet

Byggetegninger

Det foreligger ikke tegninger
Kommentar: Det er ikke fremlagt tegninger fra eier til taksmann under befaring.

Nyere håndverkstjenester

Er det ifølge eier utført håndverkstjenester på boligen siste 5 år? ☐ Ja ☑ Nei

Bod

	Bruksareal BRA m²				
Etasje	**Internt bruksareal (BRA-i)**	**Eksternt bruksareal (BRA-e)**	**Innglasset balkong (BRA-b)**	**SUM**	**Terrasse- og balkongareal (TBA)**
1.Etasje		8		8	
SUM		**8**			
SUM BRA	**8**				

Romfordeling

Etasje	Internt bruksareal (BRA-i)	Eksternt bruksareal (BRA-e)	Innglasset balkong (BRA-b)
1.Etasje		Bod	

Lovlighet

Byggetegninger

Det foreligger ikke tegninger

Nyere håndverkstjenester

Er det ifølge eier utført håndverkstjenester på boligen siste 5 år? ☐ Ja ☑ Nei

Bod 3

	Bruksareal BRA m²				
Etasje	**Internt bruksareal (BRA-i)**	**Eksternt bruksareal (BRA-e)**	**Innglasset balkong (BRA-b)**	**SUM**	**Terrasse- og balkongareal (TBA)**
Etasje		3		3	
SUM		**3**			

Revebukta 82, 1747 SKJEBERG
Gnr 1154 - Bnr 65
3105 SARPSBORG

Grydeland Eiendom AS
Gressvikveien 24
1621 GRESSVIK

SUM BRA	**3**

Romfordeling

Etasje	Internt bruksareal (BRA-i)	Eksternt bruksareal (BRA-e)	Innglasset balkong (BRA-b)
Etasje		Bod	

Lovlighet

Byggetegninger

Det foreligger ikke tegninger

Nyere håndverkstjenester

Er det ifølge eier utført håndverkstjenester på boligen siste 5 år? ☐ Ja ☑ Nei

Bod 2

	Bruksareal BRA m²				
Etasje	**Internt bruksareal (BRA-i)**	**Eksternt bruksareal (BRA-e)**	**Innglasset balkong (BRA-b)**	**SUM**	**Terrasse- og balkongareal (TBA)**
1.Etasje		12		12	
SUM		**12**			
SUM BRA	**12**				

Romfordeling

Etasje	Internt bruksareal (BRA-i)	Eksternt bruksareal (BRA-e)	Innglasset balkong (BRA-b)
1.Etasje		Bod	

Lovlighet

Byggetegninger

Det foreligger ikke tegninger

Nyere håndverkstjenester

Er det ifølge eier utført håndverkstjenester på boligen siste 5 år? ☐ Ja ☑ Nei

Revebukta 82, 1747 SKJEBERG
Gnr 1154 - Bnr 65
3105 SARPSBORG

Grydeland Eiendom AS
Gressvikveien 24
1621 GRESSVIK

Befarings - og eiendomsopplysninger

Befaring

Dato	Til stede	Rolle
02.5.2026	Sigurd Grydeland	Takstingeniør

Matrikkeldata

Kommune	gnr.	bnr.	fnr.	snr.	Areal	Kilde	Eieforhold
3105 SARPSBORG	1154	65		0	1043.3 m²	BEREGNET AREAL (Ambita)	Eiet

Adresse
Revebukta 82

Hjemmelshaver
Stenbekk Rigmor

Eiendomsopplysninger

Adkomstvei

Eiendommen har adkomst via offentlig / privat vei eller gate.
Det er gangvei fra veien til hytte.

Tinglyste/andre forhold

Alle opplysninger om hva som er gjort av oppgradering/ påbyggning/ modernisering av boligen, hvem som har utført arbeidet, samt alle opplysninger om når dette er gjort, er fra eier.
Alle opplysninger om produktnavn samt merke er fra eier. Det er ikke fremvist produkblad.

Eiendommen har blitt noen år og trenger vedlikehold og oppgraderinger. Denne eiendom må betraktes som et renoverings / oppussingsobjekt. Ved renovering / oppussing må det påregnes å avdekke skjulte feil og mangler som ikke er synlige før byggningskonstruksjoner åpnes.

Det bemerkes at det under befaring ble avdekket spor etter gnagere / dyr inne i hytte. Dette må undersøkes, og det kan være skjulte følgeskader etter disse.

Kilder og vedlegg

Dokumenter

Beskrivelse	Dato	Kommentar	Status	Sider	Vedlagt
Egenerklæring			Ikke gjennomgått		Nei

Revebukta 82, 1747 SKJEBERG
Gnr 1154 - Bnr 65
3105 SARPSBORG

Grydeland Eiendom AS
Gressvikveien 24
1621 GRESSVIK

Revisjoner

Versjon	Ny versjon	Kommentar
1	05.05.2026	
2	05.05.2026	

For gyldighet på rapporten se forside

Revebukta 82, 1747 SKJEBERG
Gnr 1154 - Bnr 65
3105 SARPSBORG

Grydeland Eiendom AS
Gressvikveien 24
1621 GRESSVIK

Tilstandsrapportens avgrensninger

STRUKTUR•REFERANSENIVÅ•TILSTANDSGRADER

• Rapporten er basert på innholdskrav i Forskrift til avhendingslova (tryggere bolighandel). Formålet er å gi en tilstandsanalyse til bruk for den som bestiller og/eller i et salg til forbruker, og ikke for andre tredjeparter. Rapportens struktur, metode og begrepsbruk følger i hovedsak Norsk Standard NS 3600:2018 (Teknisk tilstandsanalyse ved omsetning av bolig), samt Takstbransjens retningslinjer for arealmåling når det gjelder fordeling mellom P-areal og S-areal.
• Tilbakeholdt eller uriktig informasjon som har betydning for vurderingen, er ikke bygningssakkyndiges ansvar. Rapporten beskriver avvik, altså en tilstand som er dårligere enn referansenivået. Rapporten framhever normalt ikke positive sider ved boligen ut over det som fremgår av tilstandsgradene.
• Tilstanden angis i rapporten og gir uttrykk for en gitt forventet tilstand blant annet vurdert ut fra alder og normal bruk slik:

i)**Tilstandsgrad 0, TG0:** Ingen avvik eller skader. I tillegg må bygningsdelen være tilnærmet ny, mindre enn 5 år, og det foreligger dokumentasjon på faglig god utførelse.

ii)**Tilstandsgrad 1, TG1:** Mindre avvik. Normal slitasje. Strakstiltak ikke nødvendig. TG1 kan gis når bygningsdelen er tilnærmet ny og det ikke foreligger dokumentasjon på faglig god utførelse.

iii)**Tilstandsgrad 2, TG2:** Vesentlige avvik, og mindre avvik som etter NS 3600 gir TG 2, men som ikke nødvendigvis krever umiddelbare tiltak. Konstruksjonen har normalt enten feil utførelse, en skade eller symptomer på skade, sterk slitasje eller nedsatt funksjon. Vedlikehold eller tiltak trengs i nær fremtid, det er grunn til å varsle fare for skader på grunn av alder eller overvåke spesielt på grunn av fare for større skade eller følgeskade. For skjulte konstruksjoner vil alder i seg selv være et symptom som kan gi TG2. For synlige konstruksjoner kan alder sammen med andre symptomer og momenter gi TG2. Avvik under TG2 kan gis sjablongmessig anslag.

iv)**Tilstandsgrad 3, TG3:** Store eller alvorlige avvik. Kraftige symptomer på forhold som man må regne med trenger utbedring straks eller innen kort tid. Påvist funksjonssvikt eller sammenbrudd. Avvik under TG3 skal gis sjablongmessig anslag.

v)**Tilstandsgrad TGiU:** Ikke undersøkt/ikke tilgjengelig for undersøkelse.

• Ved TG0 og TG1 gis det normalt ingen begrunnelse for valg av tilstandsgrad, fordi bygningen eller bygningsdelen da bare har normal slitasje. For anbefalte tiltak ved TG2 og TG3 må bruker av rapporten vurdere om tiltakene er nødvendige og lønnsomme. Hva det vil koste å utbedre rom eller bygningsdeler er et sjablongmessig anslag basert på registrert avvik og angitte tiltak i rapporten. Anslaget er gitt på generelt grunnlag og basert på erfaringstall i fem intervaller, og kan ikke forveksles med en konkret vurdering og tilbud fra en entreprenør eller håndverker. Det må eventuelt innhentes tilbud for en nærmere undersøkelse, og konkret og nøyaktig vurdering av utbedringskostnad. Kostnader til ikke oppdagede avvik/utbedringer/feil kan forekomme. Utbedringskostnad avhenger av personlige preferanser og markedspris på materialer og tjenesteyter.

PRESISERINGER

• Avvik vurderes ut fra tekniske forskrifter på godkjenningstidspunktet for bygget. Noen bygningsdeler vurderes etter gjeldende teknisk forskrift på befaringstidspunktet. Dette gjelder blant annet:

i) Bad, vaskerom (våtrom)

ii) Forhold rundt brann, rømming, sikkerhet, for eksempel rekkverkshøyder/åpninger, ulovlige bruksendringer, brannceller mv.

• For skjulte konstruksjoner slik som vann og avløp uten dokumentasjon, er kvalitet og alder vurdert.

• Fastmonterte installasjoner, for eksempel innfelt belysning (downlights), demonteres ikke for å sjekke dampsperren bak. Dette av hensyn til bygningssakkyndiges kompetanse og risikoen for skade.

•Kontroll av fukt i konstruksjonen ved hulltaking i bad og vaskerom (våtrom), rom under terreng (kjelleretasje, underetasje og sokkeletasje) eller andre bygningsdeler skjer etter eiers aksept. Hulltaking av våtrom og rom under terreng kan unntaksvis unnlates, se Forskrift til Avhendingsloven.

• Kontroll av romfunksjoner for P-ROM utføres kun når det ikke foreligger godkjente og byggemeldte tegninger, eller når tegninger ikke stemmer med dagens bruk.

• Bygningssakkyndig gir en forenklet vurdering av branntekniske forhold og elektriske installasjoner i boligen dersom det er mer enn fem år siden sist boligen hadde el-tilsyn. Bygningssakkyndig kan anbefale å konsultere offentlige myndigheter eller kvalifisert elektrofaglig fagperson ved behov for grundigere undersøkelser.

TILLEGGSUNDERSØKELSER

Etter avtale kan tilstandsanalysen utvides til også å omfatte tilleggsundersøkelser utover minimumskravet i forskriften.

BEFARINGEN

Rapporten gir en vurdering av byggverk og bygningsdeler som bygningssakkyndig har observert, og som fremkommer av Forskrift til avhendingsloven. Rapporten er likevel ingen garanti for at det ikke kan finnes skjulte feil, skader og mangler. NS 3600:2018 (Teknisk tilstandsanalyse ved omsetning av bolig) har undersøkelsesnivå fra 1 til 3, der undersøkelsesnivå 1 er det laveste og baseres på visuell observasjon. Rapporten baseres på undersøkelsesnivå 1 med få unntak (våtrom og rom under terreng). I praksis betyr dette at gjennomføringen av befaringen begrenses som følger:

• Det utføres kun visuelle observasjoner på tilgjengelige flater uten fysiske inngrep (f.eks. riving).

• Flater som er skjult av snø eller på annen måte ikke er tilgjengelig eller skjult, blir ikke kontrollert. Det foretas ikke funksjonsprøving av bygningsdeler, som isolasjon, piper, ventilasjon, el. anlegg, osv.

• Det gis ingen vurdering av boligens tilbehør, hvite- og brunevarer og annet inventar. Dette gjelder også integrert tilbehør.

• Inspisering av yttertak er basert på det som er synlig, normalt på innsiden fra loftet og utvendig fra stige/bakkenivå. Befaring av tak må være sikkerhetsmessig forsvarlig for å kunne gjennomføres.

Vedlegg

Revebukta 82, 1747 SKJEBERG
Gnr 1154 - Bnr 65
3105 SARPSBORG

Grydeland Eiendom AS
Gressvikveien 24
1621 GRESSVIK

Tilstandsrapportens avgrensninger

• Stikkprøvetakninger er utvalgt tilfeldig og kan innebære kontroll under overflaten med spiss redskap eller lignende.

UTTRYKK OG DEFINISJONER

• Tilstand: Byggverkets eller bygningsdelens tekniske, funksjonelle eller estetiske status på et gitt tidspunkt.

• Symptom: Observerbart forhold som gir indikasjon på hvilken tilstand et byggverk eller en bygningsdel befinner seg i. Benyttes ved beskrivelse av avvik.

• Skadegjørere: Zoologiske eller biologiske skadegjørere, i hovedsak råte, sopp og skadedyr.

• Fuktsøk: Overflatesøk med egnet søkeutstyr (fuktindikator) eller visuelle observasjoner.

• Fuktmåling: Måling av fuktinnhold i materiale eller i bakenforliggende konstruksjon ved bruk av egnet måleutstyr (blant annet hammerelektrode og pigger).

• Utvidet fuktsøk (hulltaking): Boring av hull for inspeksjon og fuktmåling i risikoutsatte konstruksjoner, primært i tilstøtende vegger til bad, utforede kjellervegger og eventuelt i oppforede kjellergulv.

• Normal slitasjegrad: Forventet nedsliting av materiale i overflaten som er basert på enkle visuelle observasjoner. Kan vurderes sammen med bygningsdelens alder.

• Forventet gjenværende brukstid: Anslått tid et byggverk eller en del av et byggverk fortsatt vil være tjenlig for sitt formål (NS3600, Termer og definisjoner punkt 3.9)

AREALBEREGNING FOR BOENHETER

• Areal fastsettes etter Forskrift til avhendingsloven og Norsk Standard 3940 Areal- og volum-beregninger av bygninger fra 2023.

• Areal oppgis i hele kvadratmeter i rapporten, og gjelder for det tidspunkt oppmålingen fant sted.

• Bruksareal (BRA) er det måleverdige arealet som er innenfor omsluttede vegger målt i gulvhøyde (bruttoareal minus arealet som opptas av yttervegger). I tillegg til gulvhøyde gjelder regler om fri bredde for at arealet skal være måleverdig, med betydning for BRA av for eksempel loft med skråtak. BRA består av internt bruksareal (BRA-i), eksternt bruksareal (BRA-e) og innglasset balkong mv (BRA-b). Terrasse- og balkongareal (TBA) opplyses der tilstandsrapporten skal benyttes i boligomsetningen og der det er aktuelt. I tillegg kan gulvareal (GUA) og areal med lav takhøyde (ALH) opplyses sammen med BRA der det er aktuelt og en del av oppdraget. Rom skal ha atkomst og gangbart gulv for å kunne regnes som BRA/måleverdig areal.
• Arealet måles og oppgis dersom arealet oppfyller krav til måleverdighet, slik som at arealet må ha minst en bredde på 0,6m og minst en høyde på 1,9 m osv. Et rom kan være i strid med teknisk forskrift og mangle godkjennelse hos kommunen for den aktuelle bruken, uten at dette får betydning for om arealet måles og oppgis i tilstandsrapporten. Når arealet måles tas det ikke hensyn til om arealet er lovlig oppført eller om bruken er lovlig, bruksendringer, lysforhold eller andre sikkerhetsmangler.

• Eiendommens markedsverdi kan ikke baseres på en ren matematisk beregning i forhold til antall kvadratmeter opplyst i rapporten. Opplysninger om areal kan altså ikke alene benyttes for beregning av eiendommens verdi.

• Rom som ligger utenfor boenheten, men som eier har påvist og/eller opplyst at tilhører boenheten, er oppmålt og inkludert i BRA-e. Det er ikke fremvist dokumentasjon på at rommet tilhører boenheten, med mindre dette er angitt særskilt. Rom utenfor boenheten kan omdisponeres av borettslaget/sameiet og dette kan påvirke boligens BRA. Vær oppmerksom på at NS 3940:2023 og eierseksjonsloven har ulik definisjon av fellesareal. Ved arealmåling gjelder NS 3940:2023 som definerer fellesareal slik: "Delen av bygning som brukes av to eller flere bruksenheter eller til bygningens forvaltning, drift eller vedlikehold.

• Se øvrig informasjon om areal i rapporten, Norsk Standard 3940 (2012 og 2023) og veiledningen til disse.

PERSONVERN

iVerdi AS, bygningssakkyndig og takstforetaket behandler person-opplysninger som bygningssakkyndig trenger for å kunne utarbeide rapporten. Personvernerklæring med informasjon om bruk av personopplysninger og dine rettigheter finner du her Personvernerklæring - iVerdi

DELING AV PERSONOPPLYSNINGER FOR TRYGGERE BOLIGHANDEL OG MULIG RESERVASJON

Norsk takst og deres samarbeidspartnere benytter personopplysninger fra rapporten for analyse- og statistikkformål, samt utvikling og drift av produkter og tjenester for takstbransjen og andre aktører i bolig-omsetningen. Les mer om dette og hvordan du kan reservere deg på https://www.norsktakst.no/norsk/om-norsk-takst/personvernerklaering/reservasjon/

Vendu lager en boliganalyse basert på opplysninger fra rapporten. Les mer om dette og hvordan du kan reservere deg her:
https://samtykke.vendu.no/EW5321

KLAGEORDNING FOR FORBRUKERE

Er du som forbruker misfornøyd med bygningssakkyndiges arbeid eller

Revebukta 82, 1747 SKJEBERG
Gnr 1154 - Bnr 65
3105 SARPSBORG

Grydeland Eiendom AS
Gressvikveien 24
1621 GRESSVIK

Norsk takst

Tilstandsrapportens avgrensninger

opptreden ved taksering av bolig eller fritidshus, se
www.takstklagenemnd.no for mer informasjon

Grunnkart

Sarpsborg kommune

Eiendom: 1154/65
Adresse: Revebukta 82
Dato: 30.04.2026
Målestokk: 1:1000

N

UTM-32

Eiendomsgr. nøyaktig <= 10 cm
Eiendomsgr. middels nøyaktig >10<=30 cm
Eiendomsgr. mindre nøyaktig >30<=200 cm
Eiendomsgr. mindre nøyaktig >200<=500 cm
Eiendomsgr. lite nøyaktig >=500 cm
Eiendomsgr. uviss nøyaktighet
Eiendomsgr. omtvistet
Hjelpelinje veikant
Hjelpelinje punktfeste
Hjelpelinje vannkant
Hjelpelinje fiktiv

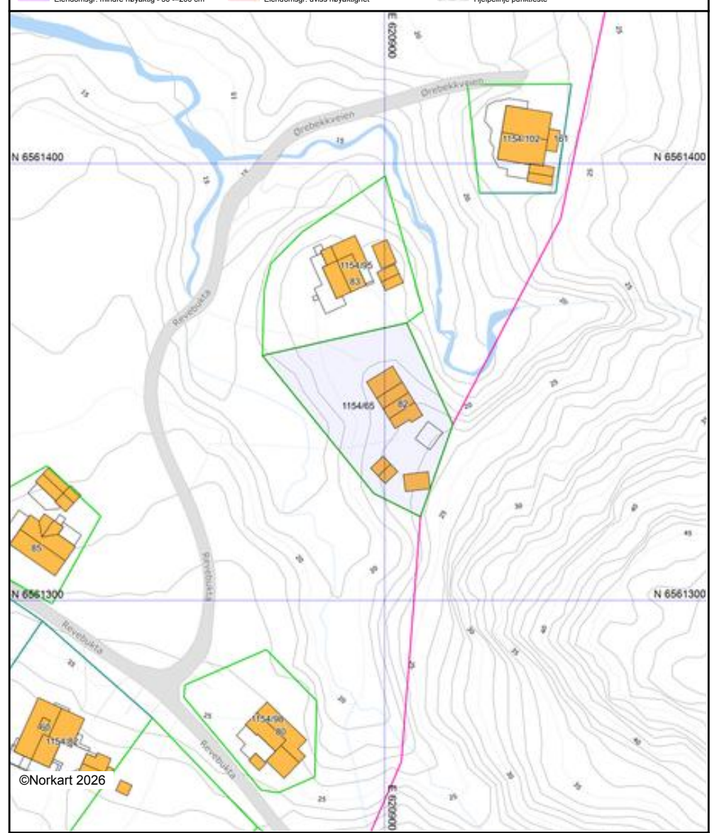

Det tas forbehold om at det kan forekomme feil, mangler eller avvik i kartet. Spesielt gjelder dette usikre eiendomsgrenser. Dette kartet kan ikke brukes som erstatning for situasjonskart i byggesaker.

Utskriftsdato: 30.04.2026

Sarpsborg kommune

Adresse: Postboks 505, 1703 SARPSBORG
Telefon: 69 10 80 00

Kommunale gebyrer 2026

EM §6-7 Oppdragstakerens undersøkelses- og opplysningsplikt Kilde: Sarpsborg kommune

Kommunenr.	3105	**Gårdsnr.**	1154	**Bruksnr.**	65	**Festenr.**		**Seksjonsnr.**	
Adresse	Revebukta 82, 1747 SKJEBERG								

Kommunale gebyrer fakturert på eiendommen i 2025

Kommunale gebyrer er en kombinasjon av forskudd, abonnement og enkeltgebyrer fakturert etter levert tjeneste. Vi kjenner ikke samlet gebyr for en eiendom for et år før året er omme. Denne rapporten sammenstiller dette for fjoråret, med summer fordelt per fagområde. Tjenestene vil normalt ha en prisøkning hvert år, samt at forbruk på ulike tjenester kan variere fra år til år.

Gebyr	Fakturert beløp i 2025
Avløp	6 152,84 kr
Eiendomsskatt	4 302,00 kr
Feiing	566,25 kr
Renovasjon	2 030,00 kr
Vann	4 352,83 kr
Sum	**17 403,92 kr**

Prognose kommunale gebyrer på eiendommen inneværende år

Vare	Mva	Grunnlag	Enhetspris	Andel	Korreksjon	Årsprognose	Fakt. hittil i år
Forbruk vann i fjor hytte	25%	38.5 m3	26.94	1/1	0 %	1 037,10 kr	1 037,09 kr
Forbruk avløp i fjor hytte	25%	38.5 m3	44.92	1/1	0 %	1 729,61 kr	1 729,61 kr
Eiendomsskatt Fritidseiendom	0%	1195200 o/oo	3.60	1/1	0 %	4 303,00 kr	2 151,00 kr
Tilsyn/fyringsgebyr	0%	1 løp	590.00	1/1	0 %	590,00 kr	295,00 kr
Renovasjonsgebyr fritidseiendom	25%	1 stk	2250.00	1/1	0 %	2 250,00 kr	1 125,00 kr
Fastgebyr vann	15%	1 stk	1770.00	1/1	0 %	1 770,00 kr	884,99 kr
Fastgebyr avløp	15%	1 stk	3060.00	1/1	0 %	3 060,00 kr	1 530,01 kr

Vare	Mva	Grunnlag	Enhetspris	Andel	Korreksjon	Årsprognose	Fakt. hittil i år
Vannmålergebyr fritidseiendom	15%	1 stk	500.00	1/1	0 %	500,00 kr	250,01 kr
Antatt forbruk vann i år hytte	15%	77 m3	24.32	1/1	0 %	1 872,83 kr	936,42 kr
Antatt forbruk avløp i år hytte	15%	77 m3	46.66	1/1	0 %	3 592,47 kr	1 796,23 kr
Fakturert forbruk vann i fjor hytte	25%	-38.5 m3	26.94	1/1	0 %	-1 037,10 kr	-1 037,10 kr
Fakturert forbruk avløp i fjor hytte	25%	-38.5 m3	41.70	1/1	0 %	-1 729,61 kr	-1 729,60 kr
Forbruk vann i fjor hytte	15%	38.5 m3	24.78	1/1	0 %	954,13 kr	954,12 kr
Forbruk avløp i fjor hytte	15%	38.5 m3	41.33	1/1	0 %	1 591,24 kr	1 591,24 kr
Fakturert forbruk vann i fjor hytte	15%	-38.5 m3	24.78	1/1	0 %	-954,13 kr	-954,13 kr
Fakturert forbruk avløp i fjor hytte	15%	-38.5 m3	41.33	1/1	0 %	-1 591,24 kr	-1 591,23 kr
					Sum	**17 938,30 kr**	**8 968,66 kr**

Løpende gebyr brukes for å fordele en årlig kostnad på flere innbetalinger.

Mva-feltet gir informasjon om varens merverdiavgiftsats, og beløp er inkludert merverdiavgift. De som har 0% er unntatt merverdiavgift.

Prognosene for inneværende år kan avvike, spesielt ved årsskifte. Dette kan skyldes at enhetspriser ikke er oppdatert for nytt år eller at noen gebyr foreløpig ikke er opprettet for nytt år.

FORBEHOLD VED UTLEVERING AV INFORMASJON I FORBINDELSE MED EIENDOMSFORESPØRSLER:

Det tas forbehold om riktigheten eller fullstendigheten av opplysningene i dette dokumentet. Det kan ikke rettes krav som følge av at disse opplysningene benyttes som grunnlag for beslutninger.

Utskriftsdato: 30.04.2026

Sarpsborg kommune
Adresse: Postboks 505, 1703 SARPSBORG
Telefon: 69 10 80 00

Vann og avløp med informasjon om vannmåler

EM §6-7 Oppdragstakerens undersøkelses- og opplysningsplikt Kilde: Sarpsborg kommune

Kommunenr.	3105	**Gårdsnr.**	1154	**Bruksnr.**	65	**Festenr.**		**Seksjonsnr.**	
Adresse	Revebukta 82, 1747 SKJEBERG								

Informasjon om vann/avløp registrert på eiendommen

Målernummer	Stand	Dato	Avlesningstype	Forbruk 2025
60337043	1122	31.12.2025	Stipulert forbruk	77

Offentlig vann	Ja
Offentlig avløp	Ja
Privat septikanlegg	Nei

FORBEHOLD VED UTLEVERING AV INFORMASJON I FORBINDELSE MED EIENDOMSFORESPØRSLER:

Det tas forbehold om riktigheten eller fullstendigheten av opplysningene i dette dokumentet. Det kan ikke rettes krav som følge av at disse opplysningene benyttes som grunnlag for beslutninger.

Utskriftsdato: 30.04.2026

Sarpsborg kommune
Adresse: Postboks 505, 1703 SARPSBORG
Telefon: 69 10 80 00

Brannforebygging: Tiltak, avvik og anmerkninger

EM §6-7 Oppdragstakerens undersøkelses- og opplysningsplikt Kilde: Sarpsborg kommune

Kommunenr.	3105	**Gårdsnr.**	1154	**Bruksnr.**	65	**Festenr.**		**Seksjonsnr.**	

BruksenhetId	26994598	**Bygningstype**	Fritidsbolig
Bygningsnummer	145930553	**Bruksenhetsnummer**	H0101
Bygningstatus	Tatt i bruk	**Bruksenhetsadresse**	Revebukta 82, 1747 SKJEBERG

Situasjon

Røykvarslere		Slukkerutstyr			
Sammenkoblet	**Enkel**	**Slange**	**Pulver**	**Skum**	**Annet**
0	0	0	0	0	0

Ildsteder

Plassering	Type	Produsent	Modell

Siste utførte tiltak

Siste utførte tiltak bruksenhet		Siste utførte tiltak røykløp	
Dato	**Type**	**Dato**	**Type**
-		-	

Avvik og anmerkninger

Det er ikke registrert avvik eller anmerkninger på bruksenheten.

Informasjon for bruksenhetId 26994598

BruksenhetId	26994676	**Bygningstype**	Unummerert
Bygningsnummer	145930553	**Bruksenhetsnummer**	0000
Bygningstatus	Tatt i bruk	**Bruksenhetsadresse**	

Ingen informasjon funnet for bruksenhetId 26994676.

BruksenhetId	26994674	**Bygningstype**	Unummerert
Bygningsnummer	145930545	**Bruksenhetsnummer**	0000
Bygningstatus	Tatt i bruk	**Bruksenhetsadresse**	

Ingen informasjon funnet for bruksenhetId 26994674.

BruksenhetId	26935981	**Bygningstype**	Unummerert
Bygningsnummer	25527593	**Bruksenhetsnummer**	0000
Bygningstatus	Tatt i bruk	**Bruksenhetsadresse**	

Ingen informasjon funnet for bruksenhetId 26935981.

FORBEHOLD VED UTLEVERING AV INFORMASJON I FORBINDELSE MED EIENDOMSFORESPØRSLER:

Det tas forbehold om riktigheten eller fullstendigheten av opplysningene i dette dokumentet. Det kan ikke rettes krav som følge av at disse opplysningene benyttes som grunnlag for beslutninger.

Oversiktskart

ePlassen

Adresse: **Revebukta 82, 1747 Skjeberg**
Gnr/Bnr: **3105/1154/65/0/0**

Målestokk: 1:500
Beregnet areal: 1043 m2
Referansesystem: EUREF89 UTM sone 32, 2d
Leveransedato: 30.04.2026

N

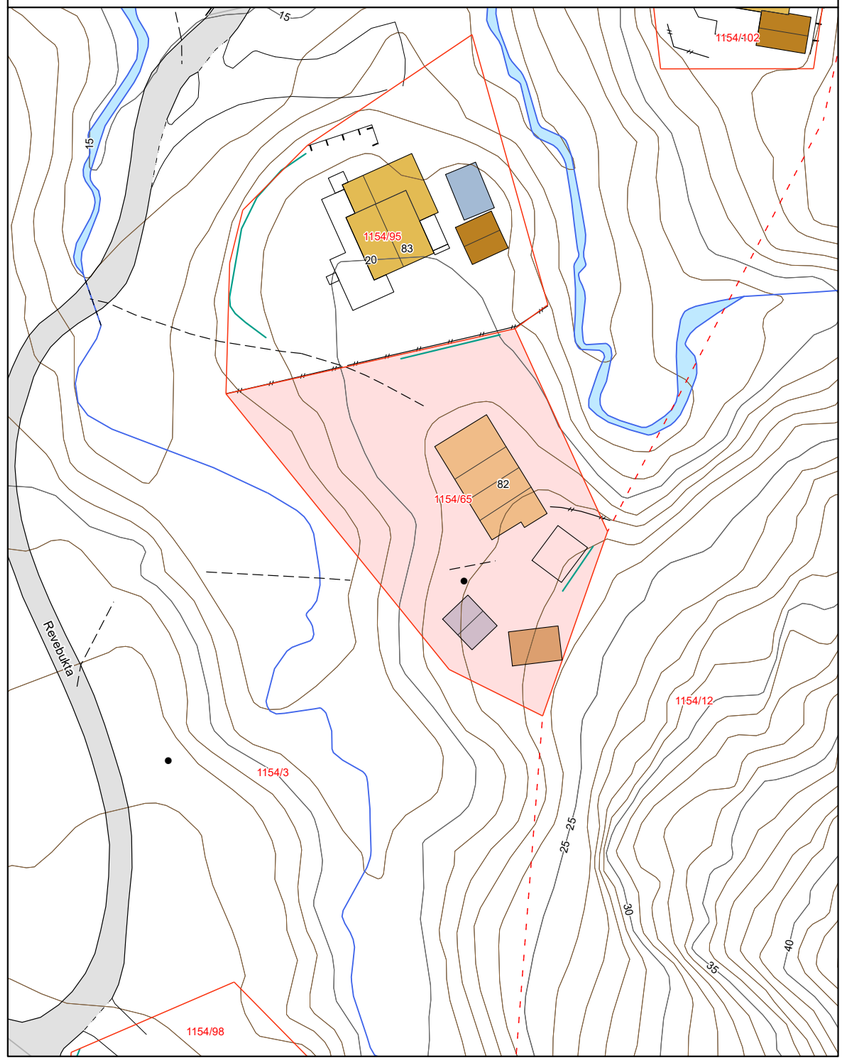

Matrikkelkart

Adresse: **Revebukta 82, 1747 Skjeberg**
Gnr/bnr: **3105/1154/65/0/0**

Målestokk: 1:500
Beregnet areal: 1043 m2
Koordinatsystem: EUREF89 UTM sone 32, 2d
Leveransedato: 30.04.2026

N

Eiendomsgrenser i kartet har forskjellig nøyaktighet. I noen tilfeller vil det være påkrevd å klarlegge grensene etter matrikkelloven §17. Kommunen anbefaler tiltakshaver å klarlegge alle eiendommer med usikre grenser.

Sikre grenser i kartet: Heltrukne linjer (nøyaktighet 14 cm eller bedre)
Usikre grenser i kartet: Stiplede linjer (nøyaktighet dårligere enn 14 cm)
Usikre grenser bør klarlegges av kommunens Geodatakontor, før tiltak i marginal avstand fra grensa planlegges.

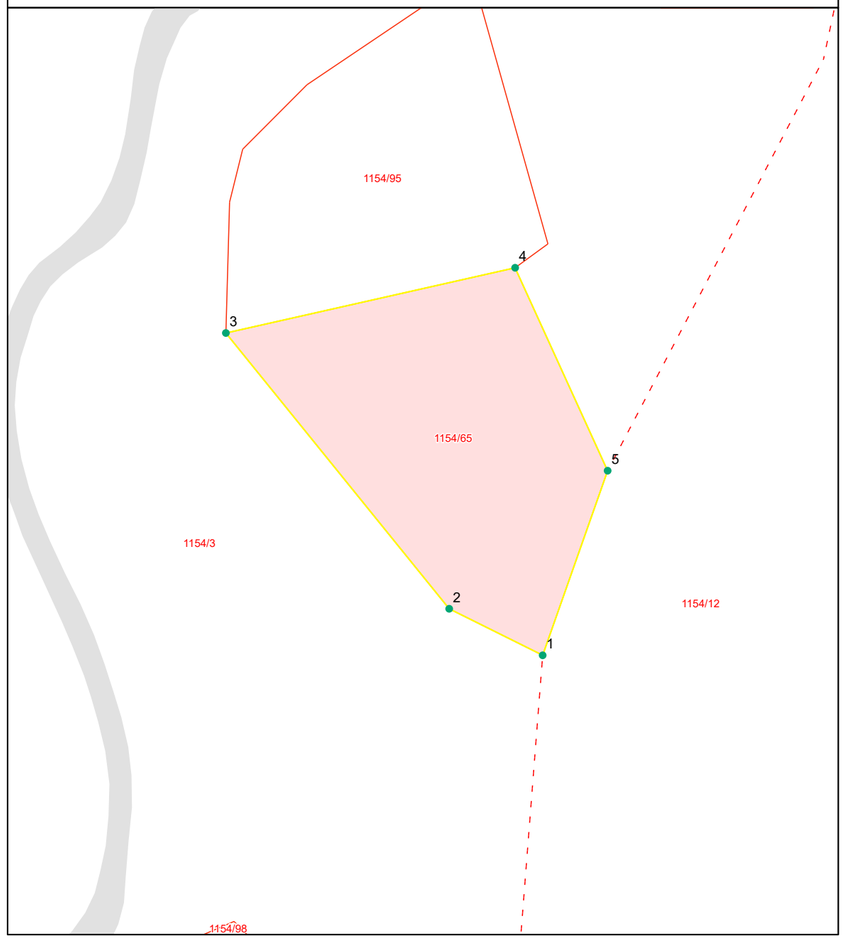

Grensepunktrapport

Beregnet areal: 1043 m2
Arealmerknad:
Koordinatsystem: EUREF89 UTM sone 32, 2d

Løpen	Nord	Øst	Grensemerke nedsatt i	Grensepunkttype	Målemetode	Nøyaktighet i cm	Lengde	Radius
1	6561319.15	620908.18	Jordfast stein	Offentlig godkjent grensemerke	GPS Fasemåling RTK	10	11.95	0
2	6561324.47	620897.49	Jord	Offentlig godkjent grensemerke	GPS Fasemåling RTK	10	40.6	0
3	6561356.01	620871.95	Jord	Offentlig godkjent grensemerke	GPS Fasemåling RTK	10	33.93	0
4	6561363.47	620905.03	Jord	Offentlig godkjent grensemerke	GPS Fasemåling RTK	10	25.52	0
5	6561340.26	620915.61	Jord	Offentlig godkjent grensemerke	GPS Fasemåling RTK	10	22.39	0

Områdeanalyse

Sarpsborg kommune områdeanalyse

Norkart

Eiendom	3105 1154/65		
Utskriftsdato	30.04.2026	**Antall datasett**	52

VIKTIG: Fravær av treff på et datasett betyr ikke nødvendigvis at området er fritatt for risiko, men at det ikke er gjort observasjoner av det aktuelle temaet i området, eller at området ikke er kartlagt. Treff på et datasett indikerer normalt at ytterligere undersøkelser er nødvendige.

Det tas forbehold om riktigheten eller fullstendigheten av opplysningene i dette dokumentet. Det kan ikke rettes krav som følge av at disse opplysningene benyttes som grunnlag for beslutninger.

8 Berørte datasett

- AKTSOMHETSKART FOR KVIKKLEIRESKRED (NVE)
- FRILUFTSLIVSOMRÅDER – KARTLAGTE (MD)
- NATURTYPER PÅ LAND (NiN) (Miljødirektoratet)
- RADON aktsomhet (NGU)
- FLOM AKTSOMHETSOMRÅDER (NVE)
- MULIGHET FOR MARIN LEIRE (NGU)
- NATURTYPER PÅ LAND OG I FERSKVANN – DN håndbok 13 (Miljødirektoratet)
- VA-LEDNINGER

44 Sjekkede, ikke berørte datasett

- ARTER AV NASJONAL FORVALTNINGSINTERESSE (MD)
- DYRKBAR JORD (NIBIO)
- FLOMSONER (NVE)
- FORURENSET GRUNN (SK)
- GRUNNVANNSBOREHULL (NGU)
- KOMMUNEDELPLAN HENSETTING FREDRIKSTAD SARPSBORG
- KOMMUNEDELPLAN INTERCITY ROLVSØY - BORG BRYGGERIER - PLANFORSLAG
- KULTURMINNER – freda bygninger (Riksantikvaren)
- KULTURMINNER – lokaliteter, enkeltminner og sikringssoner (Riksantikvaren)
- KVIKKLEIRE (NVE)
- MARINE NATURTYPER – DN håndbok 19 (Miljødirektoratet)
- NATURVERNOMRÅDER - foreslåtte (Miljødirektoratet)
- SKREDHENDELSER (NVE)
- STEINSPRANG aktsomhetsområder (NGU)
- STØYKARTLEGGING VEG ETTER T-1442 (Statens vegvesen)
- STØYSONER FOR HAVN
- STØYSONER FOR KOMMUNALE VEIER
- TEMAKART BARNETRÅKK - SENTRUMSPLANEN
- TEMAKART BYKJERNE OG KVARTALSSTRUKTUR - SENTRUMSPLANEN
- TEMAKART GRØNNSTRUKTUR - SENTRUMPLANEN
- TEMAKART HENSYNSSONE STORULYKKERISIKO - SENTRUMSPLANEN
- TEMAKART KULTURMILJØ - SENTRUMPLANEN
- BYGGEFORBUDSSONER KRAFTLEDNINGER (Statnett)
- FJERNVARMEKONSESJON
- FORURENSET GRUNN (Miljødirektoratet)
- FRILUFTSLIVSOMRÅDER – STATLIG SIKRA (MD)
- GRUS OG PUKK (NGU)
- KOMMUNEDELPLAN INTERCITY – FV. 118. NY SARPSBRU
- KULTURLANDSKAP - VERDIFULLE (MD)
- KULTURMINNER – kulturmiljøer (Riksantikvaren)
- KULTURMINNER – SEFRAK bygninger (Riksantikvaren)
- KVIKKLEIREOMRÅDER
- NATURTYPER - utvalgte (Miljødirektoratet)
- NATURVERNOMRÅDER (Miljødirektoratet)
- STATLIGE PLANRETNINGSLINJER FOR DIFFERENSIERT FORVALTNING AV STRANDSONEN LANGS SJØEN (Kommunal- og distriktsdepartementet)
- STORMFLO OG HAVNIVÅ (Kartverket)
- STØYSONER FOR BANE NORs JERNBANENETT (Bane NOR SF)
- STØYSONER FOR INDUSTRI
- STØYSONER FOR SKYTEBANER
- TEMAKART BYGNINGER VURDERT FOR VERN - SENTRUMSPLANEN
- TEMAKART FLOMVEIER - SENTRUMSPLANEN
- TEMAKART GUL LISTE - SENTRUMPLANEN
- TEMAKART HØYDER OG BYGNINGSTYPOLOGI - SENTRUMPLANEN
- TEMAKART LEKEPLASSDEKNING - SENTRUMSPLANEN

AKTSOMHETSKART FOR KVIKKLEIRESKRED (NVE)

Kilde	NVE	**Versjon**	30.04.2026

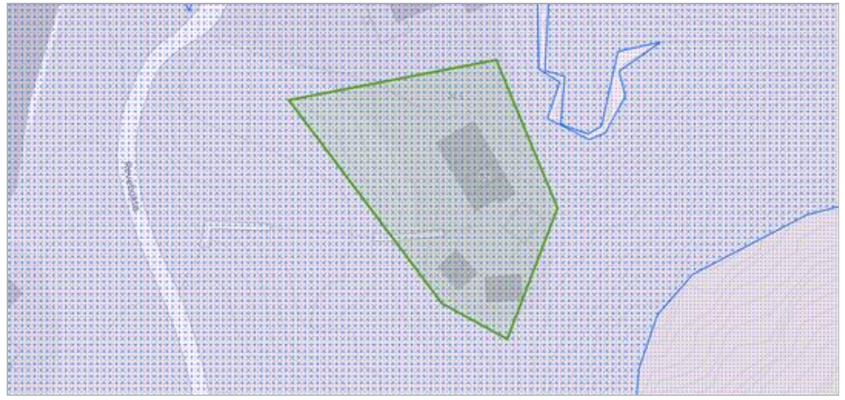

Om datasettet

Analyseområdet/Eiendommen ligger helt eller delvis innenfor kartlaget 'Aktsomhetskart for kvikkleireskred'. Kartlaget er utviklet av NVE og tar hensyn til både løsmassene og terrenget. Dersom planlagte tiltak ligger innenfor aktsomhetsområde for kvikkleireskred, må man gå videre i prosedyren i NVE veileder 1/2019. Metodikken aktsomhetskartet bygger på, identifiserer mulige løsneområder for kvikkleireskred. NVE vurderte at aktsomhetskartet også markerer i tilstrekkelig grad hvor det kan være fare for skade fra utløp fra et kvikkleireskred. Det er dermed ikke nødvendig å vurdere fare for utløp utenfor aktsomhetskartet. Unntaket er der det ligger utløp fra registrerte faresoner utenom aktsomhetsområdet, dette må i så fall følge prosedyren i NVE veileder 1/2019 videre fra steg 4. For tiltak innenfor 'aktsomhetskart for kvikkleireskred' krever kommunen geoteknisk vurdering for alle tiltak som kan få betydning for områdestabiliteten. For mindre tiltak med neglisjerbar betydning for områdestabiliteten henviser kommunen til NVEs veileder 1/2019 vedlegg 2, men for nye bolighus evt. også mindre bygninger med større skjæringer/fyllinger, større VA-arbeid og andre terrengarbeid vil kommunen sammen med søknad om byggetillatelse rutinemessig kreve geoteknisk vurdering. For å sikre god kvalitet på den geotekniske vurderingen krever kommunen at vurderingen blir utført av et foretak som minst kan erklære ansvar i tiltaksklasse 2. Prosjektering av geoteknikk er et eget ansvarsområde. Se link: NVE (https://www.nve.no/)

Tegnforklaring

FLOM AKTSOMHETSOMRÅDER (NVE)

Kilde	Norges vassdrags- og energidirektorat	Versjon	30.04.2026

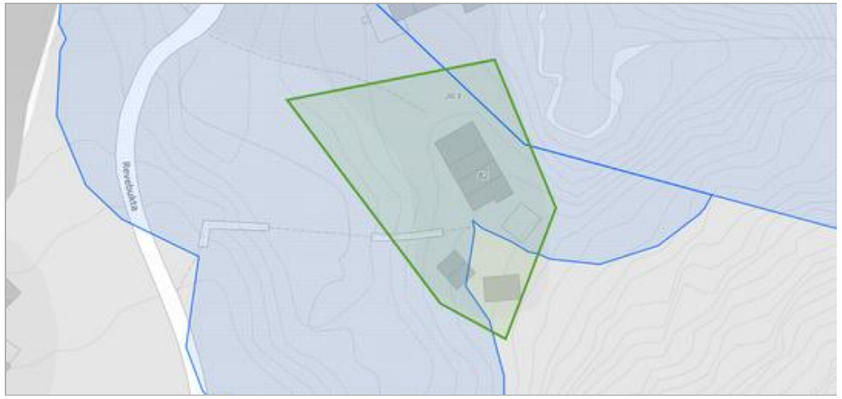

Om datasettet

Analyseområdet/Eiendommen ligger helt eller delvis innenfor kartlaget 'Flom aktsomhetsområder' fra Norges vassdrags- og energidirektorat (NVE). Kartlaget viser på oversiktsnivå hvilke arealer som kan være utsatt for flomfare.

Tegnforklaring



FRILUFTSLIVSOMRÅDER – KARTLAGTE (MD)

Kilde	Miljødirektoratet	Versjon	28.04.2026

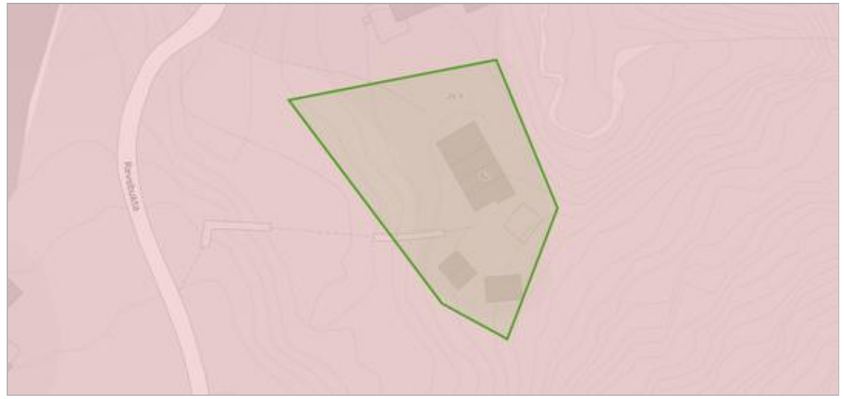

Om datasettet

Analyseområdet/Eiendommen ligger helt eller delvis innenfor kartlaget 'Friluftslivsområder-kartlagte' fra Miljødirektoratet (MD). Kartlaget viser områder som er kartlagt og verdsatt etter metodikken i Miljødirektoratets Veileder M98-2013 (Tidligere DN håndbok 25 – 2004 Kartlegging og verdsetting av friluftslivsområder). Formålet med datasettet er å gi en oversikt over områder som er viktige for allmennhetens friluftsliv, og at det skal være lett å redegjøre for hvilke vurderinger og kriterier som er lagt til grunn for arbeidet og det ferdige produktet.

Tegnforklaring



Objekter

Navn	Fritype	Friverdi	Faktaark
Ullerøy nord	marka	viktigFriluftslivsområde	Faktaark (pdf) (http://faktaark.naturbase.no/?id=FK00022915)

MULIGHET FOR MARIN LEIRE (NGU)

Kilde	Norges geologiske undersøkelse	Versjon	30.04.2026

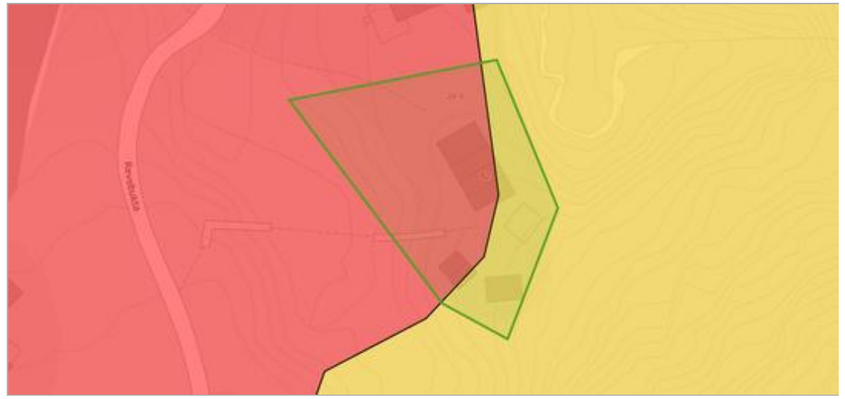

Om datasettet

Analyseområdet/Eiendommen ligger helt eller delvis innenfor kartlaget 'mulighet for marin leire' fra Norges Geologiske Undersøkelse (NGU). Kartlaget viser hvor det potensielt kan finnes marin leire - enten oppe i dagen eller under andre løsmassetyper. 'Mulighet for marin leire' inndeles i svært stor, stor, middels, svært stor men usammenhengende/tynt, liten, stort sett fraværende eller ikke angitt. De ulike klasser er vist i ulike blåtoner/hvit. Blå skravur gis løsmassetyper der lokale/tynne forekomster av marin leire kan forventes. Områdene over 'marin grense' vises med tynn svart skravur, og disse kan det generelt ses bort fra mht. forekomst av marin leire. Kommunen har valgt å legge vekt på NVEs kartlag 'Aktsomhetskart for kvikkleire' siden dette kartlaget gjør en sammenstilling av de områdene med mulighet for marin leire som samtidig er bratte nok til at kvikkleireskred kan utløses. Kommunen vil som hovedregel ikke kreve geoteknisk vurdering iht. plan- og bygningsloven § 28-2 for tiltak omfattet utelukkende av kartlaget 'mulighet for marin leire', men byggherre bør være særlig oppmerksom på at det kan være utfordrende grunnforhold og at lokalstabiliteten bør prosjekteres nøye. Se link: Norges Geologiske Undersøkelse (https://www.ngu.no/)

Tegnforklaring



Objekter

Mulig marin leire	Løsmassetype
sværtStor	Hav- og fjordavsetning, sammenhengende dekke, ofte med stor mektighet
stor	Marin strandavsetning,sammenhengende dekke

NATURTYPER PÅ LAND (NiN) (Miljødirektoratet)

Kilde	Miljødirektoratet	Versjon	27.04.2026



Om datasettet

Analyseområdet/Eiendommen ligger helt eller delvis innenfor kartlaget 'Naturtyper på land (NiN)' fra Miljødirektoratet (MD). Kartlaget viser naturtypelokaliteter kartlagt etter Miljødirektoratets instruks for kartlegging av naturtyper på land. Naturtyper prioritert for kartlegging er rødlistede naturtyper og naturtyper med sentral økosystemfunksjon. Type- og beskrivelsessystemet Natur i Norge er benyttet for å dokumentere det faglige innholdet. Hver lokalitet er gitt en økologisk kvalitet, basert på tilstand og naturmangfold.

Dekningsområde

Navn	Kartlegger	År
Bevø-Tosekilen Vest	Multiconsult ASA	2018
Skjebergkysten	Miljøfaglig Utredning AS	2022

NATURTYPER PÅ LAND OG I FERSKVANN – DN håndbok 13 (Miljødirektoratet)

Kilde	Miljødirektoratet	Versjon	28.04.2026



Om datasettet

Analyseområdet/Eiendommen ligger helt eller delvis innenfor kartlaget 'Naturtyper på land og i ferskvann' fra Miljødirektoratet (MD). Kartlaget viser naturtypelokaliteter på land og i ferskvann, kartlagt etter DN-håndbok 13. Den enkelte lokalitet er registrert med en naturtype, som kan være registrert mer detaljert i form av utforminger.

Tegnforklaring



Objekter

Navn	Faktaark
Ørebekk	Faktaark (pdf) (https://faktaark.naturbase.no?id=BN00119744)

RADON aktsomhet (NGU)

Kilde	Norges geologiske undersøkelse	Versjon	15.06.2020

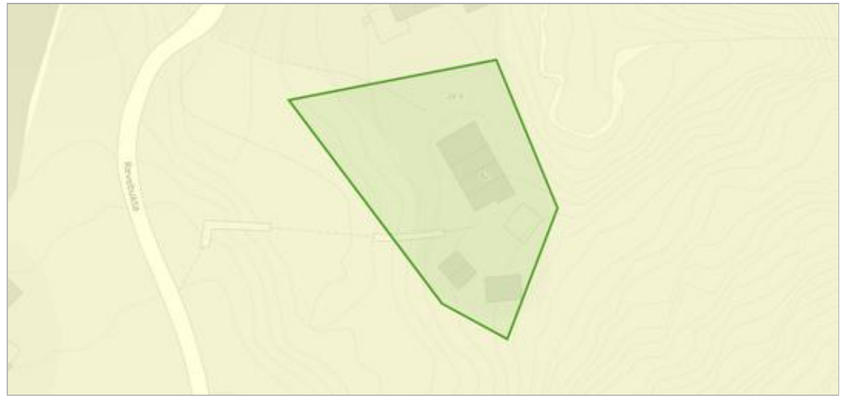

Om datasettet

Analyseområdet/Eiendommen ligger helt eller delvis innenfor kartlaget 'RADON aktsomhet' fra Norges Geologiske Undersøkelse (NGU). Kartlaget viser hvilke områder i Norge som trolig er mer radonutsatt enn andre. Kartlaget er basert på geologi og inneluftsmålinger av radon. Inneluftsmålinger er fra DSA sin nasjonale database, og geologi er fra NGU sine berggrunns- og løsmassedatabaser. Der hvor et område er klassifisert som 'høy aktsomhet' er det beregnet at minst 20% av boligene har radonkonsentrasjoner over 200 Bq/m3, med 70% statistisk sikkerhet. Der hvor et område er klassifisert som 'middels til lav aktsomhet' er det beregnet at opp til 20% av boligene har radonkonsentrasjoner over 200 Bq/m3, med 70% statistisk sikkerhet. Der hvor det ikke er nok data, eller hvor det ikke er nok statistisk sikkerhet for å beregne aktsomhet for radon, er områder klassifisert som 'usikker aktsomhet'. Alunskifer er tilknyttet forhøyde radonkonsentrasjoner. Områder hvor det finnes alunskifer er klassifisert som 'særlig høy aktsomhet

Tegnforklaring



Objekter

Aktsomhetsgrad
Moderat til lav

VA-LEDNINGER

Kilde	Kommunene	Versjon	14.05.2024

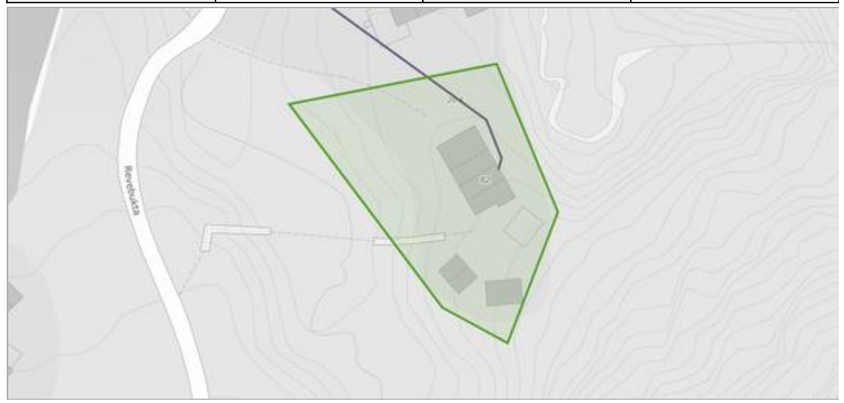

Om datasettet

Analyseområdet/Eiendommen berører kommunale VA-data. Ledningskartet viser det kommunale ledningsnettet som til enhver tid er i drift. Det vises også enkelte private ledninger. Det private nettet er registrert som grått.

Tegnforklaring



Objekter

Ledningstype
Vannledning

Utskriftsdato: 30.04.2026

Sarpsborg kommune
Adresse: Postboks 505, 1703 SARPSBORG
Telefon: 69 10 80 00

Planopplysninger

EM §6-7 Oppdragstakerens undersøkelses- og opplysningsplikt Kilde: Sarpsborg kommune

Kommunenr.	3105	**Gårdsnr.**	1154	**Bruksnr.**	65	**Festenr.**		**Seksjonsnr.**	
Adresse	Revebukta 82, 1747 SKJEBERG								

Opplysningene omfatter gjeldende planer og pågående planarbeid for eiendommen. Nærmere opplysninger om den enkelte plan med dokumenter, mindre endringer, etc finnes på internett, se lenker under. Oppgitte delarealer viser planinformasjon på eiendommen.

Det tas forbehold om riktigheten eller fullstendigheten av opplysningene i dette dokumentet. Det kan ikke rettes krav som følge av at disse opplysningene benyttes som grunnlag for beslutninger.

Plantyper med treff

- Kommunedelplaner

Plantyper uten treff

- Kommuneplaner
- Kommunedelplaner under arbeid
- Reguleringsplaner under bakken
- Reguleringsplaner under arbeid
- Reguleringsplaner under arbeid i nærheten
- Bebyggelsesplaner over bakken
- Midlertidige forbud
- Kommuneplaner under arbeid
- Reguleringsplaner
- Reguleringsplaner over bakken
- Reguleringsplaner bunn
- Bebyggelsesplaner
- Bebyggelsesplaner under bakken

Kommunedelplaner

Besøk kommunens hjemmeside for mer informasjon.

Id	201702
Navn	Kystsoneplan 2022-2034
Plantype	Kommunedelplan
Status	Endelig vedtatt arealplan
Ikrafttredelse	15.12.2022
Bestemmelser	- https://www.arealplaner.no/3105/dokumenter/13292/Planbestemmelser.pdf
Delarealer	**Delareal** 62 m^2 **KPHensynsonenavn** H320_Aktsomhetflom **KPFare** Flomfare
	Delareal 22 m^2 **Arealbruk** LNFR areal for spredt bolig- fritids- eller næringsbebyggelse, mv,Nåværende
	Delareal 1 021 m^2 **Arealbruk** Bebyggelse og anlegg,Nåværende **Områdenavn** H

Skjeberg komm. ing. vesen
jnr. 596 ark. 511 - 4/4-78

Til Skjeberg bygningsråd, Skjeberg.

Søknad om oppføring av ~~garasje~~ uthus på eiendom enn Hyttetomt

tomt nr. 31 gnr. 154 bnr. 3 Revebukta vei/gate

Byggematerialer: Tre

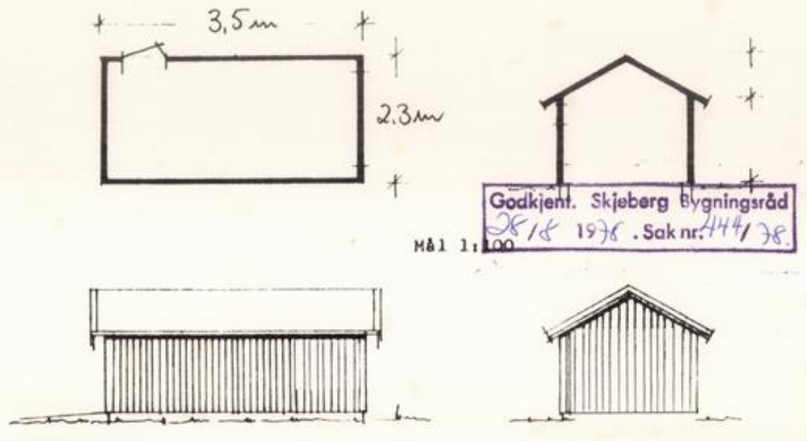

Godkjent. Skjeberg Bygningsråd
28/8 1978. Sak nr. 444/78.

SITUASJONSKART som viser garasjens plasering, eksisterende bebyggelse på tomten, og nabobebyggelsen.

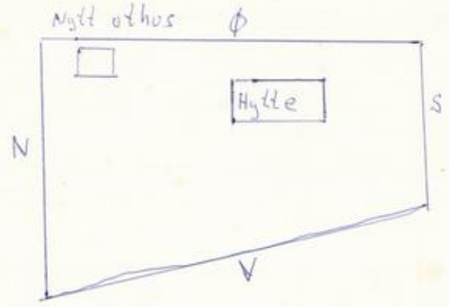

Skjeberg den. 4/4-78.

Imgar Stenbekk
Underskrift

Adr.: Svartbekkveien 9
1713 Grålum

GJENPART AV NABOVARSEL

Kommunal forvaltningen

Til bygningsrådet i

Skjeberg

I henhold til bestemmelsene i § 94.3 i bygningsloven av 18.6.65 er nabovarsel med følgende ordlyd sendt til samtlige naboer og gjenboere spesifisert på baksiden av dette skjema.

Skriv ikke her

Jfr. Bl. § 93

Søknad om byggetillatelse for

Arbeidets art

☒ Nybygg ☐ Tilbygg ☐ Påbygg ☐ Underbygging ☐ Endring

☐ Riving ☐ Annet (beskriv) .....

Byggets art

☐ Boligbygg ☐ Skole ☐ Forsamlingslokale ☐ Kontor/industrilokale

☐ Driftsbygg for jordbruk ☐ Bilverksted ☐ Garasje ☒ Uthus ☐ Hytte

☐ Annet (beskriv) .....

Søknad om bruksendring

☐ fra ..... til .....

Jfr. Bl. § 7

Søknad om dispensasjon fra bestemmelser i

☐ bygningslov ☐ forskrift ☐ vedtekt ☐ reguleringsplan

Jfr. Bl. § 84.1

Melding om anlegg

☐ Kai ☐ Molo ☐ Dokk ☐ Bru ☐ Transformator

☐ Tank eller beholderanlegg ☐ Underjordisk anlegg

☐ Haller og bedrifter i fjell ☐ Tribuner ☐ Idrettsanlegg

☐ Annet (beskriv) .....

Byggeplass (adresse)	Matr.nr.	G.nr.	B.nr.	Parsell nr.
Revebukta		154	3	31

Byggherrens navn	Adresse	Telefon
Fredrik Olaveren, Syrinvn. 29, 1700 S.borg		

Søknaden/meldingen kan sees på bygningsvesenets kontor

adresse Rokkeveien 47, 1745 Skjeberg

Eventuelle merknader må være kommet til bygningsrådet innen 2 uker etter at dette varsel er sendt.

Sted Skjeberg den 4 / 4 19 78

Imgar Stenbekk (Byggherrens/Anmelders underskrift) Svartbekkveien 9 (Adresse) 1713 Grålum (Telefon)

K-blankett 51.05 (Formularbeskyttet) Enerett: Kommunalforlaget A/S, Oslo

E. B. A/S, Otta.

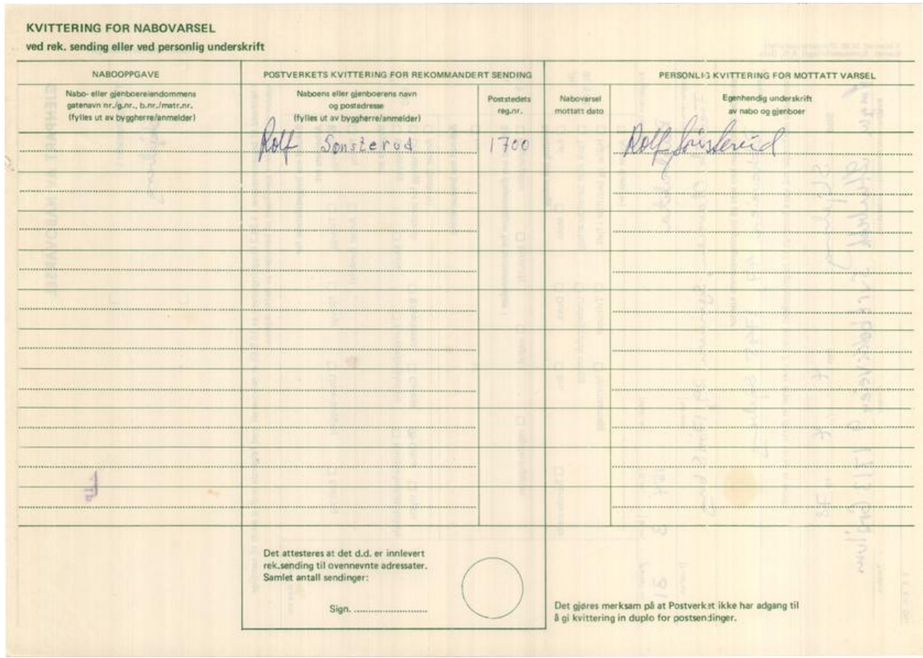

KVITTERING FOR NABOVARSEL
ved rek. sending eller ved personlig underskrift

NABOOPPGAVE	POSTVERKETS KVITTERING FOR REKOMMANDERT SENDING		PERSONLIG KVITTERING FOR MOTTATT VARSEL	
Nabo- eller gjenboereiendommens gatenavn nr./g.nr., b.nr./matr.nr. (fylles ut av byggherre/anmelder)	Naboens eller gjenboerens navn og postadresse (fylles ut av byggherre/anmelder)	Poststedets reg.nr.	Nabovarsel mottatt dato	Egenhendig underskrift av nabo og gjenboer
	Rolf Sonsterod	1700		Rolf Sonsterod

Det attesteres at det d.d. er innlevert rek.sending til ovennevnte adressater. Samlet antall sendinger:

Sign. .....

Det gjøres merksam på at Postverket ikke har adgang til å gi kvittering in duplo for postsendinger.

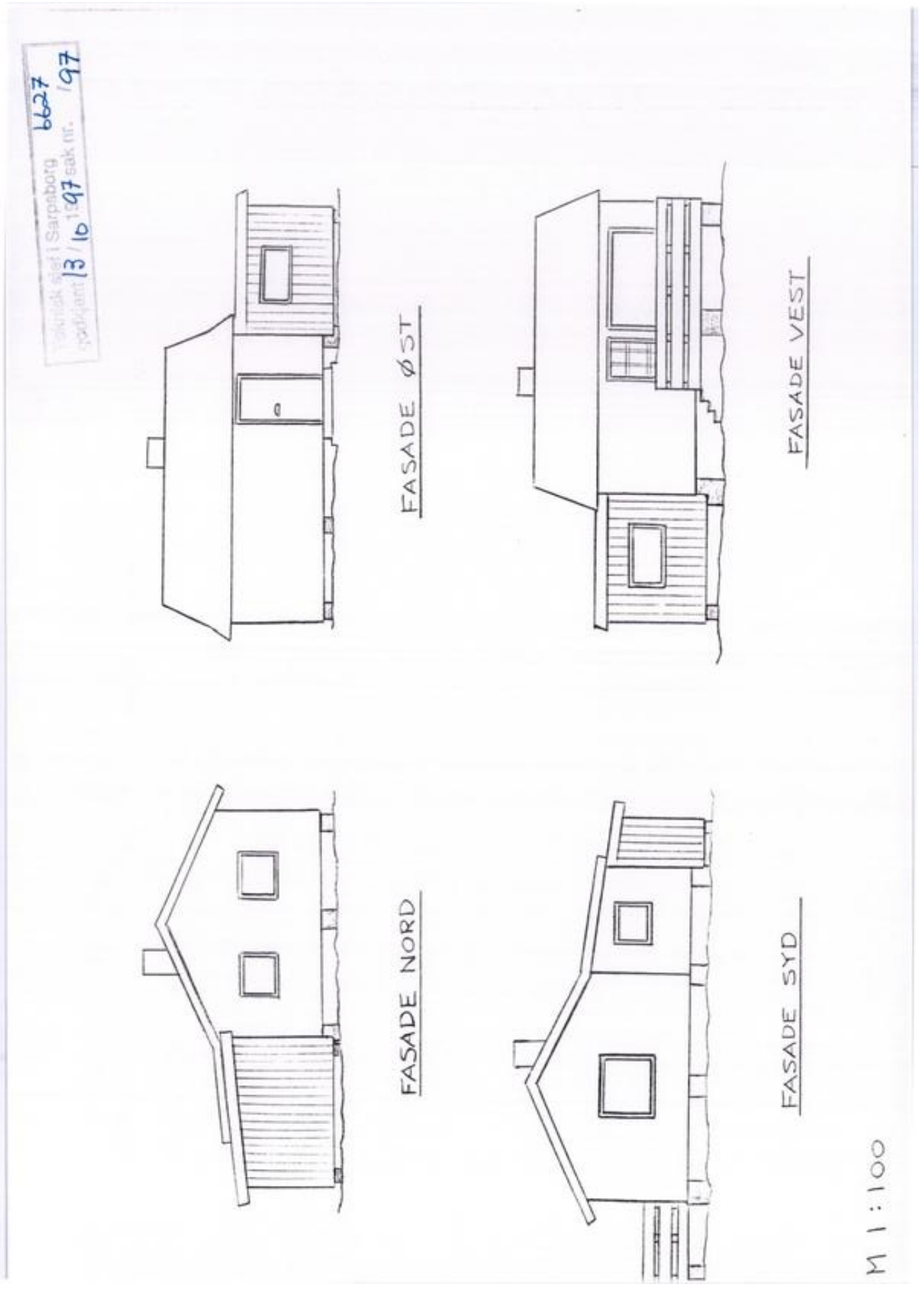

Teknisk etat i Sarpsborg 6627
godkjent 13 10 1997 sak nr. /97

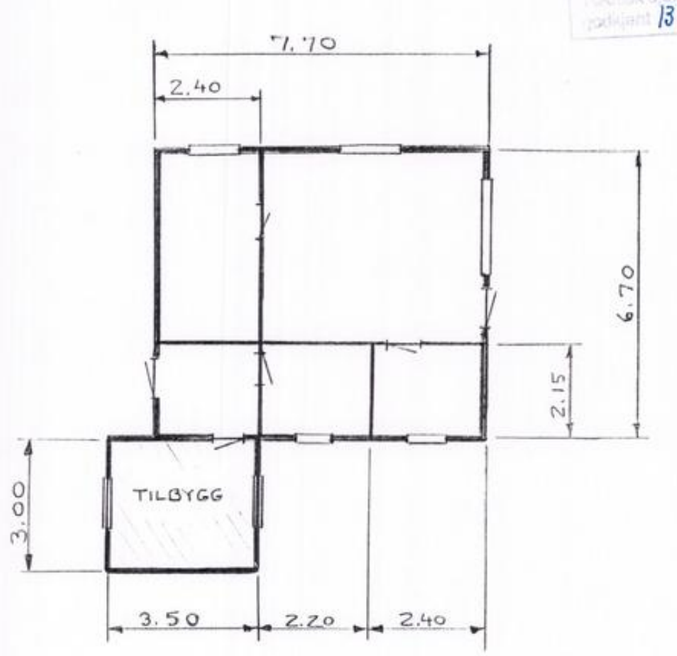

M=1:100

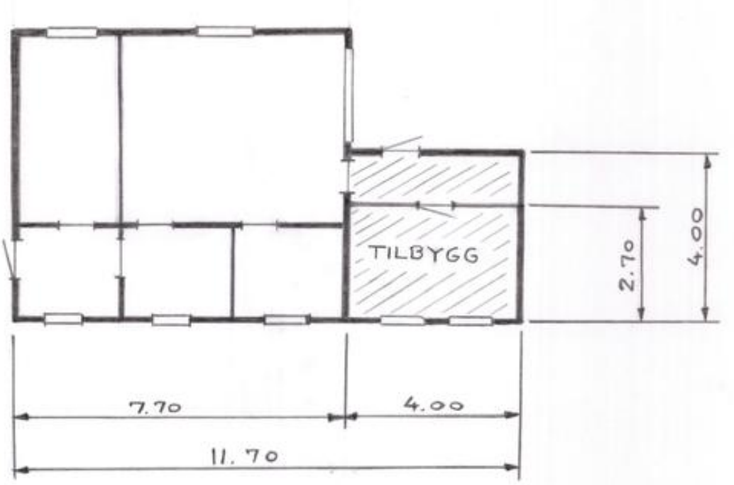

Teknisk etat i Sarpsborg
godkjent 15/9-98 sak nr 97/6627/5

M = 1:100

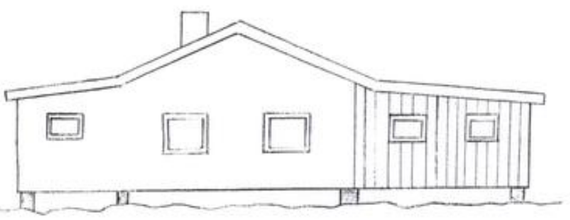

FASADE NORD

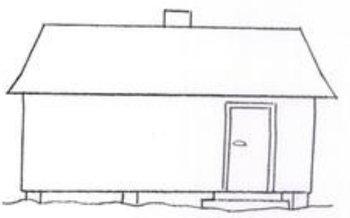

FASADE ØST

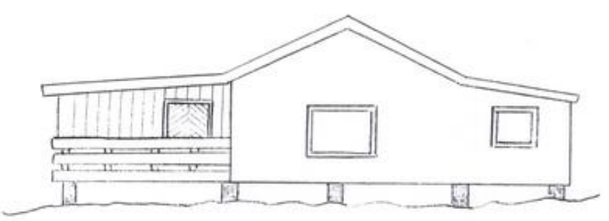

FASADE SYD

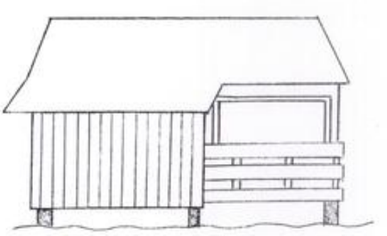

FASADE VEST

Teknisk sjef i Sarpsborg
godkjent 15 / 9 - 98 sak nr. 97/6627/5

Teknisk sjef i Sarpsborg 6627
godkjent 13 / 10 1997 sak nr. 197



FASADE NORD

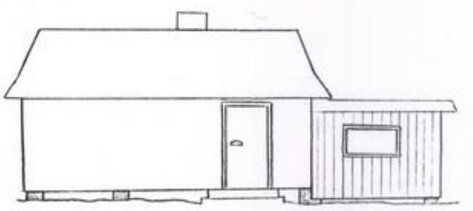

FASADE ØST

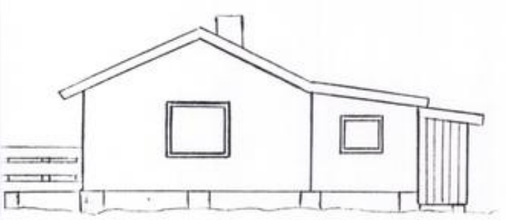

FASADE SYD

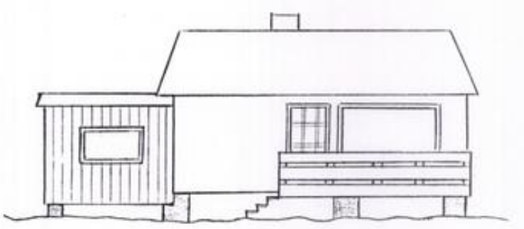

FASADE VEST

M 1:100

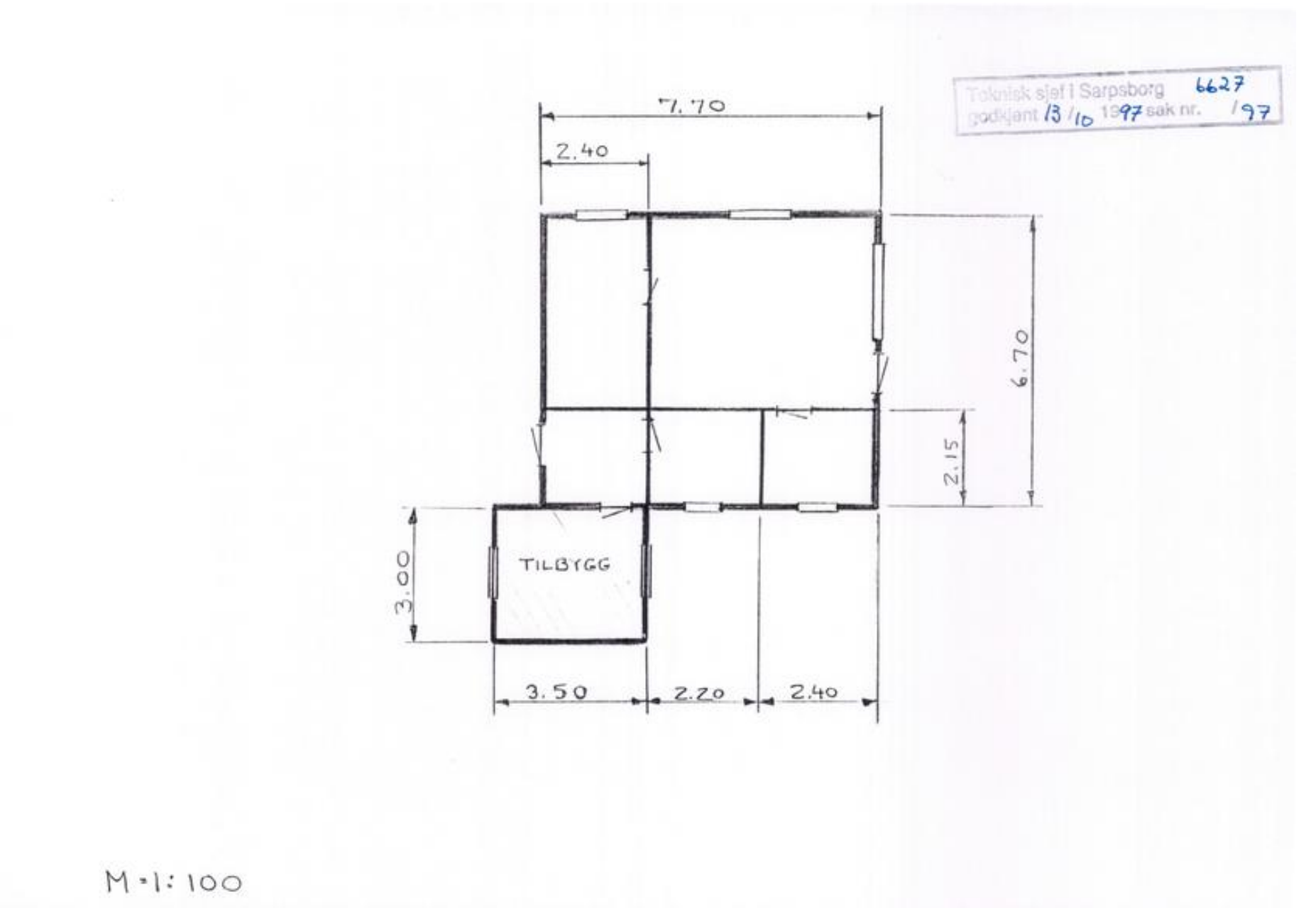

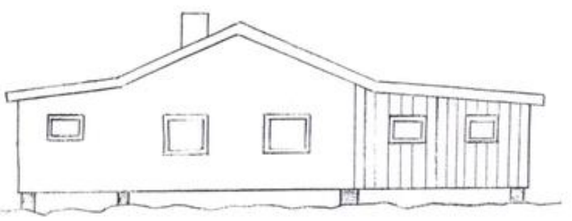

FASADE NORD

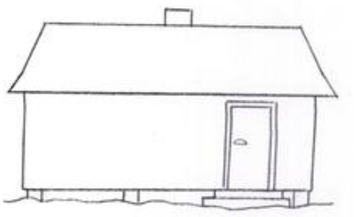

FASADE ØST

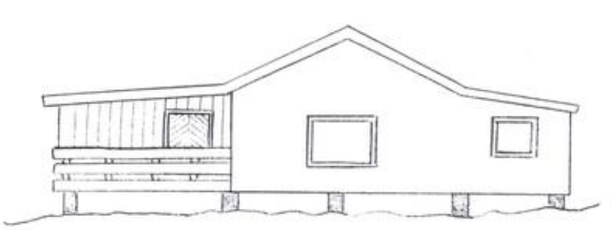

FASADE SYD

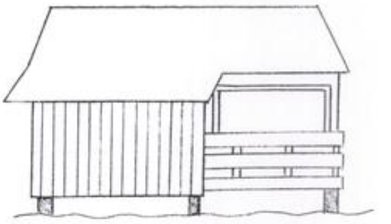

FASADE VEST

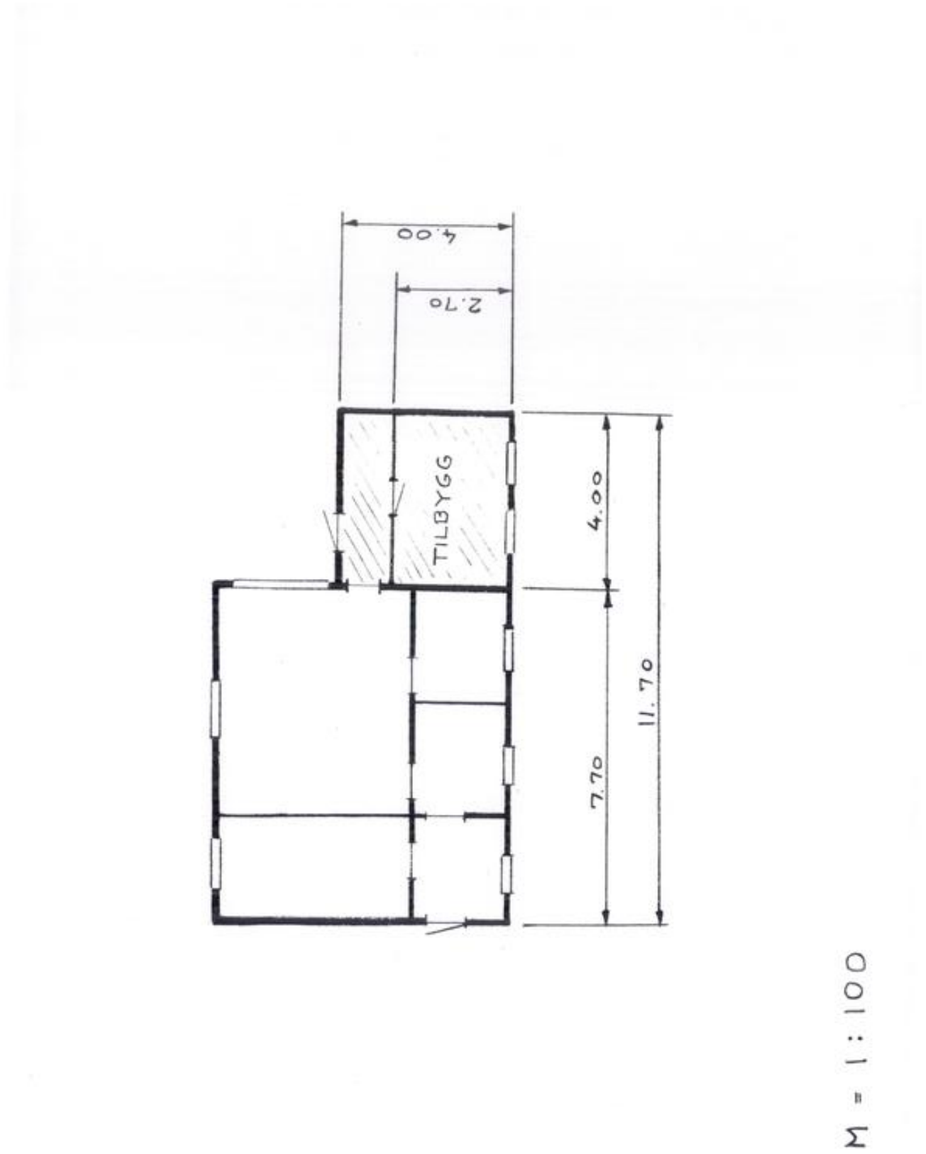

M = 1 : 100

Sarpsborg kommune

Rigmor Stenbekk
Svartbekkveien 9
1712 GRÅLUM

Deres ref.:	Vår ref.:	Dato:
	21/10560-4	08.07.2022

Vi har opprettet tilsynssak på din eiendom - Forsøpling - Revebukta 82

Vi har registrert/mottatt informasjon om at det på ovennevnte eiendom kan være utført tiltak eller være forhold som er i strid med regler i eller i medhold av plan- og bygningsloven eller som krever vår godkjenning.

Etter en foreløpig gjennomgang av opplysningene vi har mottatt, kan det se ut til at følgende forhold mangler tillatelse etter plan- og bygningsloven:

- Bygningsmyndigheten har mottatt to bekymringsmeldinger om at det skal være en del forsøpling rundt på eiendommen. Søppelet skal ha vært der over lang tid.

Har du nytting informasjon i saken?
Dersom du har viktig informasjon i saken eller vil uttale deg, ber vi om at henvendelsen sendes til postmottak@sarpsborg.com med henvisning til vårt saksnummer: 21/10560.

Mottatt informasjon vil bli journalført i saken.

Svar på henvendelsen vil avhenge av når saken tas opp til behandling.

Videre saksgang:
Når vi tar saken opp til behandling avhenger av tiltakets alvorlighetsgrad, og vi vurderer fortløpende etter intern prioriteringsliste. Dersom vi konstaterer brudd på plan- og bygningsloven, kan vi følge opp med pålegg om retting av det ulovlige forholdet. Vi har anledning til å gi tvangsmulkt i form av engangsbot og/eller løpende dagbøter som virkemiddel for å sikre at retting av forhold i strid med loven blir etterkommet. Før vi treffer slikt pålegg og tvangsmulkt varsler vi om dette i eget brev. Du vil få anledning til å uttale deg til forholdet. Vi vil også gi en rimelig frist til å rette forholdet før vi pålegger retting og tvangsmulkt.

Veiledning:
Kontakt gjerne vår byggesaksvakt enten per telefon 488 91 698 eller ved å sende e-post på byggesak@sarpsborg.com. Byggesaksvakten er åpen alle dager, utenom torsdager, mellom kl. 10 og 14. Byggesaksvakten hjelper deg med veiledning om byggesøknader og -regler.

www.sarpsborg.com
Org.nr: 938 801 363
Postadr: Postboks 237, 1702 Sarpsborg
Fakturaadr: Postboks 505, 1703 Sarpsborg
Sarpsborg rådhus: Gamlegt. 38, 1707 Sarpsborg
tlf: 69 10 80 00 / faks: 69 15 00 13 / e-post: postmottak@sarpsborg.com

Med hilsen

Dette dokumentet er elektronisk godkjent av

Pernille Neple Poppe
virksomhet byggesak, landbruk og kart

Saksbehandler: Pernille Neple Poppe; Virksomhet byggesak, landbruk og kart,
Tlf: 415 30 251, e-post: pnp@sarpsborg.com

Verdifulle råd til deg som skal kjøpe bolig

For de aller fleste er et boligkjøp den største investeringen vi gjør i løpet av livet. Da er det viktig å være proaktiv (Proaktiv = tenke riktig først, handle riktig etterpå). Vi vil gjerne være Proaktiv på dine vegne, og gi deg noen gode råd på veien.

1. Før boligjakten starter

Før du begynner å kikke, er det enkelte kriterier som må være satt. Hvor vil du bo? Hva er din økonomiske smertegrense? Hvilke krav har du til boligen? Hva er viktig for deg? Kanskje må du ofre sjøutsikten for å få de tre nødvendige soverommene? En budrunde kan fort bli hektisk, for å holde hodet kaldt må du derfor ha prioriteringene dine klare.

2 Forberedelser før visning

Husk å innhente salgsoppgave og tilstands-rapport i forkant. Les grundig gjennom all informasjon - da er det enklere å notere ned eventuelle spørsmål til selve visnings-dagen. Ikke glem eventuelle vedtekter og husordensregler. Er det tillatt å leie ut? Kan vi ta med kjæledyr? Vi anbefaler å få avklart alle spørsmål før du legger inn bud.

3. Gjør deg kjent i nærområdet

Det som er viktig for noen er ikke nødvendigvis viktig for andre. Noen ser etter nærmeste barnehage og trygge skoleveier. Andre ønsker seg gangavstand til dagligvare, buss eller studiesteder. Spør megler på visning eller eventuelt i forkant av visningen dersom det er noe som er spesielt viktig for deg å vite.

4. Få avklart hvor mye du kan låne

Snakk med rådgiver i banken din før visning å få en avklaring på finansiering. Sett en klar grense for hvor høyt du kan by. Ikke legg inn bud uten at du er sikker på at du har finansieringen i orden. Husk å ha i bakhodet at det påløper ulike utgifter i tillegg til å betjene et lån med renter og avdrag. De fleste borettslag og sameier har månedlige fellesutgifter. I tillegg kommer eiendomsskatt, kommunale avgifter, forsikring, strøm, oppvarming, fritid og lignende. En bolig kan også by på uforutsette utgifter og vedlikehold. Det er derfor smart å sette av et beløp i måneden til slikt.

5. Boligselgerforsikring
(eierskifteforsikring) og boligkjøperforsikring

Boligselgerforsikring er selgers forsikring mot krav fra kjøper på grunnlag av skjulte feil og mangler. Når du selger bolig vil våre meglere alltid spørre deg om du vil tegne boligselgerforsikring. Boligkjøperforsikring derimot, dekker hjelp for kjøper til å vurdere og eventuelt fremsette klage etter kjøp av bolig. Forsikring gir kjøper tilgang til juridisk bistand fra tidspunkt for signering av kjøpekontrakt frem til 5 år etter overtakelsen. Dette inkluderer juridisk rådgivning, advokathjelp og håndtering av saken gjennom rettsapparat om nødvendig. Vi i Proaktiv Eiendomsmegling anbefaler, med få unntak, alle våre kjøpere å tegne boligkjøperforsikring.

Tilbehør og løsøre

I henhold til Avhendingsloven § 3-4 skal eiendommen, når annet ikke er avtalt, overdras med innredninger og utstyr som etter lov, forskrift eller annet offentlig vedtak skal følge med. Det samme gjelder varig innredning og utstyr som enten er fastmontert eller er særskilt tilpasset bygningen, jf. Avhendingsloven § 3-5. Loven inneholder ingen detaljert oversikt over hva som omfattes av «innredning og utstyr», og over hva som skal regnes som «fastmontert eller særskilt tilpasset».

Partene kan fritt avtale hva som skal følge med eiendommen ved salg. Bransjens liste over løsøre og tilbehør som skal følge med eiendommen, er en del av avtalen mellom kjøper og selger dersom ikke annet er opplyst i salgsoppgaven, kjøper har tatt forbehold i bud eller avtale på annen måte er inngått. Der intet annet er avtalt, vil løsøre og tilbehør medfølge slik dette fremkommer av avhl. § 3-4 og § 3-5 og denne oversikt.

Produkter og installasjoner som medfølger overdras uten noen form for garantier, utover eventuell gjenværende leverandørgaranti.

Dersom det er noe i nedenstående liste som ikke finnes på eiendommen, vil det heller ikke medfølge.

1. HVITEVARER medfølger der dette er spesielt angitt i salgsoppgaven.
2. HELDEKKENDE TEPPER følger med uansett festemåte.
3. VARMEKILDER, slik som ovner, kaminer, peiser, varmepumper og panelovner, følger med uansett festemåte. Frittstående biopeiser/varmeovner og terrassevarmere medfølger ikke. Det følger ikke med varmekilder i rom som ikke har vegg- eller fastmonterte varmekilder på visning.
4. TV, RADIO OG MUSIKKANLEGG. TV-antenner og fellesanlegg for TV, herunder parabolantenne, og tuneren/dekoder/tv-boks medfølger der dette eies av selger. Veggmontert TV/flatskjerm med tilhørende festeordning samt musikkanlegg følger ikke med (se også punkt 12).
5. BADEROMSINNREDNING/UTSTYR. Badekar, dusjkabinett, dusjvegger, alle fastmonterte speil og hyller, fastmonterte glass- og håndkleholdere, herunder håndklevarmere samt baderomsinnredning, medfølger.
6. GARDEROBESKAP medfølger, selv om disse er løse. Fastmonterte garderobehyller og knagger medfølger. Innredning i garderobeskap, for eksempel løse eller fastmonterte trådkurver, hyller, stenger og lignende, medfølger.
7. KJØKKENINNREDNING medfølger, herunder også åpne, fastmonterte hyller og løs eller fastmontert kjøkkenøy.
8. MARKISER, PERSIENNER og annen type innvendig og utvendig solskjerming, gardinoppheng, lamellgardiner og liftgardiner medfølger.
9. AVTREKKSVIFTER av alle slag, samt fastmonterte aircondition/ventilasjonsanlegg, medfølger.
10. SENTRALSTØVSUGER medfølger med komplett anlegg, herunder slange, munnstykke mm.
11. LYSKILDER. Kupler, lysstoffarmatur, fastmonterte «spotlights», oppheng og skinner med spotlights samt utelys og hagebelysning medfølger. Vegglamper, krokhengte lamper, lysekroner, prismelamper og lignende som er koblet til sukkerbit eller stikkontakt følger likevel ikke med.
12. INSTALLERTE SMARTHUSLØSNINGER med sentral som styrer lys, varme, lyd o.l., samt tilhørende trådløse enheter som brytere, sensorer, kameraer, integrerte høyttalere el. medfølger. Enkle lysstyringssystem f.eks. med en sentral som kun styrer lyspærer eller smartpærer montert i sokkel medfølger likevel ikke.
13. UTVENDIGE SØPPELKASSER og eventuelt holder/hus til disse medfølger.
14. POSTKASSE medfølger.
15. UTENDØRS INNRETNINGER slik som flaggstang, fastmontert tørkestativ, samt andre faste utearrangementer som f.eks. badestamp, boblekar/jacuzzi og liknende utendørs kar, lekestue, lekestativ, utepeis, fastmontert trommel til vannslange, medfølger. Guidekabel/avgrensingskabel til robotgressklipper medfølger, men robotgressklipper og ladestasjon for denne medfølger ikke.
16. FASTMONTERT VEGGLADER/LADESTASJON TIL EL-BIL medfølger uavhengig av hvor laderen er montert.
17. SOLCELLEANLEGG med tilhørende teknisk infrastruktur medfølger.
18. GASSBEHOLDER til gasskomfyr og gasspeis medfølger.
19. BRANNSTIGE, BRANNTAU, feiestige og lignende medfølger der dette er påbudt. Løse stiger medfølger ikke.
20. BRANNSLUKNINGSAPPARAT, BRANNSLANGE og RØYKVARSLER medfølger der dette er påbudt. Det er eier og brukers plikt til å se til at utstyret forefinnes på enhver eiendom. Hvis annet ikke er uttrykkelig avtalt, skal dette derfor alltid følge med ved salg av eiendom.
21. SAMTLIGE NØKLER til eiendommen som selger er i besittelse av skal overleveres kjøper på overtakelsen, herunder nøkler til eventuelle boder, uthus, garasjeportåpner e.l. Låses boder, uthus e.l. med hengelås, skal lås og nøkler til disse medfølge.
22. GARASJEHYLLER, bodhyller, lagringshyller og oppheng til bildekk medfølger såfremt de er fastmontert.
23. Planter, busker og trær som er plantet på tomten, eller fastmonterte kasser og lignende er en del av eiendommen og medfølger i handelen.

Oversikten er utarbeidet av Norges Eiendomsmeglerforbund, Eiendom Norge og Advokatforeningens Eiendomsmeglingsgruppe, og er gjeldende fra 1. januar 2020.

INFORMASJON TIL KJØPER AV EIENDOM SOM SELGES PÅ TVANGSSALG

Før du innleverer bud bør nedenstående nøye gjennomgås:

Eiendommen selges i henhold til bestemmelsene i Lov om tvangsfullbyrdelse og midlertidig sikring. At eiendommen tvangsselges innebærer at det er tingretten, og ikke eier av eiendommen, som tar beslutningene i salgsprosessen.

Det fremgår vanligvis ikke av annonsen at en eiendom tvangsselges, men det skal opplyses om dette i salgsoppgaven. Medhjelper innhenter og kontrollerer de samme opplysningene om eiendommen som man får som kjøper ved et frivillig salg. Opplysningene skal gis skriftlig av medhjelper før bindende avtale inngås. Dersom medhjelper av ulike årsaker ikke har klart å fremskaffe de lovbestemte opplysinger om eiendommen, skal det opplyses om grunnen til at de ikke er fremskaffet.

Vær nøye når du besiktiger eiendommen. Ta gjerne med en bygningskyndig. Det kan være fornuftig å få avholdt en tilstandsrapport. En slik tilstandsrapport er en gjennomgang av eiendommens bygningsmessige standard hvilket en ordinær taksbesiktigelse ikke medfører.
Hovedregelen er at en eiendom som kjøpes på tvangssalg overtas i den stand den befinner seg. Bestemmelsene i avhendingsloven gjelder ikke, hvilket innebærer at reklamasjonsmulighetene er meget begrenset. Kjøper kan ikke heve kjøpet, og kun i begrenset utstrekning kreve prisavslag for mangler.

Oppnås det ikke enighet om prisavslag, må kjøper eventuelt gå til søksmål mot den eller de av kreditorene som har fått den del av kjøpesummen som det kreves prisavslag for.
Dersom hele eller deler av eiendommen er bortleid, overtar normalt kjøper tidligere eiers rettigheter og forpliktelser etter leieavtalen.

I hovedsak skjer budgivningen på samme måte som ved et ordinært salg. Men budgiver bør merke seg følgende:

- Medhjelper sender ikke inn bud til tingretten fortløpende, men har plikt til å avvente dette inntil et bud som er tilnærmet markedspris innkommer.
- Det kan bare tas hensyn til bud som er bindende for byderen i minst 6 uker for fast eiendom og andeler i borettslag jf. tvangsfullbyrdelsesloven § 11-26 eller minst 3 uker for tvangssalg av adkomstdokumenter til leierett eller borett til husrom jf. tvangsfullbyrdelsesloven § 12-6).
- Bud med finansieringsforbehold vil normalt ikke bli anbefalt stadfestet før finansieringen er ordnet. Medhjelper kan kreve fremlagt finansierings plan.
- Det er ikke anledning til å ta forbehold om konsesjon eller odelsløsning, kjøper må selv ta risikoen for utfallet.

Medhjelper er mottager av budene. Når medhjelperen har mottatt ett eller flere bud som bør godtas, skal medhjelperen forelegge budene for saksøkeren (vedkommende som har forlangt at eiendommen skal tvangsselges) med spørsmål om saksøkeren vil begjære noen av dem stadfestet. Dersom saksøkeren begjærer bud stadfestet, skal medhjelperen sende tingretten, partene, kjente rettighetshavere og bydere som har gitt bud som er begjært stadfestet skriftlig melding med opplysninger i henhold til tvangsfullbyrdelsesloven § 11-29. Saksøker kan trekke begjæringen om stadfestelse tilbake helt frem til budet er stadfestet av tingretten. Dette kan for eksempel skje i tilfeller der saksøkte ordner opp i gjeldsforholdet før stadfestelse skjer eller dersom det fremsettes et høyere bud. Saksøkte kan ikke selv akseptere bud.

Når tingretten har stadfestet budet, har partene en måneds ankefrist på avgjørelsen. Budgiver må være oppmerksom på at selv om tingretten stadfester et bud innen fristen, kan det ta noe tid å få tingrettens meddelelse av stadfestelsen. Anken kan som hovedregel ikke begrunnes med innvendinger som ikke har vært fremsatt overfor tingretten før kjennelsen ble avsagt. Det stadfestede budet er bindende for byderen selv om stadfestelsen påankes og det tar tid før anken blir avgjort. Blir stadfestelsen opphevet, er byderen fri.

Kjøpekontrakt mellom partene opprettes ikke ved tvangssalg. Budet og tvangsfullbyrdelseslovens bestemmelser erstatter kjøpekontrakten.

Det er spesielle regler for hvorledes oppgjøret skal foretas ved tvangssalg. Oppgjør skal skje pr en bestemt oppgjørsdag. Oppgjørsdagen er vanligvis tre måneder etter at medhjelperen har forelagt et bud for tingretten for stadfestelse. Betaler ikke kjøper pr oppgjørsdag påløper det renter i henhold til bestemmelsen i tvangsfullbyrdelsesloven § 11-27.

Hvis eiendommen er fraflyttet, og kjøperen ønsker det, kan medhjelperen tillate at overtagelse skjer før oppgjørsdato. Skal eiendommen overtas før oppgjørsdato må hele kjøpesummen betales av kjøper før innflytting kan skje. Eventuell innflytting før ankefristens utløp vil normalt ikke aksepteres og vil i tilfelle skje på kjøpers risiko.

Dersom en anke ikke er avgjort før oppgjørsdagen inntrer, forskyves betalingsplikten. Kjøper må velge mellom å betale kjøpesummen pr oppgjørsdato eller betale renter i henhold til bestemmelsene i tvangsfullbyrdelsesloven § 11-27 frem til betalingsplikten inntrer.

Når kjøper er blitt eier, plikter saksøkte (tidligere eier) og hans husstand å fraflytte eiendommen. Flytter ikke saksøkte frivillig når kjøperen skal overta eiendommen, kan kjøper uten gebyr kreve utkastelse etter at kjøperen har innbetalt kjøpesummen. Kjøper blir ansvarlig for eventuelle sideutgifter f.eks. til bortkjøring og lagring av inventar. Begjæring om fravikelse av fast eiendom skal settes fram for namsmannen i det distrikt hvor eiendommen ligger.

Når kjøper er blitt eier og stadfestelseskjennelsen er rettskraftig, vil tingretten utstede skjøte som skal tinglyses på eiendommen. Vanligvis vil medhjelper forestå oppgjøret, og i den forbindelse be om en fullmakt fra kjøperen til å motta skjøtet fra tingretten for tinglysing.
Når tvangssalgsskjøtet/overføring av hjemmel til andel i borettslag tinglyses, blir samtlige pengeheftelser som forrige eier hadde på eiendommen/andelen, og som kjøperen ikke skal overta, slettet.

Ovenstående er basert på hovedreglene for tvangssalg ved medhjelper i tvangsfullbyrdelsesloven.

Fremstillingen er ikke uttømmende. Kontakt medhjelper ved eventuelle spørsmål.
Bestemmelsene om gjennomføring av tvangssalg av fast eiendom og andeler i borettslag finnes i kapittel 11 og 12 i Lov om tvangsfullbyrdelse og midlertidig sikring av 26. juni 1992.

BUDSKJEMA - TVANGSSALG

For eiendommen:

Oppdragsnummer:

Undertegnede gir herved følgende bud på overnevnte eiendom:

Kjøpesum kr: *+ omkostninger og evt. fellesgjeld iht. opplysninger i salgsoppgave*

Dersom overdragelsen er konsesjonspliktig, er det kjøperen som må søke konsesjon. Kjøperen vil være bundet selv om konsesjon ikke blir gitt. Hviler det odel på eiendommen, har kjøperen risikoen for om odelsretten blir benyttet.

Budet er bindende for undertegnede til (dato og klokkeslett):

Fristen skal være minst 6 uker for fast eiendom og andeler i borettslag jf. tvangsfullbyrdelsesloven § 11-26 eller minst 3 uker for tvangssalg av adkomstdokumenter til leierett eller borett til husrom jf. tvangsfullbyrdelsesloven § 12-6.Såfremt rettens medhjelper innen utløpet av den ovennevnte fristen gir melding om at budet er blant dem medhjelperen vil anbefale overfor saksøker, forlenges budet med ytterligere 6 uker regnet fra utløpet av fristen. Undertegnede er klar over at budet er bindende når det er kommet til medhjelpers kunnskap.

Jeg er kjent med at eiendommen selges etter reglene i tvangsfullbyrdelsesloven. Jeg er kjent med at Tingrettens stadfestelseskjennelse kan påankes av partene, at ankefristen er en måned fra kjennelsens dato, og at eventuell anke ikke medfører at budet bortfaller med mindre kjennelsen oppheves. Dersom tingretten stadfester budet, gir undertegnede herved fullmakt til medhjelper for å begjære skjøtet utstedt i undertegnedes navn og utlevert til seg. Jeg er klar over de særlige regler som gjelder ved tvangssalg, og er gjort kjent med hovedpunktene på dette skjemaets bakside, som jeg har lest.

Finansieringsplan

Egenkapital disponibelt som bankinnskudd	Kr.
Egenkapital etter salg av annen eiendom	Kr.

Långiver

Bank, kontaktperson og kontaktinfo:	
Sum finansiering	Kr.

Undertegnede bekrefter med dette å ha lest og forstått salgsoppgaven med tilhørende vedlegg, samt å ha besiktiget eiendommen. Budgiverne samtykker i at hver av partene forplikter hverandre i forbindelse med endring / inngivelse av bud og/eller vilkår. Jeg/Vi er kjent med at budet er bindende når det er kommet til meglers kunnskap, og at meglerkontoret har plikt til å gi selger og kjøper kopi av budjournalen.

Navn:	Navn:	
Personnr:	Personnr:	
Adresse:	Postnr./sted:	
Mob:	Mob:	E-post:
E-post:	E-post:	
Sted/dato:	Sted/dato:	

Signatur: Signatur:

- legg kopi av legitimasjon her -	**- legg kopi av legitimasjon her -**

ORIENTERING OM TVANGSSALG VED MEDHJELPER

Tvangssalg ved medhjelper er blitt den vanligste av de to tvangssalgsformene. I motsetning til tvangsauksjon, vil salg ved medhjelper foregå mest mulig likt frivillige salg gjennom eiendomsmeglere. På en del viktige punkter er det imidlertid vesentlig forskjell, så følgende vil gi en kortfattet orientering om kjøpsinteressertes rettigheter i henhold til tvangsfull-byrdelsesloven.

Medhjelperen
At eiendommen tvangsselges innebærer at det er Tingretten, og ikke eier av eiendommen, som tar beslutningene i salgsprosessen. Arbeidet utføres av en medhjelper som retten oppnevner, og det er kun eiendomsmeglere, advokater og lensmenn som kan være rettes medhjelpere ved tvangssalg av fast eiendom. Som kjøper av en eiendom som tvangsselges, vil det være medhjelperen du skal forholde deg til.

Markedsføring
Dersom du vurderer å kjøpe en eiendom som tvangsselges bør du lese denne orienteringen nøye. Medhjelper innhenter og kontrollerer de samme opplysningene om eiendommen som man får som kjøper ved et frivillig salg, men opplysninger som bare eier kjenner til vil i mange tilfeller ikke foreligge. Dersom medhjelper av ulike årsaker ikke har klart å fremskaffe de lovbestemte opplysninger om eiendommen, skal det opplyses om grunnen til at de ikke er fremskaffet.

Bud
Bud inngis i hovedsak som ved ordinær eiendomsmegling ved å fylle ut budskjema fra salgsoppgaven. Det gjøres oppmerksom på at Proaktiv Eiendomsmegling p.t. ikke har digital løsning for budgivning i tvangssalgssaker. Medhjelper sender ikke inn bud til Tingretten fortløpende, men har plikt til å avvente dette inntil et bud som er tilnærmet markedspris innkommer. Det gjelder spesielle frister for bindingstiden for budet, og denne er vanligvis minimum 6 uker. Det kan ikke tas forbehold i budet, herunder forbehold om konsesjon eller odelsløsning.

Anbefaling av bud for saksøker, begjæring om stadfestelse, anke og evt. forkjøpsrett
Alle bud som inngis vil kun bli formidlet mellom partene av medhjelper – hverken medhjelper eller eier av eiendommen er bemyndiget til å akseptere et innkommet bud. Budet forelegges saksøkeren, samt andre rettighetshavere, med anbefaling om stadfestelse. Saksøkeren kan unnlate å rette seg etter medhjelpers anbefaling, og be medhjelper foreta ytterligere salgsfremstøt. Dersom et bud blir akseptert av saksøkeren, vil medhjelper begjære dette stadfestet for retten. Når stadfestelseskjennelsen foreligger, er handelen gjennomført, og bindende for alle parter. Det utstedes ikke kjøpekontrakt i tvangssalgssaker, så stadfestelseskjennelsen er bekreftelsen på at kjøp er kommet i stand. Saken kan, frem til Tingrettens stadfestelse av budet har skjedd, trekkes tilbake av saksøker, med den konsekvens at salget ikke blir gjennomført. Budgiver må være oppmerksom på at selv om Tingretten stadfester et bud innen fristen, kan det ta noe tid å få Tingrettens meddelelse av stadfestelsen.

Stadfestelseskjennelsen kan påankes, men budet er allikevel bindende for byderen selv om det tar tid før anken blir avgjort. Dersom anken fører frem og stadfestelsen blir opphevet, er byderen fri. Ankefristen er 1 måned fra kjennelses avsigelse, men en anke vil som hovedregel ikke føre frem dersom innvendingene ikke har vært fremsatt overfor Tingretten før kjennelsen avsies.

For boliger som har lov- eller vedtektsbestemt forkjøpsrett, vil hovedregelen være at denne avklares når stadfestelsen er rettskraftig.

Oppgjør og overtagelse
Overtakelses- og oppgjørsdagen er vanligvis 3 måneder etter at medhjelperen forelegger budet for Tingretten i samsvar med tvangsfullbyrdelsesloven § 11-27. Oppgjør skal skje uavhengig av om boligen er fraflyttet eller ei. Skjer betaling fra kjøper etter oppgjørsdagen, påløper morarenter. Er kjøpesummen betalt, kan medhjelper etter anmodning fra kjøperen, tillate at overtagelse skjer forut for oppgjørsdagen dersom eiendommen er fraveket, eller man får aksept fra hjemmelshaver. Etter at kjøperen er blitt eier overtar han risiko for eiendommen, og må selv sørge for forsikring etc. Eventuell innflytting før utløp av ankefristen skjer for kjøpers risiko. Dersom en anke ikke er avgjort før oppgjørsdagen inntrer, forskyves betalingsplikten. Kjøper må velge mellom å betale kjøpesummen pr. oppgjørsdato eller betale renter i henhold til bestemmelsene i tvangsfullbyrdelsesloven § 11-27 frem til betalingsplikten inntrer.

Saksøktes fraflytting og fravikelse
Når kjøperen er blitt eier, plikter saksøkte og hans husstand å fraflytte eiendommen. Dersom dette ikke skjer, kan kjøperen uten gebyr kreve fravikelse. Kjøper blir dog ansvarlig for eventuelle sideutgifter, som f.eks til bortkjøring og lagring av inventar. Man vil normalt sett være forpliktet til forsvarlig lagring av tidligere eiers eiendeler i 4 uker. Dersom hele eller deler av eiendommen er bortleid, overtar kjøper tidligere eiers rettigheter og forpliktelser iht. leieforholdet.

Tinglyst skjøte
Når kjøperen er blitt eier vil medhjelper, etter fullmakt gitt i budskjema, be Tingretten utstede skjøte og således besørge dette tinglyst på kjøpers vegne. Et tvangssalgsskjøte vil, når det tinglyses i grunnboken, automatisk slette alle pengeheftelser som er tinglyst på eiendommens grunnbokblad, som ikke skal overtas av kjøperen.

Feil og mangler
Når en eiendom tvangsselges er hovedregelen at den selges som den er. Det kan derfor være lurt å være nøye når du besiktiger eiendommen, og kanskje bør du også ha med en bygningskyndig. Reglene i avhendingslova om feil og mangler gjelder ikke, som igjen betyr at mulighetene for å reklamere som kjøper blir vesentlig begrenset. Kjøpet kan ikke heves, men det kan kreves prisavslag dersom:
1) eiendommen ikke er i samsvar med opplysninger om vesentlige forhold gitt av medhjelper,
2) dersom medhjelper har forsømt å gi opplysninger om vesentlige forhold som denne måtte kjenne til og kjøper hadde grunn til å regne med å få,
3) dersom eiendommen er i vesentlig dårligere stand enn kjøper hadde grunn til å regne med, og
4) at disse forholdene antas å ha hatt innvirkning på kjøpet.

Dersom kjøper krever prisavslag iht. årsakene som nevnt, men det ikke oppnås enighet rundt dette, må kjøper gå til søksmål mot den som har fått en del av kjøpesummen som kreves redusert, eller mot impliserte som har utvist skyld. Kjøpesummen må betales selv om det kreves prisavslag, men det kan kreves at den del av summen som rammes av krav om prisavslag ikke utbetales til de berettigede inntil saken er avgjort. Tingretten kan avvise tilbakeholdkrav der de mener kravet er åpenbart grunnløst.

Overstående er basert på hovedreglene i tvangsfull-byrdelseslovens kapittel 12, jfr. kapittel 11. Fremstillingen er ikke uttømmende. Konferer alltid medhjelper ved spørsmål <u>før</u> inngivelse av bud.

Notater

proaktiv.no



Geir Inge Rangøy Johannessen
Eiendomsmegler
902 99 797
geir.johannessen@proaktiv.no

PROAKTIV

Proaktiv Sarpsborg
Postboks 517, 1703 Sarpsborg, 69 12 60 60, borg@proaktiv.no