

PROAKTIV

Originalt tregulv og nytt kjøkken - drømmestart på øvre Grünerløkka.



KØBENHAVNGATA 14C



Våre kontorer

TRØNDELAG

• **Trondheim**
Bassengbakken 4,
7069 Trondheim
Tlf.: 73 99 22 55
trondheim.sentrum@proaktiv.no

• **Heimdal**
Søbstadveien 1, 7088 Heimdal
Tlf.: 72 59 92 40
heimdal@proaktiv.no

• **Moholt**
Brøsetveien 168,
7069 Trondheim
Tlf.: 73 20 26 50
moholt@proaktiv.no

MØRE OG ROMSDAL

• **Ålesund**
Løvenvoldgata 7, 6002 Ålesund
Tlf.: 91 73 83 52
jon@proaktiv.no

VESTLAND

• **Småstrandgt.**
Småstrandgaten 6, 5014 Bergen
Tlf.: 55 36 40 40
proaktiv.bergen@proaktiv.no

• **Sandviken**
Chr. Michelsensgt. 5A, 5012 Bergen
Tlf.: 55 30 32 00
sandviken@proaktiv.no

• **Voss**
Vangsgata 16, 5700 Voss
Tlf.: 56 52 19 50
voss@proaktiv.no

ROGALAND

• **Haugesund**
Haraldsgata 139, 5527 Haugesund
Tlf.: 90 84 36 56
haugesund@proaktiv.no

• **Stavanger**
Løkkeveien 52, 4008 Stavanger
Tlf.: 51 52 75 75
stavanger@proaktiv.no

• **Sandnes**
Langgata 3, 4306 Sandnes
Tlf.: 51 66 88 00
sandnes@proaktiv.no

• **Sola**
Solakrossen 13, 4050 Sola
Tlf.: 98 08 94 03
sola@proaktiv.no

• **Jæren**
Torgvegen 2, 4350 Kleppe
Tlf.: 51 48 22 00
jaeren@proaktiv.no

AGDER

• **Kristiansand**
Fjellgata 4, 4612 Kristiansand
Tlf.: 45 90 91 00
kristiansand@proaktiv.no

OSLO

• **Briskeby**
Løvenskioldsgt. 23, 0260 Oslo
Tlf.: 22 44 24 00
briskeby@proaktiv.no

AKERSHUS

• **Lørenskog**
Rådmann Paulsens gate 28
1461 Lørenskog
Tlf.: 67 90 40 10
lorenskog@proaktiv.no

• **Lillestrøm**
Storgata 5A, 2001 Lillestrøm
Tlf.: 63 80 59 90
lillestrom@proaktiv.no

BUSKERUD

• **Drammen, Lier & Holmestrand**
Albums gate 15, 3016 Drammen
Tlf.: 97 74 42 47
drammen.lier@proaktiv.no

ØSTFOLD

• **Sarpsborg**
Torggata 8, 1707 Sarpsborg
Tlf.: 69 12 60 60
borg@proaktiv.no

TELEMARK

• **Skien**
Prinsessegata 14, 3724 Skien
Tlf.: 35 53 05 50
skien@proaktiv.no



GRÜNERLØKKA

DRØMMESTART PÅ LØKKA! LYS & SJARMERENDE 2R- PERFEKT
FØRSTEGANGSKJØP! - FYRING INKL. - KJØKKEN 2020 - LAV
FELLESgjELD - ROLIG GATE - NÆRHET TIL ALT!

NØKKEL- INFORMASJON



Adresse: Københavngata 14C, 0566 OSLO

Gnr./Bnr./Snr.: Gnr. 227, bnr. 256, snr. 36 i Københavngaten 14 sameie

Prisantydning: 4.450.000,-

Omkostninger: 114.540,-

Andel fellesgjeld: 88.392,-

Totalpris: 4.652.932,-

Boligtype: Eierseksjon

Byggeår: 1930

Rom/soverom: 2/1

BRA: 0 m²

BRA-i: 0 m²

Etasje: 2

Garasje/Parkering: Parkering i gate etter gjeldende bestemmelser. Det er soneparkering/beboerparkering etter gjeldende bestemmelser i området. For denne adressen gjelder Sone D.

Tomt: 1616.8 m²

Felleskostnader pr. mnd.: 3.085,-

Felleskostnader inkl.: Fellesutgifter, renter og avdrag, fyring, trappevask, betjening av fellesgjeld, kommunale avgifter, felles bygningsforsikring, forretningsførsel, drift og vedlikehold m.m.

Energimerke: Energiklasse: Lys grønn E.

INNHold

2	5	6	10
Nøkkelinformasjon	Kontorets side	Nærområdet	Informasjon om boligen
16	56	58	64
Boligen i bilder	Plantegninger	Kjerneinformasjon	Vedlegg
176			
Budskjema			

«ALT SOM ER VERDT Å GJØRE,
ER VERDT Å GJØRES BRA.»

Lord Philip Chesterfield



«Verdifulle kunder
fortjener verdifull
rådgivning.»



Proaktiv Briskeby

Beliggenhet

Vårt kontor ligger sentralt til på Briskeby/Frogner i Oslo Sentrum.

På hjørnet av Briskebyveien og Løvenskiolds gate finner du oss i erverdige lokaler som har huset eiendomsmeglere og banker i en årrekke.

Velkommen til oss!

Adresse:

Løvenskiolds gate 23, 0260 Oslo

Tlf.: 22 24 44 00

E-post: cr@proaktiv.no

Med faglig kompetanse, ydmykhet og nøye planlegging hjelper vi deg med å finne den rette kjøperen som gir den riktige prisen for boligen din.

Proaktiv Properties Briskeby består av 7 eiendomsmeglere og fullmektiger samt to medhjelpere, med til sammen over 45 års erfaring innenfor bruktmarkedet, prosjektmegling, næringsmegling og utleiemegling.

Her finner du svært erfarne og engasjerte meglere, som har hatt gleden av å hjelpe tusenvis av mennesker med å selge og kjøpe bolig. Med fokus på kundens ønsker gjennom hele salgsprosessen tilstreber vi alltid å finne rett kjøper til enhver eiendom.

Alt vi foretar oss, fra første besiktigelse til signering av kontrakt, er nøye gjennomtenkt. Ingen tilfeldigheter får spillerom. Vi varierer plan og trekk fra oppdrag til oppdrag. Det er slik vår erfaring og engasjement kommer til sin rett.

Vi står til enhver tid klare til å hjelpe deg, enten du skal selge eller kjøpe bolig.

Du er alltid velkommen innom for en hyggelig boligprat i Løvenskiolds gate 23 og vi gleder oss til å ta deg i mot!



GRÜNERLØKKA

Kommune: OSLO / Område: GRÜNERLØKKA

Med en ny bolig følger en ny beliggenhet. Du kjøper på mange måter hva området rundt har å by på. Butikker, turområder, avstand til skoler og barnehager, eller studiesteder og kulturelle scener. Bor du riktig - har du det bedre.

Beliggenhet

Københavnsgata 14C har en attraktiv beliggenhet i et urbant og svært populært område på Grünerløkka/Rodeløkka. Her bor du i rolige omgivelser, samtidig som du har kort vei til et levende bymiljø med et rikt utvalg av restauranter, kaféer, parker og servicetilbud. Området er kjent for sin unike kombinasjon av grønne lunger, hyggelige nabolagsgater og et pulserende byliv, noe som gjør dette til et ideelt sted å bo for deg som ønsker både ro og nærhet til alt byen har å by på.

Tur, fritid og rekreasjon

Nærområdet byr på flere flotte parker og rekreasjonsområder. Kun ca. 9 minutters gange fra boligen ligger Birkelunden, et populært samlingspunkt på Grünerløkka med grøntarealer, markeder og arrangementer gjennom året. I kort avstand finner du også Sofienbergparken, omtrent 10 minutters gange unna, som er perfekt for piknik, avslapning og sosiale sammenkomster.



OFFENTLIG TRANSPORT

🚊 Dælenenga Linje 30	2 min 🚶 0.1 km
🚊 Birkelunden Linje 11, 12, 18	7 min 🚶 0.5 km
🚇 Carl Berners plass Linje 5	10 min 🚶 0.7 km
🚊 Tøyen stasjon Linje RE30, R31	19 min 🚶 1.5 km

DAGLIGVARE

Joker Dælenenggata Søndagsåpent	2 min 🚶 0.2 km
Spar Dælenenggata	3 min 🚶

VARER/TJENESTER

🏪 Carl Berner Torg	8 min 🚶
🏪 Vitusapotek Carl Berner	7 min 🚶

SPORT

🏫 Grünerløkka skole Aktivitetshall, ballspill	6 min 🚶 0.5 km
🏫 Hallenhagen Ballspill	6 min 🚶 0.5 km
🏊 Fresh Fitness - Carl Berner	6 min 🚶
🏊 SATS Ringnes Park	9 min 🚶

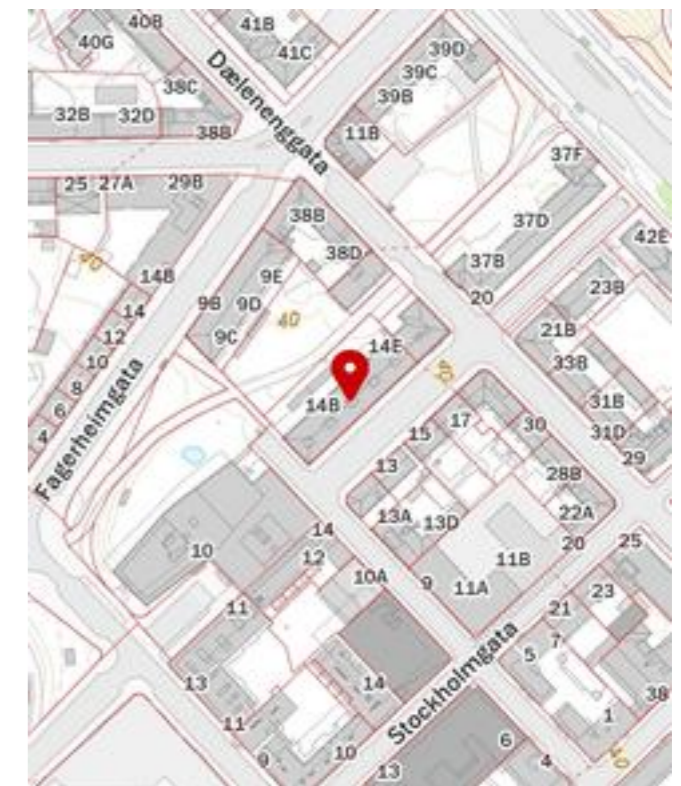
LADEPUNKT FOR EL-BIL

🚗 Stockholmsgata 27 - 11978	3 min 🚶
🚗 Stockholmsgata 27 - 11977	3 min 🚶



Nabolaget ditt!

Stedet du bor blir en del av deg



For den treningsglade finnes det flere treningscentre i området, blant annet SATS Ringnes Park, som ligger i kort gangavstand fra boligen. Her finner du moderne treningsfasiliteter og et bredt treningstilbud. I tillegg ligger Dælenenga idrettspark like i nærheten med fotballbaner og idrettsanlegg. Langs Akerselva går det flotte tur- og sykkelstier gjennom byen, et populært område for både løping, sykling og spaserturer.

Et innblikk i ditt nye nærområde og hva det har å by på.
Passer det dine ønsker og behov?

Butikker og servicetilbud

Grünerløkka er kjent for sitt rike utvalg av restauranter, kaffebarer og spennende spisesteder. I kort avstand finner du populære steder som Tim Wendelboe, Supreme Roastworks, Kaffebrenneriet og Liebling, alle velkjente kaffedestinasjoner i Oslo. Området byr også på et bredt utvalg av restauranter som Villa Paradiso, Delicatessen, Hrimnir Ramen og Sapporo Ramen, samt hyggelige nabolagsbarer og bakerier.

Kun ca. 9 minutters gange fra boligen ligger Ringnes Park med Ringen Kino, butikker og treningssentre. Her finner du også flere restauranter og servicetilbud. I nærområdet finnes flere dagligvarebutikker som Kiwi, Rema 1000, Coop Extra og Joker, noe som gjør hverdagen enkel og praktisk.

Offentlig kommunikasjon

Boligen har svært gode kollektivforbindelser. Fra Birkelunden trikkeholdeplass, omtrent 9 minutters gange unna, går trikkelinjene 11, 12 og 18 med hyppige avganger til sentrum og andre deler av byen.

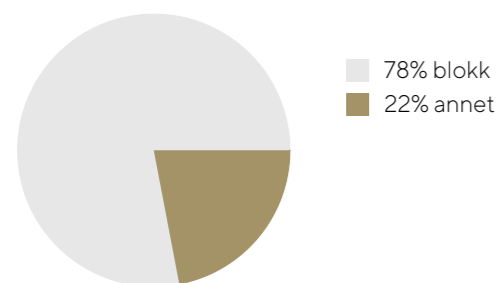


Bussholdeplassen Københavngata ligger ca. 5 minutter fra boligen, hvor blant annet Flybussen til Oslo Lufthavn stopper i tillegg til flere busslinjer. Fra Dælenenga holdeplass, kun ca. 4 minutters gange unna, går buss linje 30, som gir direkte forbindelse til blant annet Nydalen og BI, samt videre mot Bygdøy med flotte badeområder.

Skoler og barnehager

Området har et godt tilbud av både barnehager og skoler. I nærområdet finnes flere kommunale og private barnehager, samt populære grunnskoler i kort avstand. Med bussforbindelsen fra Dælenenga er det også enkel tilgang til BI i Nydalen, noe som gjør området attraktivt både for familier, studenter og unge profesjonelle.

BOLIGMASSE



SKOLER

Grünerløkka skole (1-7 kl.) 538 elever, 23 klasser	7 min 0.5 km
Sagene skole (1-10 kl.) 494 elever, 24 klasser	10 min 0.8 km
Lilleborg skole (1-7 kl.) 276 elever, 21 klasser	12 min 0.9 km
Sofienberg skole (8-10 kl.) 431 elever, 30 klasser	11 min 0.9 km
Bentsebrua skole (8-10 kl.) 227 elever, 16 klasser	18 min 1.5 km
Foss videregående skole 600 elever, 20 klasser	10 min 0.8 km
Hersleb videregående skole	17 min

BARNEHAGER

Konfektfabrikken barnehage (0-5 år) 62 barn	3 min 0.3 km
Hallenparken barnehage (1-6 år) 88 barn	6 min 0.4 km
Barnas Hus barnehage (0-5 år) 183 barn	6 min 0.5 km

Bebyggelse


Området består hovedsakelig av bygårder og noe nyere blokkbebyggelse. Bygård oppført i 1930 i mur- og betongkonstruksjoner etter datidens byggeskikk og metoder.

Adkomst

Se kartfunksjonen i boligannonse eller på eiendommens hjemmeside for veibeskrivelse. Ved å trykke på kartet får du enkelt tilgang til en spesifisert reiserute fra ønsket startdestinasjon til den aktuelle boligen. Det vil bli skiltet med Proaktivs visningsskilt under annonserte visninger.

Barnehage/Skole/Fritid

Leiligheten ligger i kort avstand til både sentrum og Nydalen med blant annet BI. Grünerløkka har et rikelig tilbud av barnehager, skoler, spennende butikker, kaféer, restauranter og et yrende folkeliv.



VELKOMMEN TIL KØBENHAVNGATA 14C

Parkering

Parkering i gate etter gjeldende bestemmelser. Det er soneparkering/beboerparkering etter gjeldende bestemmelser i området. For denne adressen gjelder Sone D.

Priser for beboerparkering i Oslo Kommune i 2026:

- Bensin og dieselbil: kr 3.850,- per år.
- Motorsykkel og moped: kr 1.925,- per år.
- EL-bil: kr 1.300,- per år.
- EL-motorsykkel og EL-moped: kr 650,- per år.

Tomtestørrelse

1616 m²

Beskrivelse av tomt

Tomtearealet er felles for sameiet. Opparbeidet med sykkelparkering, sittegrupper, gjerde, busker og utebelysning.

TAKST OG TILSTAND

Byggemåte

Tilstandsrapporten er en teknisk gjennomgang av boligen og angir bla. eventuelle byggetekniske avvik, konsekvensen av disse, samt kostnadsoverslag på utbedring av avvik som er gitt TG3.

TILSTANDSGRADER:

TG0: Ingen avvik.

TG1: Mindre avvik.

TG2: Vesentlige avvik og mindre avvik som etter NS 3600 gir

TG2.

TG3: Store eller alvorlige avvik.

TGIU: Ikke tilgjengelig for undersøkelse

Av rapporten fremgår TG2 og TG3 som angir avvik fra normal slitasje, høy alder, bygningsdel som må utbedres, beskrivelser av avvik på undersøkte bygningsdeler uten tilstandsgrad mm.

Boligen har fått følgende TG3:

Innvendig > Etasjeskille/gulv mot grunn:

Målt høydeforskjell på over 30 mm gjennom hele rommet.

Tilstandsgrad 3 gis med bakgrunn i standardens krav til godkjente måleavvik. Slike avvik er ikke uvanlige i eldre bygårder som denne, der bjelkelaget ofte har en naturlig nedbøyning mot midten av rommet.

Våtrom > Etasje > Bad > Sluk, membran og tettesjikt:

Det er påvist mangelfull/feil utførelse rundt rørgjennomføringer e.l. som gir fare for fukt i konstruksjonen i våtsone.

Membran kan ikke konstateres (ikke synlig og det foreligger heller ikke dokumentasjon).

Mer enn halvparten av forventet brukstid er passert på membranløsningen.

Sluk har begrenset mulighet for inspeksjon og rengjøring.

Boligen har fått følgende TG2:

Utvendig > Andre utvendige forhold:

Det er ikke utarbeidet Tilstandsanalyserapport, vedlikeholdsplan e.l. for fellesdeler i bygget.

Tekniske installasjoner > Vannledninger:





Mer enn halvparten av forventet brukstid er passert på innvendige vannledninger.

Vannrør av kobber er vurdert til å ha en alder som tilsier at de bør holdes under en viss oppsikt. Eksakt tilstand er vanskelig å fastslå siden slitasje, korrosjon og tæring oppstår for det meste på innsiden av røret og varierer ut fra vannkvaliteten. Det er ikke observert synlige skader eller svekkelser. Usikker restlevetid.

Tekniske installasjoner > Avløpsrør:

Ikke fagmessig festing av avløpsrør under vask på kjøkken.

Tekniske installasjoner > Andre VVS-installasjoner:

Mer enn halvparten av forventet brukstid på VVS installasjoner er oppbrukt.

Radiator og tilhørende røropplegg har passert mer enn 50 % av anbefalt brukstid. Restlevetid er ukjent.

Tekniske installasjoner > Varmtvannstank:

Berederen vurderes moden for utskiftning, med flere risikofaktorer (alder, skadet kappe, indikasjoner på tidligere fukt/korrosjon, gamle slanger og åpen/ufullstendig elektrisk deksel).

Bad > Overflater vegger og himling:

Det ble påvist skader og spukkene fliser.

Bad > Overflater Gulv:

Det er påvist at høydeforskjell fra topp slukrist til gulv/synlig topp membran ved dørterskel er mindre enn 25 mm.

Det er påvist at noen fliser har bom (hulrom under).

Det er påvist avvik i fallforhold til sluk i forhold til krav i forskrift på byggetidspunktet.

Dørterskelen ligger tilnærmet "flush" med gulvflisene på den ene siden. Dette øker risikoen for fuktskader i tilstøtende rom ved lekkasje eller vannsøl.

Bad > Ventilasjon:

Rommet har kun naturlig avtrekk. Det er begrenset tilluftsmuligheter, da dør er plassert lavere enn baderomsgulv, selv om døren har spalte i bunnen, blir åpningen svært liten når døren er lukket.

Kjøkken > Avtrekk:

Det er kun kullfilterventilator på kjøkkenet og heller ikke andre forserte/mekaniske avtrekksløsninger fra kokesonen.

Forhold som åpenbart kan medføre fare for helse, miljø og sikkerhet:

- Det er mangler/skader på røykvarslerutstyr ihht byggt teknisk forskrift på søknadstidspunkt og minst 1985. Dersom søknadstidspunktet er før 15. november 1984 må uansett reglene som da ble innført følges.
- Eiendommen ligger i et flomutsatt område i henhold til kommunedelsplan/NVE.

Tilstandsrapporten er inntatt i salgsoppgaven og inneholder ytterligere informasjon om byggemåte, årsak bak tilstandsgrader, konsekvens og anslag på eventuelle utbedringskostnader. Ettersom kjøper regnes å være kjent med forhold som tydelig fremkommer av tilstandsrapporten oppfordres interessenter til å sette seg grundig inn i rapporten i sin helhet og kontakte bygningssakkyndig ved eventuelle bygningstekniske spørsmål.

Bygningssakkyndig

Andreas Brørvik (befaringsdato: Onsdag, 4. mars 2026)

Sammendrag selgers egenerklæring

2 Er det utført arbeid på bad, vaskerom eller toalettrom?

Svar: JA, 2025 av Ufaglært, skiftet vannlås på vasken på badet.

20 Har det vært skadedyr i fellesområdene til sameiet eller borettslaget?

Svar: JA, Lurer på om det var nevnt noe om mus i kjeller for flere år siden, men ikke hørt eller sett noe selv.

27 Er det utført radonmåling?

Svar: JA, Fikk melding fra styret 26. oktober 2025 om koordinering med leietaker. Dette skulle bli lagt ut 30. oktober. Ikke fått noe informasjon om tallene.



VELKOMMEN INN!

Vi har sett på fasade, uteplasser og tekniske beskrivelser. Nå skal vi inn i boligen og ta for oss alle rom.

Innhold

Leiligheten ligger i byggets 2. etasje og består av: Entré/gang, bad, kjøkken, stue og soverom. I tillegg disponerer leiligheten 1 bod i kjeller på ca. 2,3m², samt en bod på loft på ca. 2,4m² i gulvareal (boden har skråtak)

Areal

Arealene er oppgitt av bygningssakkyndig på grunnlag av NS3940(2023). Eventuelle betegnelser på rom er angitt ut fra faktisk bruk, uavhengig av hva som er godkjent hos bygningsmyndighetene. Vedlagte plantegninger er ikke målbare.

Standard

Velkommen inn i en lys og innbydende entré som gir et godt førsteinntrykk av boligen. Entréen har plass til oppbevaring av yttertøy og sko, og fremstår både praktisk og oversiktlig. Lyse overflater og klassisk tregulv bidrar til en varm og hyggelig atmosfære allerede ved ankomst.

Stue

Stuen er romslig og lys med gode møbleringsmuligheter for både sofagruppe og spiseplass. Store vindusflater slipper inn rikelig med naturlig lys og gir rommet en luftig og behagelig atmosfære. De klassiske tregulvene og de lyse veggflatene bidrar til en varm og harmonisk romfølelse. Rommet oppleves som boligens naturlige oppholdsrom og gir gode rammer for både avslapning og sosiale sammenkomster.

Kjøkken

Kjøkkenet ligger i åpen løsning mot stuen og fremstår moderne og stilrent. Innredningen består av slette, hvite fronter med både over- og underskap som gir gode oppbevaringsmuligheter. Benkeplaten i tre skaper en varm kontrast til den lyse kjøkkeninnredningen, og flislagt vegg over benk gir et praktisk og dekorativt arbeidsområde. Kjøkkenet er utstyrt med integrerte hvitevarer, herunder kjøleskap med frysedel, induksjonstopp, komfyr og oppvaskmaskin. Løsningen gir gode arbeidsflater og er godt tilrettelagt for matlaging i hverdagen.

Soverom

Soverommet fremstår lyst og hyggelig med gode møbleringsmuligheter. Her er det plass til dobbeltseng og tilhørende møblement. Store vindusflater gir godt naturlig lys og bidrar til en rolig og behagelig atmosfære. Rommet har garderobeløsning som gir gode oppbevaringsmuligheter.

Baderom

Badet er funksjonelt innredet med flislagt gulv med varmekabler og flislagte vegger. Rommet er utstyrt med dusjkabinett, servant med underskap, toalett samt opplegg for vaskemaskin. Downlights i himlingen bidrar til god belysning. Badet fremstår praktisk utnyttet og godt tilpasset boligens størrelse.



Oppvarming

Dersom rom for varig opphold ikke har vegg- eller fastmonterte varmekilder ved visning følger dette heller ikke med.

Det gjøres oppmerksom på at megler ikke har innhentet særskilte opplysninger om det finnes pålegg fra brann/feiervesen på eiendommen.

Elektrisk. Varmekabler.

Energimerke

Lys grønn E

Info energiklasse

Alle eiendommer som selges/leies ut skal ha energiattest. Unntak gjelder blant annet for frittstående bygninger med bruksareal mindre enn 50 m². Det er eier som plikter å fremlegge energiattest og er selv ansvarlig for at opplysningene er riktige. For ytterligere informasjon se www.energimerking.no. Dersom eier har energimerket eiendommen vil komplett energiattest fås ved henvendelse til megler. Dersom eier ikke har lagt frem energiattest, og eier etter skriftlig anmodning fra kjøper ikke har lagt frem energiattest før avtale om salg er inngått, kan kjøper få laget en energiattest ved hjelp av ekspert for selgers regning, innen ett år etter at avtale om salg er inngått.



















SOVEROM







KJØKKEN









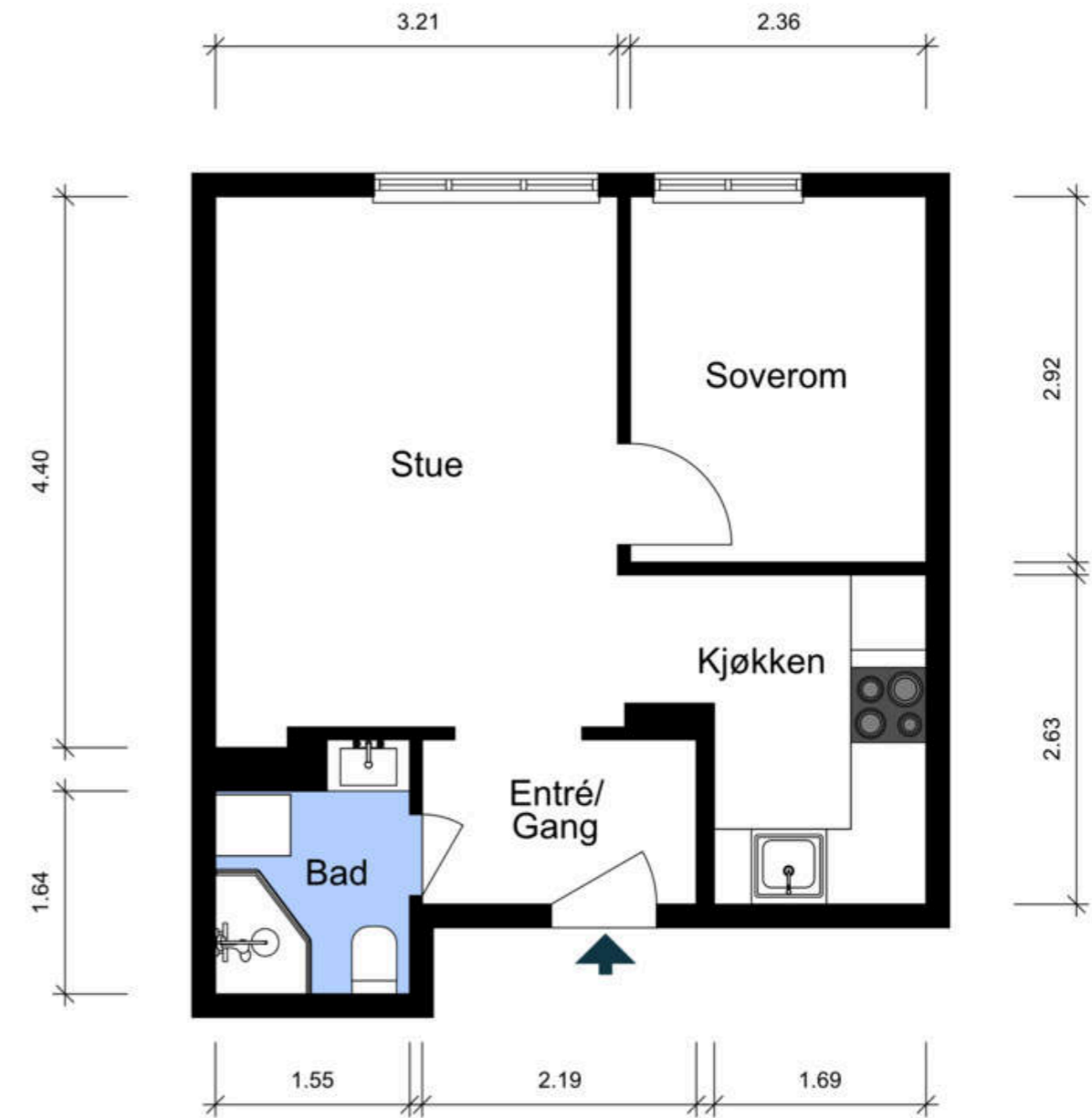
BADEROM







PLANTEGNINGER



Planskissen er ikke i målestokk. Oppgitte mål er innvendig og kan ikke betraktes som nøyaktig. Det tas ikke ansvar for evt. feil.

KJERNEINFORMASJON

SAMEIET / ØKONOMI

Forretningsfører

OBOS Eiendomsforvaltning

Om sameiet

Sameiet består av 102 seksjoner.

Københavngaten 14 Sameie er registrert i Foretaksregisteret i Brønnøysund med organisasjonsnummer 984057563, og ligger i bydel Grunerløkka i Oslo kommune med følgende adresse:

Københavngata 14, med Gårds- og bruksnummer: 227, 256. Forretningsførselen er utført av OBOS. Autorisert regnskapsfører (oppdragsansvarlig) er Miglena Todorova. Sameiets revisor er PWC.

Se vibbo for nyttig informasjon vedrørende ditt nye sameie. Styret kan kontaktes e-postsigurd@monolitteninvest.no Det er to disponible vaskerier som alle beboere kan benytte seg av.

Den enkelte seksjon velger og betaler selv for det TV-tilbudet man ønsker.

Felleskostnader pr. mnd

3.085,-

Felleskostnader inkluderer

Fellesutgifter, renter og avdrag, fyring, trappevask, betjening av fellesgjeld, kommunale avgifter, felles bygningsforsikring, forretningsførsel, drift og vedlikehold m.m.

Andel fellesgjeld

88.392,- per onsdag, 11. mars 2026

Regnskap / Budsjett / Kostnadsøkninger

Regnskapet for 2023 viser følgende:

Samlede driftsinntekter i 2023 var til sammen 3.441.768,-. Driftskonstadene i samme periode var på til sammen kr - 3.312.292,-. Etter beregning av finansinntekter og kostnader endte årsresultatet for 2023 på kr -82.570,-, og fremkommer i årsregnskapet.

Forkjøpsrett

Boligen er ikke beheftet med forkjøpsrett.

Styregodkjennelse

Kjøper av seksjonen må godkjennes av sameiets styre for å ta boligen i bruk. Kjøper bærer selv risikoen for at godkjenning blir gitt og må videreselge boligen for egen regning og risiko dersom styret ikke godkjenner kjøper som ny seksjonseier. Overtakelse, hjemmelsoverføring og oppgjør vil uansett bli gjennomført i henhold til kontrakt. Styregodkjennelse kan ikke nektes uten saklig grunn. Ingen kan eie mer enn to seksjoner i samme sameie.

Dyrehold

Dyrehold er tillatt, under forutsetning av at det ikke er til sjenanse for andre beboere.

Forsikring

Forsikringsselskap Gjensidige forsikring Asa
Polisenummer78992689

Formuesverdi primær

958.397,- for 2024

Formuesverdi sekundær

3.833.586,- for 2024

Info kommunale avgifter

De kommunale avgiftene inkluderer vann-, avløp-, renovasjon- og feiing/tilsynsgebyr. Det kan forekomme variasjoner i avgiftene som følge av forbruk og eventuelle endringer i gebyrer og avgifter.

Kommunale avgifter er inkludert i fellesutgiftene.

Info eiendomsskatt

Det er eiendomsskatt på boliger, fritidsboliger og øvrige eiendommer i kommunen. Beløpet faktureres av kommunen sammen med kommunale avgifter.

Info formuesverdi

Stortinget har vedtatt en ny modell for beregning av formuesverdi for bolig. Den nye utregningsmodellen beregner boligverdier basert på grunnkretser i stedet for kommuner, og skal benyttes fra og med inntektsåret 2026.

Dette kan medføre at markedsverdien settes høyere eller lavere enn tidligere og innebærer at både selger og megler kan benytte tall som ikke nødvendigvis er oppdaterte på tidspunktet for utarbeidelse av salgsoppgaven.

Det tas derfor forbehold om at formuesverdien kan bli endret og eventuelt øke ved endelig fastsettelse i skatteåret.

For primærbolig utgjør formuesverdien 25 % av beregnet eller dokumentert markedsverdi opptil kr 10 000 000, og deretter 70 % av den delen som overstiger dette beløpet. For sekundærbolig utgjør formuesverdien 100 % av beregnet eller dokumentert markedsverdi.

Andre utgifter

Ny eier må belage seg på bl.a. følgende faste løpende kostnader: Strøm, forsikringer og ellers løpende abonnement som TV/Internett etc.

Diverse

Selger bærer risikoen for at kjøper kan få tinglyst skjøte uten heftelser. Alle panthavere har pr salgsstart samtykket i å slette sitt pant. Budaksept og salg er betinget av at det ikke blir tinglyst nye heftelser, som ikke lar seg innfri/slette. Manglende sletting av heftelser kan medføre at handelen ikke lar seg gjennomføre.

Kommentar fellesgjeld

Selskapet har pusset opp Østfasaden. Det ble finansiert med opptak av lån og oppsparte midler. Bestillingsskjema for skiltbestilling/ringeklokke ligger bak husordensreglene Styret utreder salg og utvikling av loftet

OFFENTLIGE FORHOLD

Ferdigattest/Midlertidig brukertillatelse

Det foreligger ikke ferdigattest, men ekspedisjonsdokument datert 1991. Ekspedisjonsdokument er forgjengeren til ferdigattest.

Ekspedisjonsdokumentet er ferdig attestert, og dokumenterer at bygget er registrert lovlig oppført. At ekspedisjonsdokument eksisterer, gir ingen garanti for at bygget er oppført i henhold til tillatelsen og gjeldende regelverk eller at det senere er utført arbeid på bygget som ikke er byggemeldt eller godkjent.

Ferdigattest er en sluttattest fra bygningsmyndighetene om at et søknadspliktig tiltak er ferdigstilt. At evt. ferdigattest / midl. brukstillatelse eksisterer, gir ingen garanti for at det ikke er utført arbeid som ikke er byggemeldt eller godkjent.

Ferdigattest/brukstillatelse datert

Mandag, 13. mai 1991

Tinglyste heftelser og rettigheter

På eiendommen er det tinglyst følgende heftelser og rettigheter som følger eiendommens matrikkel ved overskjøting til ny hjemmelshaver:

301/227/256/36:

26.10.1983 - Dokumentnr: 511499 - Erklæring/avtale
PANTERETT UTEN OPPTRINNSRETT TIL SAMEIET
FOR: NOK 10,000
MED PRIORITET
ETTER 90% AV TAKST BASERT PÅ FORSIKRINGSRÅDETS
REGLER
Gjelder denne registerenheten med flere

31.03.2014 - Dokumentnr: 260777 - Bestemmelse om gjerde
Overført fra: Knr:0301 Gnr:227 Bnr:581
Gjelder denne registerenheten med flere

31.03.2014 - Dokumentnr: 260777 - Bestemmelse iflg. skjøte
Rettighetshaver: Oslo Kommune
Org.nr: 958 935 420
Rett for kommunen til å anlegge og vedlikeholde ledninger m.m.
Bestemmelse om adkomstrett
Med flere bestemmelser
Overført fra: Knr:0301 Gnr:227 Bnr:581
Gjelder denne registerenheten med flere

31.03.2014 - Dokumentnr: 260777 - Bestemmelse iflg. skjøte
Rettighetshaver: Elvia AS
Org.nr: 980 489 698
Bestemmelse om anlegg og vedlikehold av ledninger m.m.
Bestemmelse om adkomstrett
Med flere bestemmelser
Overført fra: Knr:0301 Gnr:227 Bnr:581
Gjelder denne registerenheten med flere

Kjerneinformasjon

26.10.1983 - Dokumentnr: 511499 - Seksjonering
Opprettet seksjoner:
Snr: 36
Formål: Bolig
Sameiebrøk: 365/37460
EIENDOMMEN ER OPPDELT I 102 SEKSJONER

26.08.2013 - Dokumentnr: 708709 - Best. om adkomstrett
Rettighet hefter i: Knr:0301 Gnr:227 Bnr:252 Snr:1
Rettighet hefter i: Knr:0301 Gnr:227 Bnr:252 Snr:2
Rettighet hefter i: Knr:0301 Gnr:227 Bnr:252 Snr:3
Rettighet hefter i: Knr:0301 Gnr:227 Bnr:252 Snr:4
Rettighet hefter i: Knr:0301 Gnr:227 Bnr:252 Snr:5
Rettighet hefter i: Knr:0301 Gnr:227 Bnr:252 Snr:6
Rettighet hefter i: Knr:0301 Gnr:227 Bnr:252 Snr:7
Rettighet hefter i: Knr:0301 Gnr:227 Bnr:252 Snr:8
Rettighet hefter i: Knr:0301 Gnr:227 Bnr:252 Snr:9
Rettighet hefter i: Knr:0301 Gnr:227 Bnr:252 Snr:10
Rettighet hefter i: Knr:0301 Gnr:227 Bnr:252 Snr:11
Gjelder snuhammer.

Gjelder også senere utskilte parseller.

Kan ikke slettes uten samtykke fra Oslo kommune, org. nr 958 935 420

Gjelder denne registerenheten med flere

Regulerings- og arealplaner

Eiendommen er regulert til byggeområde for boliger etter bestemmelsene i S-2255 av 28.07.1977.

Området rundt er regulert til byggeområde for bolig, kontor, forretning, bevertning, byggeområde for industri, uteoppholdsareal, bolig/forretning/barnehage, annen off. eller privat tjenesteyting (treningscenter, legesenter)/kontor/hotell/overnatting, bevertning, gang-/sykkelvei, park m.m. Reguleringsbestemmelser i tilknytning til endret reguleringsplan for Oslo sentrum 32 og indre sone i Oslo kommune med tilhørende endringer i S-2937 av 01.10.1987. (Planen er helt eller delvis opphevet som følge av bystyrets vedtak 23.09.2015, sak 262 (kommuneplan 2015 - Oslo mot 2030 - Smart, trygg og grønn)). For ytterligere opplysninger om regulering, vennligst ta kontakt med megler.

Vei/Vann/Avløp

Eiendommen har adkomst via offentlig vei. Eiendommen er tilknyttet kommunalt ledningsnett via private stikkledninger. Eier er selv ansvarlig for private stikkledninger til bygningen. For private fellesledninger er det normalt solidarisk vedlikeholdsplikt.

Radonmåling

Det gjøres oppmerksom på at det ved utleie er krav til å gjennomføre radonmåling, og at forsvarlige nivåer skal kunne dokumenteres. Kravet gjelder alle typer utleieboliger, inkludert leiligheter og hybler i tilknytning til egen bolig, såfremt det betales husleie. I de tilfeller hvor det ikke er opplyst at selger har kunnskap om eiendommens radonnivå må kjøper som ønsker å leie ut hele eller deler av eiendommen, særskilt være oppmerksom på at de overtar ansvaret for den usikkerheten dette medfører. Se <http://www.nrpa.no> for nærmere

informasjon.

Adgang til utleie

Seksjonseieren disponerer fritt over egen seksjon med de begrensningene som følger av sameieforholdet og eierseksjonsloven, jf. eierseksjonsloven § 24. Seksjonseieren kan fritt selge, pantsette og leie ut sin egen seksjon.

Korttidsutleie av hele boligseksjonen i mer enn 90 døgn årlig er ikke tillatt. Med korttidsutleie menes utleie i inntil 30 døgn sammenhengende. Grensen på 90 døgn kan fravikes i vedtektene og kan i så fall settes til mellom 60 og 120 døgn. Slik beslutning krever et flertall på minst to tredjedeler av de avgitte stemmene på årsmøtet.

Sameiets styre skal underrettes skriftlig om alle overdragelser og leieforhold.

Det er krav til forsvarlige radonnivåer på utleieboliger. I de tilfeller hvor det ikke særskilt er opplyst at selger har kunnskap om eiendommens radonnivå må kjøper som ønsker å leie ut hele eller deler av eiendommen, særskilt være oppmerksom på at de overtar ansvaret for den usikkerheten dette medfører. Se <http://www.nrpa.no> for nærmere informasjon.

Offentligrettslig pålegg

Det gjøres oppmerksom på at megler ikke har innhentet særskilte opplysninger om det finnes pålegg fra brann/feiervesen på eiendommen.

Grunnboksdato

Onsdag, 11. mars 2026

Konsesjon

Eiendommen er ikke konsesjonspliktig

Odelsrett

Det er ikke odel på eiendommen.

PRISANTYDNING INKLUDERT OMKOSTNINGER

Omk. kjøper beskrivelse

4 450 000,00 (Prisantydning)
88 392,00 (Andel av fellesgjeld)

4 538 392,00 (Pris inkl. fellesgjeld)

Omkostninger

113 450,00 (Dokumentavgift)
545,00 (Tinglysningsgebyr pantedokument)
545,00 (Tinglysningsgebyr skjøte)

114 540,00 (Omkostninger totalt)

4 652 932,00 (Totalpris inkl. omkostninger)

Vi gjør oppmerksom på at ovennevnte totalsum er beregnet ut fra kjøpesum tilsvarende prisantydning. Det tas forbehold om endring i gebyrer.

Betalingsbetingelser

Kjøpesum med tillegg av omkostninger skal være disponibelt på meglers klientkonto innen overtagelse. Normalt innebærer dette at fullt oppgjør må være innbetalt på meglers klientkonto senest to virkedager før avtalt overtagelsesdato. Eventuelle vilkår knyttet til innbetalingen, eksempelvis pantedokument som skal tinglyses til fordel for kjøpers bank, må være megler i hende i god tid før overtagelse kan finne sted.

Kjøpesummen skal innbetales fra norsk finansinstitusjon og/eller kjøpers konto i norsk finansinstitusjon. Eventuell egenkapital skal innbetales i én samlet betaling fra kjøpers egen konto i norsk finansinstitusjon.

Det forutsettes at skjøte tinglyses på ny eier. Dersom kjøper ikke ønsker hjemmelsoverføring av eiendommen til seg må det tas forbehold om dette i bud.

Alle eiendomsmeulingsforetak har lovpålagt forsikring av klientmidler begrenset oppad til kr 45 mill. Enkelt saker er forsikret inntil kr 15 mill. Dersom kjøpers låneinstitusjon krever tilleggsforsikring ved omsetning over 15 millioner, må kjøper selv eller dennes låneinstitusjon dekke utgiftene forbundet med dette.

Lovanvendelse

Eiendommen selges etter reglene i avhendingsloven. Salgsoppgaven er basert på de opplysningene selger har gitt til megler, den bygningssakkyndiges tilstandsrapport, samt opplysninger innhentet fra kommunen, Kartverket og andre tilgjengelige kilder. Det er viktig at kjøper setter seg grundig inn i alle salgsdokumentene, herunder salgsoppgave, tilstandsrapport og selgers egenerklæring. Kjøper anses kjent med forhold som er tydelig beskrevet i salgsdokumentene, og slike forhold kan ikke påberopes som mangler. Dette gjelder uavhengig av om kjøper har lest dokumentene. Alle interessenter oppfordres til å undersøke eiendommen nøye, gjerne sammen med fagkyndig før bud inngis. Kjøper som velger å kjøpe usett kan ikke gjøre gjeldende som mangel noe han burde blitt kjent med ved undersøkelsen. Dersom det er behov for avklaringer, anbefaler vi at interessenter rådfører seg med eiendomsmeidler eller egne rådgivere før det legges inn bud.

En bolig som har blitt brukt i en viss tid, har vanligvis blitt utsatt for slitasje og skader kan ha oppstått. Slik bruksslitasje må kjøper regne med, og det kan avdekkes enkelte forhold etter overtakelse som nødvendiggjør utbedringer. Normal slitasje og skader som nødvendiggjør utbedring, er innenfor hva

Kjerneinformasjon

kjøper må forvente og vil ikke utgjøre en mangel. Kjøper og selgers rettigheter og plikter reguleres av avtalen mellom partene, samt informasjonen som har vært tilgjengelig for kjøperen i forbindelse med handelen. Avtalen utfylles av avhendingsloven, og det gjelder ulike avtalevilkår avhengig av om kjøper er forbrukerkjøper eller ikke. Dette er nærmere beskrevet nedenfor.

På grunn av ulike avtalevilkår kan selger vurdere bud fra en som ikke er forbruker, ulikt fra en forbrukers bud. Dersom kjøper ikke er forbruker, er selger sitt mulige mangelsansvar begrenset fordi eiendommen selges «som den er». Selger kan ikke ta «som den er» forbehold ovenfor en forbrukerkjøper. Selv et lavere bud fra en som ikke er forbruker kan foretrekkes fordi begrensningen i mulig mangelsansvar kan ha egenverdi for selger. Selger står fritt til å forkaste eller akseptere ethvert bud, og er for eksempel ikke forpliktet til å akseptere høyeste bud. Budgiver skal i budskjemaet avgi egenerklæring om budgiver er forbruker eller næringsdrivende/person som hovedsakelig handler som ledd i næringsvirksomhet.

Forbrukerkjøp - definisjon: Med forbrukerkjøp menes kjøp av eiendom når kjøperen er en fysisk person som ikke hovedsakelig handler som ledd i næringsvirksomhet.

Forbruker - avtalevilkår: Eiendommen har en mangel dersom den ikke er i samsvar med kravene som følger av avtalen, eller det foreligger brudd på bestemmelsene i avhendingsloven §§ 3-2 til 3-8. Hvis eiendommen ikke er i samsvar med det kjøperen må kunne forvente ut ifra alder, type og synlig tilstand, kan det være grunnlag for mangelskrav. Det samme gjelder hvis det er holdt tilbake eller gitt uriktige opplysninger om eiendommen. Dette gjelder likevel bare dersom man kan gå ut ifra at det virket inn på avtalen at opplysningen ikke ble gitt eller at feil uriktige opplysninger ikke blir rettet i tide på en tydelig måte. Boligen kan ha en mangel etter avhendingsloven § 3-3 dersom det er avvik mellom opplyst og faktisk innvendig areal, forutsatt at avviket er på 2% eller mer og minimum 1 kvm.

Ved beregning av et eventuelt prisavslag eller erstatning må kjøper selv dekke tap/kostnader opptil et beløp på kr. 10 000 (egenandel).

Ikke-forbruker (næringsdrivende) - definisjon: Hvis kjøper er en juridisk person, eller en fysisk person som hovedsakelig handler som ledd i næringsvirksomhet, vil kjøpet ikke anses som et forbrukerkjøp.

Ikke-forbruker - avtalevilkår: Eiendommen har en mangel dersom den ikke er i samsvar med kravene som følger av avtalen. Eiendommen selges «som den er», og selgers ansvar utover det konkret avtalte er da begrenset etter avhendingsloven § 3-9, første ledd andre setning. Avhendingsloven § 3-3 andre ledd fravikes, og hvorvidt boligens arealsvikt utgjør en mangel vurderes etter avhendingsloven § 3-8. Informasjon om kjøpers undersøkelsesplikt, herunder oppfordringen om å undersøke

eiendommen nøye, gjelder også for kjøpere som ikke anses som forbrukere.

En forutsetning for salget er at skjøtet for eiendommen tinglyses på kjøper. Interessenter og kjøper må godta at selger og megler bruker elektronisk kommunikasjon i salgsprosessen.

Dersom kjøper er utenlandsk statsborger kreves det at vedkommende har et såkalt D-nummer til erstatning for norsk personnummer. Rekvirering av D-nummer må sendes Kartverket samtidig med innsending av skjøtet for tinglysing. Skjøtet blir liggende i Kartverket inntil kjøper har fått D-nummeret fra Skatteetaten. Når Kartverket har mottatt D-nummeret fra Skatteetaten, vil skjøtet bli tinglyst umiddelbart. Rekvirering av D-nummer i forbindelse med tinglysing av skjøte vil ofte medføre at oppgjør og utbetaling til selger blir forsinket med noen uker. Kjøper må i disse tilfellene enten ta forbehold i bud om forsinket utbetaling til selger, eller være forberedt på å dekke forsinkelsesrenter til selger. Kontakt ansvarlig megler for informasjon før budgivning.

Opplysningene i salgsoppgaven er godkjent av selger. Alle interessenter oppfordres imidlertid til grundig besiktigelse av eiendommen, gjerne sammen med fagmann før bud inngis.

ØVRIGE KJØPSFORHOLD

Overtakelse

Overtakelse etter avtale med selger. Interessenter oppfordres til å angi ønsket overtakelse i budskjema.

Skjøte sendes for tinglysing i forbindelse med oppgjøret. Oppgjør forutsetter at det er gjennomført overtagelse og at partene har signert en overtakelsesprotokoll og sendt denne til oppgjørsavdelingen slik som avtalt i kontrakt. Det forutsettes at skjøte tinglyses i kjøpers navn. Hvis interessenter mot formodning ikke ønsker tinglysing av skjøte må det tas forbehold om dette i kjøpetilbudet.

Budgivning

Bud kan legges inn på nettannonsen på "gi bud" knappen eller via hjemmesiden. Ved elektronisk budgivning så kan bud legges inn trygt og enkelt med bank-ID. Megler kan også kontaktes for tilsendelse av budkjema og budskjema finnes også i salgsoppgaven.

All budgivning må foregå ved skriftlighet. Ta kontakt med megler dersom det er behov for bistand for å inngi bud.

Eiendomsmegler skal legge til rette for en forsvarlig avvikling av budrunden og kan ikke videreformidle bud med en kortere akseptfrist enn kl. 12.00 første virkedag etter siste annonserte visning. Etter klokken 11:30 anbefaler vi akseptfrist på minimum 30 minutter.

Megler kan ikke formidle bud med forbehold om at budet eller

forbehold i budet skal holdes skjult (hemmelig) for andre budgivere og interessenter.

Megler tar ikke noe ansvar for forsinkelser på ei- eller telenettet. Under budrunden kan akseptfristene kortes inn ved mottakelse av nye bud. Akseptfristen fra kjøper er absolutt. Det betyr at dersom selger velger å akseptere budet, må kjøper meddeles aksept innen utløpet av akseptfristen. Dersom du utsetter inngivelse av bud til tett opp mot akseptfristen er det en reell fare for at eiendommen kan bli solgt før ditt bud fremkommer til megler.

Boligselgerforsikring

Selger har tegnet boligselgerforsikring. Selgers egenerklæringsskjema er vedlegg til dette prospekt. Forsikringsvilkår kan fås ved henvendelse til megler.

Boligkjøperforsikring

Mange kjøpere har anledning til å tegne boligkjøperforsikring. Vedlagt i salgsoppgaven følger informasjon om Boligkjøperforsikring fra Söderberg & Partners. Boligkjøperforsikring er en rettshjølpsforsikring som gir trygghet og profesjonell juridisk hjelp dersom det oppdages uventede feil eller mangler ved boligen de neste fem årene. Les mer om Boligkjøperforsikring i vedlagte materiell eller på <https://www.soderbergpartners.no/eiendom/boligkjoper/>.

Innbo og løsøre

Med mindre annet er uttrykkelig avtalt gjelder NEF's normgivende liste over løsøre og tilbehør, se vedlagt liste til salgsoppgaven. Til orientering er det full avtalefrihet om hva som skal følge med bolig og fritidsbolig ved salg. I de tilfeller det medfølger hvitevarer i handelen, overleveres disse uten noen form for garanti utover leverandørgaranti.

Eier

Martine Karoline Remme

Tilbud på lånefinansiering

Vi bistår gjerne med å etablere kontakt med ulike banker, men vi har ingen fast bankforbindelse som vi benytter. Vi mener at vilkårene i ulike finansinstitusjoner varierer fra kundegruppe til kundegruppe, og kan derfor ikke anbefale en bestemt bank, men hjelper mer enn gjerne med å finne en bank som kan tilby deg gode lånevilkår.

Meglere vederlag

Det er avtalt provisjonsbasert vederlag tilsvarende 0,80% av salgssum. Estimert provisjon kr. 39 900,00 (beregnet av prisantydning inkl. evt. fellesgjeld, minimum kr. 39 900,00). Sum provisjon, vederlag og andre inntekter kr. 93 300,00

Dersom handel ikke kommer i stand eller oppdraget sies opp, har oppdragstaker krav på rimelig vederlag for medgått tid/utført arbeid og avtalte utgifter (utgifter til påløpte visninger, innhenting av opplysninger, markeds pakke og tilrettelegging), samt eventuelle utlegg. Alle priser er inkl. mva.

Proaktiv Gruppen AS og eiendomsmeglingsforetakene som er tilknyttet Proaktiv har samarbeid med forskjellige foretak som tilbyr forbrukerne produkter eller tjenester i forbindelse med et salgsoppdrag. Våre samarbeidspartnere er: Söderberg & Partners AS - formidler av boligkjøperforsikring, Gjensidige - formidler av boligselgerforsikring, Meglerfront - leverandør av digitale oppgjørsskjemaer og overtakelsesprotokoller som også inneholder tilbud til forbruker om tilpassede strøm-, internett- og alarmtjenester, Vend Marketplaces AS og Bomega AS - markeds plasser på nett, Schibsted - markedsføring i SOME, Eiendomsverdi - formidler av nabolagsprofiler. Hvilke produkter/ tjenester kjøper og selger får i forbindelse med oppdraget, kan variere ut fra hvor i landet eiendommen ligger.

Andre forsikringer

Kjøper står selv ansvarlig for å tegne andre nødvendige forsikringer som innboforsikring m.m.

Personopplysningsloven

Vi gjør oppmerksom på at vi lagrer personopplysninger på interessenter, budgivere og kjøpere. Videre opplyser vi at mulighetene for å slette sine personopplysninger er begrenset, som følge av at eiendomsmeglingsforetak har plikt til å oppbevare kontrakter og dokumenter i minst 10 år, iht. eiendomsmeglingsforskriften. Du kan lese om vår behandling av personopplysninger i vår personvernerklæring på <https://proaktiv.no/personvernerklæring>

Hvitvaskingsreglene

Det følger av lov om tiltak mot hvitvasking og terrorfinansiering at meglerforetaket er forpliktet til å foreta kundetiltak av begge parter i handelen. For oppdragsgiver skjer dette i forbindelse med inngåelse av oppdraget, og for kjøper på tidspunkt for kontraktsinngåelse. Dersom slik kundekontroll ikke kan gjennomføres, er meglerforetaket pålagt å avstå fra gjennomføring av oppgjøret. Partene er selv ansvarlig for eventuelle kostnader og ansvar dette kan medføre uten at det kan anføres et kontraktsrettslig ansvar overfor meglerforetaket.

Vedlegg til salgsoppgave

Vedleggene er en del av den komplette salgsoppgaven. Det er viktig at interessenter setter seg godt inn i vedleggene og kontakter megler med eventuelle spørsmål før bud inngis.

Dato salgsoppgave
16.3.2026

VEDLEGG


«Det finnes ingen kunnskap som ikke er verdifull.»

-Edmund Burke


Tilstandsrapport

RAMBOLL

 Boligbygg med flere boenheter

 Københavngata 14 C, 0566 OSLO

 OSLO kommune

 gnr. 227, bnr. 256, snr. 36

Sum areal alle bygg: BRA: 37 m² BRA-i: 34 m²



Befaringsdato: 04.03.2026

Rapportdato: 12.03.2026

Oppdragsnr.: 21409-1053

Referansenummer: OR2045

Foretak: Rambøll Norge AS

Takstingeniør: Andreas Brørvik



RAMBOLL

Rapporten kan brukes i inntil ett år etter befaringsdato, og kan ikke gjenbrukes ved flere boligsalg i denne perioden. Skjer det endringer, oppstår skader også videre på boligen, bør du som selger be om oppdatert rapport.

Rambøll er en global samfunnsrådgiver innen Bygg & arkitektur, Samferdsel & byutvikling, Energi, Vann, Miljø og Management consulting. På verdensbasis har vi totalt 16 000 medarbeidere, lokalisert i 35 land, og i Norge er vi 1600 medarbeidere fordelt på 15 kontorer.

I Rambøll er vi opptatt av å skape inspirerende og bærekraftige løsninger, som skal gi rom for vekst og utvikling, og som er til det beste for kunden, sluttbrukeren og samfunnet omkring.

Vi utfører større og mindre oppdrag for både det offentlige og private.

Vi leverer følgende tjenester: Verditakst, tilstandsvurdering, skadetakst, naturskadetakst, vurdering av skader etter bygge- og anleggsarbeider, byggtermografi, byggeledelse/prosjektledelse, kvalitetsbefaringer, overtakelsesbefaringer, utarbeidelse av vedlikeholdsplaner, annen byggt teknisk rådgivning.

Med våre rapporter skal du føle deg trygg på at du får en objektiv vurdering.

Dette trenger du å vite om tilstandsrapporten



Hva er en tilstandsrapport?

En tilstandsrapport beskriver synlige skader/avvik eller tegn på skader/avvik på boligen. Rapporten fremhever vanligvis ikke positive egenskaper ved boligen.



Hva vurderer en bygningssakkyndig?

Den bygningssakkyndige vurderer boligen ut fra hva man kan forvente av en bygning av samme alder og type. Vurderingen gjøres som regel mot hvordan det var vanlig å bygge og regler som gjaldt da boligen ble oppført (søknadstidspunktet). Forhold som er vanlige for bygningens alder, slik som slitasje etter normal bruk regnes ikke som avvik.



Hva inneholder tilstandsrapporten?

Den bygningssakkyndige undersøker rom og bygningsdeler slik det kommer frem av [Forskrift til avhendingsloven](#). Tilstandsrapporten inneholder bare avvik som den bygningssakkyndige kan se eller kontrollere med enkle hjelpemidler. Det gjøres ikke nærmere undersøkelser slik som åpning av vegger eller andre bygningsdeler. I vegg mot våtrom og rom under terreng kan det borres et hull for å gjøre enkle undersøkelser slik som fuktspøk.

Når du kjøper en brukt bolig

Når du kjøper en brukt bolig, er det viktig å være oppmerksom på at dette ikke kan sammenlignes med å kjøpe en ny bolig. Måten boligen ble bygget på kan være annerledes enn i dag. Bygninger svekkes over tid, og utsettes for slitasje blant annet på grunn av bruk og vær og vind. Mange boliger fornyes helt eller delvis, noen i flere omganger, eller det oppføres tilbygg. Særlig for boliger som er pusset opp eller endret, er det viktig å merke seg at fornyelse av overflater ikke nødvendigvis betyr at bygningsdeler under er forbedret.

Vurdering mot byggeregler

Den bygningssakkyndige vil vurdere boligen mot hvordan det var vanlig å bygge og regler som gjaldt på søknadstidspunktet. Den bygningssakkyndige ser etter avvik som har betydning for og som reduserer boligens funksjon og verdi, og som kommer frem av Forskrift til avhendingslova.

Tilstandsrapporten beskriver ikke hele boligen

BYGNINGSSAKKYNDIGE SER FOR EKSEMPEL IKKE PÅ

- vanlig slitasje og normal vedlikeholdstilstand
- bagatellmessige forhold som ikke påvirker bygningens bruk eller verdi vesentlig
- etasjeskillere
- tilleggbygg slik som garasje, bod, annek, naust også videre
- utvendige trapper
- støttemurer
- skjulte installasjoner
- installasjoner utenfor bygningen
- full funksjonstesting av el- og VVS-installasjoner
- geologiske forhold og bygningens plassering på grunnen
- bygningens planløsning
- bygningens innredning
- løsøre slik som hvitevarer
- utendørs svømmebasseng og pumpeanlegg
- bygningens estetikk og arkitektur
- bygningens lovlighet (bortsett fra bruksendringer, brannceller og forhold som åpenbart kan påvirke helse, miljø og sikkerhet)
- fellesarealer (med mindre boligeier har vedlikeholdsplikt for fellesarealer og dette er kjent for bygningssakkyndig, eller fellesarealet har en særlig tilknytning til boligen).

© iVerdi 2023

Malen til denne rapporten, inkludert standardtekstene fra Verdi er vernet etter åndsverkloven og kan kun benyttes av av kunder hos iVerdi. For andre aktører er eksemplarframstilling av malen og standardtekster, som utskrift og annen kopiering til bruk som grunnlag for tilsvarende rapporter, bare tillatt når det er hjemlet i lov (kopiering til privat bruk, sitat o.l.) eller avtale med iVerdi (<https://iverdi.no/>).

Utnyttelse i strid med lov eller avtale kan medføre erstatnings- og straffansvar.



Rapportansvarlig

Andreas Brørvik

Uavhengig Takstingeniør

andreas.brorvik@ramboll.no

913 95 913

Dette trenger du å vite om tilstandsrapporten

Tilstanden vurderes med ulike tilstandsgrader

Tilstanden gir uttrykk for en gitt forventet tilstand, blant annet vurdert ut fra alder og normal bruk. Ved Tilstandsgrad 0 (TGO) og Tilstandsgrad 1 (TG1) gir den bygningssakkyndige normalt ingen begrunnelse for valg av tilstandsgrad. Grunnen er at bygningen eller bygningsdelen da bare har normal slitasje. Ved skjulte konstruksjoner kan alder alene avgjøre tilstandsgrad. Når bygningssakkyndige anbefaler tiltak, for eksempel utbedringer, må brukeren av rapporten vurdere om tiltakene er nødvendige og lønnsomme. Når den bygningssakkyndige velger tilstandsgrad, baseres vurderingen på faste kriterier som følger av gjeldende bransjestandard for Teknisk tilstandsanalyse ved omsetning av bolig og Forskrift til avhendingslova.



TILSTANDSGRAD 0, TGO: INGEN AVVIK

Bygningsdelen skal være tilnærmet ny, ikke vise tegn på slitasje og det skal være lagt frem dokumentasjon på faglig god utførelse. Det er ingen merknader til delen.




TILSTANDSGRAD 1, TG1: MINDRE AVVIK

Bygningsdelen skal bare ha normal slitasje, og strakstiltak skal ikke anses som nødvendig. Graden kan også brukes når delen er ny, men der dokumentasjon på faglig god utførelse mangler.



TILSTANDSGRAD 2, TG2: VESENTLIGE AVVIK OG MINDRE AVVIK SOM ETTER NS 3600 GIR TG 2

Bygningsdelen skal enten ha feil utførelse, en skade eller symptomer på skade, sterk slitasje eller nedsatt funksjon. Graden gis når bygningsdelen trenger vedlikehold eller tiltak i nær fremtid. Graden skal også brukes når delen er gammel og det er grunn til å varsle om faren for skader på grunn av alderen, eller når det er grunn til å overvåke delen spesielt på grunn av fare for større skader eller følgeskader.



TILSTANDSGRAD 3, TG3: STORE ELLER ALVORLIGE AVVIK

Denne tilstandsgraden brukes ved kraftige tegn på forhold som man må regne med trenger utbedring straks eller innen kort tid. Det er påvist funksjonssvikt eller sammenbrudd.



IKKE UNDERSØKT/IKKE TILGJENGELIG FOR UNDERSØKELSE

Det kan være avvik/skader som ikke er avdekket.

Informasjon om utbedringskostnader

Utbedringskostnadene i rapporten er sjablongmessige anslag basert på observerte forhold som feil, skader eller uregelmessigheter, samt foreslåtte tiltak. Disse anslagene er veiledende, angis i fem intervaller, er basert på generelle erfaringstall, og må ikke forveksles med konkrete pristilbud fra håndverkere eller entreprenører. Faktiske kostnader kan variere betydelig, avhengig av individuelle valg, materialpriser og markedsforhold. For å få en nøyaktig vurdering av utbedringskostnadene anbefales ytterligere undersøkelser og innhenting av flere pristilbud fra kvalifiserte fagfolk. Slike anslag gis for TG3, der dette er mulig.



Tiltak under kr 20 000



Tiltak mellom kr 20 000 – 100 000



Tiltak mellom kr 100 000 – 200 000



Tiltak mellom kr 200 000 – 500 000



Tiltak over kr 500 000

Beskrivelse av eiendommen

Selveierleilighet fra 1930 i boligbygg med flere boenheter. Leiligheten ligger i 2. et. Med adkomst via felles trappeoppgang. Leiligheten fremstår som i normalt god stand alderen tatt i betraktning, med moderne innredning og overflater.

Rapporten inkluderer ikke bygningens klimaskjerm, innvendige og utvendige fellesområder.

Boligbygg med flere boenheter - Byggeår: 1930

UTVENDIG [Gå til side](#)

Boligen har vinduer med karmen og rammer av treverk, utstyrt med to-lags isolerglass. Entrédøren er merket med brannklasse B30 og lydreduksjon 35 dB.

INNSENDIG [Gå til side](#)

Gulvoverflater av: Heltregulv.
Veggoverflater av: Malt tapet og malte slette flater.
Himlingsoverflater av: Malte slette flater og malt panelstruktur.
Det er malte profilerte innvendige dører.

Etasjeskille av: Trebjelkelag.
Det ble foretatt målinger av skjevheter i etasjeskille: Stue 33 mm.

Det ble på tilfeldige steder målt takhøyde i rom: Soverom 253 cm.

Oppvarming: Elektrisk og radiator.

VÅTROM [Gå til side](#)

Badet har flislagt gulv med varme, flislagte vegger, himling med malt, slett flate og downlights.
Det inneholder et vegghengt servantskap med dører, overliggende servant og ett-greps armatur. Over servanten er det speil, lys og stikkontakt.
Dusjkabinettet er plassert i hjørnet, og har dør og vegger av glass med skyvedører.
Rommet har opplegg for vaskemaskin.
Toalettet er gulvmontert.
Avtrekkventil for ventilasjon er plassert i himlingen over toalettet.
Synlige og utenpåliggende vannrør er av kobber, mens avløpsrørene er av plast.

KJØKKEN [Gå til side](#)

Kjøkkenet har en åpen løsning mot stuen. Kjøkkeninnredningen består av slette, hvite fronter og inkluderer benkeskap og overskap. Benkeplatene er utført i heltre. I benkeplaten er det nedfelt oppvaskkum med ett-greps blandebatteri for enkel betjening. I vegg mot stuen er det etablert en integrert hylleseksjon med belysning, som gir mulighet for praktisk oppbevaring. Mellom kjøkkenbenk og overskap er det flislagt sprutsone. Overskapene er utstyrt med lyslist under, og det er montert stikkontakter under overskapene for bruk av kjøkkenapparater. Kjøkkenet er utstyrt med integrerte hvitevarer, herunder kjøleskap med frysedel, komfyr, oppvaskmaskin (smal type) og

induksjonstopp. En vegghengt ventilator montert under overskap, med kullfilter.
Vanninstallasjonen består av plastbaserte vannrør i rør-i-rør-system, mens avløpsrørene er utført i plast.

TEKNISKE INSTALLASJONER [Gå til side](#)

Boligen har en kombinasjon av plast og kobber. Det er avløpsrør av plast.
Boligen har naturlig ventilasjon.
Det er montert radiator på vegg for oppvarming.
Varmtvannstanken er på ca. 120 liter. Den er plassert i benkeskap på kjøkken.
El-anlegg: ikke tilgang til sikringskap. åpent anlegg.

Arealer [Gå til side](#)

Forutsetninger og vedlegg [Gå til side](#)

Lovlighet [Gå til side](#)

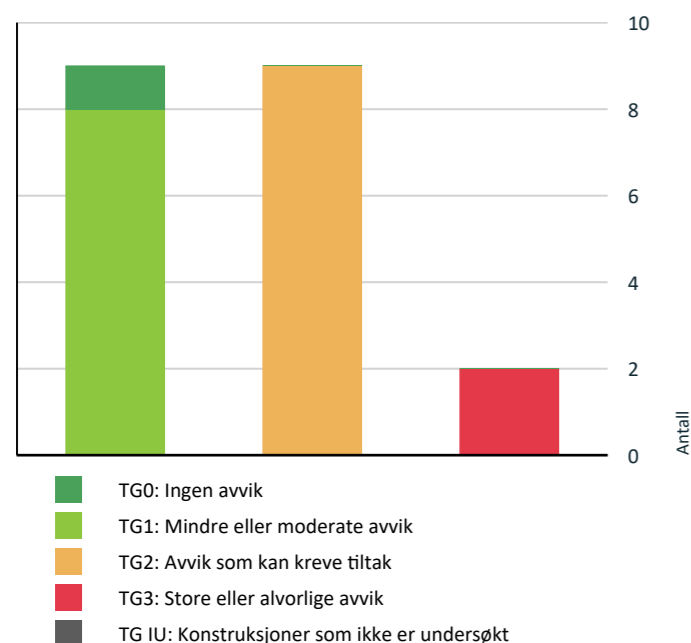
Boligbygg med flere boenheter

- Det foreligger ikke tegninger

Tegninger er ikke fremlagt på befaring. Anbefaler å innhente informasjon hos P.B.E.

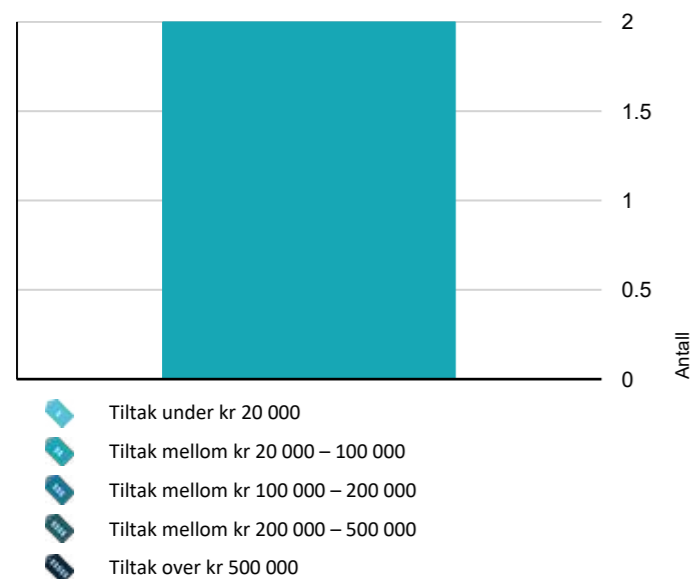
Sammendrag av boligens tilstand

Fordeling av tilstandsgrader



Vil du vite mer om tilstandsgrader? Se side 4.

Anslag på utbedringskostnad



Hva er anslag på utbedringskostnad? Se side 4.

Oppsummering av avvik

Vil du vite mer? Se på rommet eller bygningsdelen senere i rapporten.

Boligbygg med flere boenheter

TG 3 STORE ELLER ALVORLIGE AVVIK

- Innvendig > Etasjeskille/gulv mot grunn** [Gå til side](#)
Målt høydeforskjell på over 30 mm gjennom hele rommet. Tilstandsgrad 3 gis med bakgrunn i standardens krav til godkjente måleavvik.
Det er registrert betydelige skjevheter i både stue og soverom. I stuen ble det målt opptil 33 mm nivåforskjell. Slike avvik er ikke uvanlige i eldre bygårder som denne, der bjelkelaget ofte har en naturlig nedbøyning mot midten av rommet. På soverommet ble det målt 18 mm nivåforskjell.
Kostnadsestimat: 20 000 - 100 000

- Våtrom > Etasje > Bad > Sluk, membran og tettesjikt** [Gå til side](#)
Det er påvist mangelfull/feil utførelse rundt rørgjennomføringer e.l. som gir fare for fukt i konstruksjonen i våtsone.
Membran kan ikke konstateres (ikke synlig og det foreligger heller ikke dokumentasjon).
Mer enn halvparten av forventet brukstid er passert på membranløsningen.
Sluk har begrenset mulighet for inspeksjon og rengjøring.
Det er avvik:
Sluket ligger helt talt inntil veggen. Dette gir vanskelig membranoppbygging og dårlig løsning i overgang gulv-vegg. Utførelsen mellom membran og sluk er uoversiktlig, og det kan følgelig derfor ikke sies at løsningen er fullgod og vannsikker mot lekkasjer.
Det er registrert utette rørgjennomføringer for avløpsrør. Rørene føres direkte ned i gulvet på badet.
Det er hull i vegg i våtsonen (TG3)
Kostnadsestimat: 20 000 - 100 000

TG 2 AVVIK SOM KAN KREVE TILTAK

- Utvendig > Andre utvendige forhold** [Gå til side](#)
Det er ikke utarbeidet Tilstandsanalyserapport, vedlikeholdsplan e.l. for fellesdeler i bygget.
- Tekniske installasjoner > Vannledninger** [Gå til side](#)
Mer enn halvparten av forventet brukstid er passert på innvendige vannledninger.

Sammendrag av boligens tilstand

Vannrør av kobber er vurdert til å ha en alder som tilsier at de bør holdes under en viss oppsikt. Eksakt tilstand er vanskelig å fastslå siden slitasje, korrosjon og tæring oppstår for det meste på innsiden av røret og varierer ut fra vannkvaliteten. Det er ikke observert synlige skader eller svekkelser. Usikker restlevetid.

- Kjøkken > Etasje > Kjøkken > Avtrekk** [Gå til side](#)
Det er kun kullfilterventilator på kjøkkenet og heller ikke andre forserte/mekaniske avtrekksløsninger fra kokesonen.

HELSE, MILJØ OG SIKKERHET

Forhold som åpenbart kan medføre fare for helse, miljø og sikkerhet

- Det er mangler/skader på røykvarslerutstyr ihht byggeteknisk forskrift på søknadstidspunkt og minst 1985. Dersom søknadstidspunktet er før 15.november 1984 må uansett reglene som da ble innført følges. [Gå til side](#)
- Eiendommen ligger i et flomutsatt område i henhold til kommunedelsplan/NVE.

- Tekniske installasjoner > Avløpsrør** [Gå til side](#)
Det er avvik:
Ikke fagmessig festing av avløpsrør under vask på kjøkken.
- Tekniske installasjoner > Andre VVS-installasjoner** [Gå til side](#)
Mer enn halvparten av forventet brukstid på VVS-installasjoner er oppbrukt.
Radiator og tilhørende røropplegg har passert mer enn 50 % av anbefalt brukstid. Restlevetid er ukjent.
- Tekniske installasjoner > Varmtvannstank** [Gå til side](#)
Det er avvik:
Berederen vurderes moden for utskiftning, med flere risikofaktorer (alder, skadet kappe, indikasjoner på tidligere fukt/korrosjon, gamle slanger og åpen/ufullstendig elektrisk deksel).
- Våtrom > Etasje > Bad > Overflater vegger og himling** [Gå til side](#)
Det er avvik:
Det ble påvist skader og spukkene fliser.
- Våtrom > Etasje > Bad > Overflater Gulv** [Gå til side](#)
Det er påvist at høydeforskjell fra topp slukrist til gulv/synlig topp membran ved dørterskel er mindre enn 25 mm.
Det er påvist at noen fliser har bom (hulrom under).
Det er påvist avvik i fallforhold til sluk i forhold til krav i forskrift på byggetidspunktet.
Det er avvik:
Dørterskelen ligger tilnærmet "flush" med gulvflisene på den ene siden. Dette øker risikoen for fuktskader i tilstøtende rom ved lekkasje eller vannsøl.
- Våtrom > Etasje > Bad > Ventilasjon** [Gå til side](#)
Rommet har kun naturlig avtrekk.
Det er begrenset tilluftmuligheter, da dør er plassert lavere enn baderomsgulv, selv om døren har spalte i bunnen, blir åpningen svært liten når døren er lukket.

Tilstandsrapport

BOLIGBYGG MED FLERE BOENHETER



Byggeår
1930

Kommentar
Eiendomsverdi.no

UTVENDIG

TG 1 Vinduer

Beskrivelse

Boligen har vinduer med karmen og rammer av treverk, utstyrt med to-lags isolerglass. Glassene er merket med produksjonskode «1-97», som indikerer at isolerglassene er produsert i 1997.

Vinduene fremstår generelt i normal stand sett opp mot alder og forventet brukslitasje. Det ble ved befarings ikke observert tegn til punkterte glass, råteskader i treverk eller andre vesentlige skader utover det som anses som normalt aldersrelatert vedlikeholdsbehov.

Årstall: 1997

Kilde: Produksjonsår på produkt



Skrapemerke ved vrider på soveromsvindu

TG 1 Dører

Beskrivelse

Entrédøren er merket med brannklasse B30 og lydreduksjon 35 dB. Utvendige side har trestruktur-laminat. Døren er utstyrt med kikkhull og sikkerhetslås. Innvendig er dørbladet malt hvitt og fremstår med normal brukslitasje. Det er registrert løs rosett ved dørhåndtak, som bør etterstrammes. Alder er ikke kjent, men den er skiftet ut innenfor 20 år.

TG 2 Andre utvendige forhold

Vurdering av avvik:

- Det er ikke utarbeidet Tilstandsrapport, vedlikeholdsplan e.l. for fellesdeler i bygget.

Konsekvens/tiltak

- For å lukke avviket iht. NS 3600.2018 må det utarbeides en Tilstandsrapport/vedlikeholdsplan for fellesdeler i bygget. Da dette er opp til borettslag/sameie å rekvirere er kostnadsestimat ikke satt.

Tilstandsrapport

Det bør utarbeides en tilstandsrapport eller vedlikeholdsplan for fellesdeler i bygget. Manglende planlegging og oversikt kan føre til uforutsette utbedringsbehov og økte felleskostnader.

INNENDIG

TG 1 Overflater

Beskrivelse

Gulvoverflater av: Heltregulv.

Veggoverflater av: Malt tapet og malte slette flater.

Himlingsoverflater av: Malte slette flater og malt panelstruktur.

TG 3 Etasjeskille/gulv mot grunn

Beskrivelse

Etasjeskille av: Trebjelkelag.

Det ble foretatt målinger av skjevheter i etasjeskille:

Stue 33 mm.

Det ble på tilfældige steder målt takhøyde i rom:

Soverom 253 cm.

Vurdering av avvik:

- Målt høydeforskjell på over 30 mm gjennom hele rommet. Tilstandsgrad 3 gis med bakgrunn i standardens krav til godkjente måleavvik.

Det er registrert betydelige skjevheter i både stue og soverom. I stuen ble det målt opptil 33 mm nivåforskjell. Slike avvik er ikke uvanlige i eldre bygårder som denne, der bjelkelaget ofte har en naturlig nedbøyning mot midten av rommet. På soverommet ble det målt 18 mm nivåforskjell.

Konsekvens/tiltak

- For å få tilstandsgrad 0 eller 1 må høydeforskjeller rettes opp. Det vil imidlertid sjelden være økonomisk rasjonelt som et enkeltstående tiltak i en bolig som dette. Dersom boligen en gang skal renoveres, kan man vurdere slike tiltak.

For å utbedre skjevhetene må gulvet rettes opp, noe som ofte innebærer omfattende arbeider på bjelkelaget.

Dersom boligen skal renoveres, bør slike tiltak vurderes.

Konsekvensen av å ikke utbedre skjevhetene kan være utfordringer med møblering, redusert bokomfort og i noen tilfeller økt belastning på konstruksjonen.

Kostnadsestimat: 20 000 - 100 000

Tilstandsrapport



Soverom Mp. 2 (18 mm)



Stue Mp. 1 (referansepunkt)



Stue Mp. 2 (33 mm)

TO 1 Innvendige dører

Beskrivelse

Det er malte profilerte innvendige dører.

TO 1 Andre innvendige forhold

Beskrivelse

Oppvarming: Elektrisk og radiator.

VÅTROM

ETASJE > BAD

Generell

Beskrivelse

Badet har flislagt gulv med varme, flislagte vegger, himling med malt, slett flate og downlights.
Det inneholder et vegghegt servantskap med dører, overliggende servant og ett-greps armatur. Over servanten er det speil, lys og stikkontakt.
Dusjkabinettet er plassert i hjørnet, og har dør og vegger av glass med skyvedører.
Rommet har opplegg for vaskemaskin.
Toalettet er gulvmontert.
Avtreksventil for ventilasjon er plassert i himlingen over toalettet.
Synlige og utenpåliggende vannrør er av kobber, mens avløpsrørene er av plast. Stoppekran ligger i luke/rørkasse ved toalettet, der føres også felles rørstammer/stigerør.

Tilstandsrapport



Bad



Bad

ETASJE > BAD

TO 2 Overflater vegger og himling

Vurdering av avvik:


- Det er avvik:

Det ble påvist skader og spukkene fliser.

Konsekvens/tiltak

- Tiltak:


Skadede og sprukne fliser samt skader på flisfuger og hull i vegg bør utbedres for å hindre vanninntrenging i underliggende konstruksjoner, noe som kan føre til fuktskader og soppdannelse.



Sår i flis bak servantskap



Sprekk i flis



Sprekk i flis



Hull i fliser bak servantskap/dør.

ETASJE > BAD

TO 2 Overflater Gulv

Beskrivelse

Det er målt ca. 20 mm høydeforskjell fra flisgulv ved terskel til fremside av dusjkabinett.

Vurdering av avvik:

- Det er påvist at høydeforskjell fra topp slukrist til gulv/synlig topp membran ved dørterskel er mindre enn 25 mm.

Tilstandsrapport

- Det er påvist at noen fliser har bom (hulrom under).
- Det er påvist avvik i fallforhold til sluk i forhold til krav i forskrift på byggetidspunktet.
- Det er avvik:

Dørterskelen ligger tilnærmet "flush" med gulvflisene på den ene siden. Dette øker risikoen for fuktskader i tilstøtende rom ved lekkasje eller vannsøl.

Konsekvens/tiltak

- Til tross for avviket i fall/høydeforskjell til sluk, vil gulvet fortsatt kunne lede vann mot sluket, men med redusert effektivitet. Dette kan potensielt øke risikoen for vannansamling i enkelte områder av badet.

Tiltak:

- Gjennomføre ytterligere undersøkelser og foreta utbedring av skade.
- Selv om bom eller hull i gulvet ikke alltid er et umiddelbart problem, bør det overvåkes nøye for eventuell utvikling i sprekker i flisfuger e.l. oppstår. Dette må en foreta tiltak for, for å begrense utviklingen.

Etablering av høydeforskjell eller oppkant ved dørterskelen (for eksempel ved å heve terskelen eller bygge en diskret oppkant på baderomssiden) bør gjennomføres for å hindre at vann renner ut i tilstøtende rom ved lekkasje eller vannsøl.

Tiltaket bør vurderes i sammenheng med eventuell oppgradering av våtrommet, slik at løsning og tettesjikt blir helhetlig og forskriftsmessig utført. Manglende tiltak øker risikoen for fuktskader i tilstøtende konstruksjoner.

ETASJE > BAD

TG 3 Sluk, membran og tettesjikt

Vurdering av avvik:

- Det er påvist mangelfull/feil utførelse rundt rørgjennomføringer e.l. som gir fare for fukt i konstruksjonen i våtsone.
- Membran kan ikke konstateres (ikke synlig og det foreligger heller ikke dokumentasjon).
- Mer enn halvparten av forventet brukstid er passert på membranløsningen.
- Sluk har begrenset mulighet for inspeksjon og rengjøring.
- Det er avvik:

Sluket ligger helt talt inntil veggen. Dette gir vanskelig membranoppbygging og dårlig løsning i overgang gulv-vegg. Utførelsen mellom membran og sluk er uoversiktlig, og det kan følge derfor ikke sies at løsningen er fullgod og vannsikker mot lekkasjer.

Det er registrert utette rørgjennomføringer for avløpsrør. Rørene føres direkte ned i gulvet på badet.

Det er hull i vegg i våtsonen (TG3)

Konsekvens/tiltak

Tiltak:

- Løsningen/utførelsen rundt rørgjennomføringer gir fare for fukt inn i konstruksjoner.
- Konsekvensen er at det kan oppstå fuktskader i konstruksjonen bak overflatematerialet. Vann kan trenge inn gjennom utette rørgjennomføringer og forårsake fuktskader ved fukttilførsel gjennom enten bruksvann eller lekkasjevann.
- Tilgang til sluk må bedres både for inspeksjon og rengjøring.
- Andre tiltak:
- Overvåk tilstanden jevnlig. For å få tilstandsgrad 0 eller 1 må tettesjiktet skiftes ut, men tidspunktet for når dette er nødvendig er vanskelig å si noe om.
- Det er viktig å merke seg at levetiden til en membran varierer basert på kvalitet, installasjon og bruk. Eldre membraner kan bli sprø og sprekke opp, noe som fører til at de mister sin vanntettende funksjon. Dette kan resultere i vannlekkasjer gjennom vegger og gulv og fuktskader.
- Når sluket har begrenset tilgang, er det vanskelig å rengjøre sluket og å inspisere den for å oppdage skader i membranen/fuger rundt sluket, som er avgjørende for å forhindre lekkasjer.

Sluket bør flyttes eller det må etableres en fagmessig løsning som sikrer tett overgang mellom gulv og vegg, for å redusere risikoen for lekkasjer og skjulte fuktskader i konstruksjonen.

Utette rørgjennomføringer må tettes forskriftsmessig for å hindre fuktvandring og påfølgende skader i gulv og vegg.

Hull i vegg i våtsonen må utbedres snarest for å opprettholde våtrommets tetthet og forhindre fuktskader.

Kostnadsestimat: 20 000 - 100 000

Tilstandsrapport



Avløpt fra vaskemaskin



Avløp fra servant



Sluk under dusjkabinett



Hull i vegg

ETASJE > BAD

TG 1 Sanitærutstyr og innredning

Beskrivelse

Det er noe svelling i bunn av skapdører, men dette er malt over og vurderes kun som kosmetisk.



Noe svelling i bunn av skapdører

ETASJE > BAD

TG 2 Ventilasjon

Vurdering av avvik:

- Rommet har kun naturlig avtrekk.

Det er begrenset tilluftsmuligheter, da dør er plassert lavere enn baderomsgulv, selv om døren har spalte i bunnen, blir åpningen svært liten når døren er lukket.

Konsekvens/tiltak

- Mekanisk avtrekk bør etableres.

Det bør etableres bedre tilluftsmuligheter til rommet, for eksempel ved å øke spalten under døren eller vurdere alternative løsninger. Begrenset tilluft kan føre til dårlig ventilasjon, økt fuktbelastning og risiko for mugg- og fuktskader.

Tilstandsrapport



Spalte i dørbord.



Ventil i himling over toalett.



Begrenset luftespalte når døren er lukket.

ETASJE > BAD

Tilleggende konstruksjoner våtrom

Beskrivelse

Hulltaking er ikke foretatt da det var mulig å gjennomføre fuktmålinger via inspeksjonsluke ved toalett, dette er nære dusjsonen.

RF og temperatur er målt.

Fuktmåling i treverk er utført med isolerte målepinner i tilgjengelig treverk/endeved.

Det er også utført fuktøk i overflater.

Måleresultater vurderes som tilfredsstillende.

Det presiseres at fuktmålinger ikke stiller noen garanti utover de områder som faktisk er målt/vurdert.



RF Måling av relativ luftfuktighet i veggkonstruksjon via inspeksjonsluke/rørkasse



KJØKKEN

ETASJE > KJØKKEN

Tilstandsrapport

TO 1 Overflater og innredning

Beskrivelse

Kjøkkenet har en åpen løsning mot stuen. Kjøkkeninnredningen består av slette, hvite fronter og inkluderer benkeskap og overskap. Benkeplatene er utført i heltre. I benkeplaten er det nedfelt oppvaskkum med ett-greps blandeblender for enkel betjening.

I vegg mot stuen er det etablert en integrert hylleseksjon med belysning, som gir mulighet for praktisk oppbevaring. Mellom kjøkkenbenk og overskap er det flislågt sprutsone. Overskapene er utstyrt med lyslist under, og det er montert stikkontakter under overskapene for bruk av kjøkkenapparater.

Kjøkkenet er utstyrt med integrerte hvitevarer, herunder kjøleskap med frysedel, komfyr, oppvaskmaskin (smal type) og induksjonstopp. En vegghengt ventilator montert under overskap, med kullfilter.

Vanninstallasjonen består av plastbaserte vannrør i rør-i-rør-system, mens avløpsrørene er utført i plast.

Det er ikke registrert installert lekkasjestopper eller komfyrvakt. Det anbefales å undersøke nærmere om det foreligger krav til slike sikkerhetsinstallasjoner i forbindelse med oppgraderingen av kjøkkenet.

ETASJE > KJØKKEN

TO 2 Avtrekk

Beskrivelse

Det er kjøkkenventilator med kullfilter.

Vurdering av avvik:

- Det er kun kullfilterventilator på kjøkkenet og heller ikke andre forserte/mekaniske avtrekksløsninger fra kokesonen.

Konsekvens/tiltak

- Om mulig bør det etableres mekanisk/forsert avtrekk ut fra kokesonen.

Det bør etableres mekanisk eller forsert avtrekk fra kokesonen for å sikre tilstrekkelig ventilasjon. Manglende avtrekk kan føre til dårlig luftkvalitet, økt fuktbelastning og risiko for kondens- og luktproblemer i boligen.

TEKNISKE INSTALLASJONER

TO 2 Vannledninger

Beskrivelse

Boligen har en kombinasjon av plast og kobberør.

Vurdering av avvik:

- Mer enn halvparten av forventet brukstid er passert på innvendige vannledninger.

Vannrør av kobber er vurdert til å ha en alder som tilsier at de bør holdes under en viss oppsikt. Eksakt tilstand er vanskelig å fastslå siden slitasje, korrosjon og tæring oppstår for det meste på innsiden av røret og varierer ut fra vannkvaliteten. Det er ikke observert synlige skader eller svekkelser. Usikker restlevetid.

Konsekvens/tiltak

- Anlegget må sjekkes av fagperson, som må utføre eventuelle tiltak på anlegget.

Vannrørene bør følges opp med jevnlig kontroll for å avdekke eventuelle skader eller lekkasjer, da alder og usikker restlevetid medfører økt risiko for plutselige vannskader. Ved oppgradering av våtrom anbefales det å vurdere utskiftning av eldre kobberør for å redusere risikoen for fremtidige lekkasjer.

TO 2 Avløpsrør

Beskrivelse

Det er avløpsrør av plast.

Vurdering av avvik:

- Det er avvik:

Ikke fagmessig festing av avløpsrør under vask på kjøkken.

Konsekvens/tiltak

- Tiltak:

Tilstandsrapport

Avløpsrørene under kjøkkenvasken bør festes på en fagmessig måte for å unngå bevegelse og belastning på rørskjøter. Mangelfull festing kan føre til lekkasjer og vannskader på omkringliggende konstruksjoner.

1 TG 1 Ventilasjon

Beskrivelse

Boligen har naturlig ventilasjon.

1 TG 2 Andre VVS-installasjoner

Beskrivelse

Det er montert radiator på vegg for oppvarming.

Vurdering av avvik:

- Mer enn halvparten av forventet brukstid på VVS-installasjoner er oppbrukt.

Radiator og tilhørende røropplegg har passert mer enn 50 % av anbefalt brukstid. Restlevetid er ukjent.

Konsekvens/tiltak

- Andre tiltak:

Det anbefales å vurdere utskifting eller nærmere kontroll av radiator og tilhørende røropplegg, da disse har passert mer enn 50 % av forventet brukstid. Konsekvensen av å ikke gjennomføre tiltak kan være økt risiko for lekkasjer eller funksjonssvikt.

1 TG 2 Varmtvannstank

Beskrivelse

Varmtvannstanken er på ca. 120 liter. Den er plassert i benkeskap på kjøkken.

Vurdering av avvik:

- Det er avvik:

Berederen vurderes moden for utskifting, med flere risikofaktorer (alder, skadet kappe, indikasjoner på tidligere fukt/korrosjon, gamle slanger og åpen/ufullstendig elektrisk deksel).

Konsekvens/tiltak

- Tiltak:

Varmtvannsberederen bør skiftes ut grunnet alder, skadet kappe, indikasjoner på tidligere fukt/korrosjon, gamle slanger og åpen/ufullstendig elektrisk deksel.

Dersom tiltak ikke iverksettes, er det økt risiko for vannlekkasje, elektrisk feil og følgeskader på omkringliggende konstruksjoner.



Varmtvannsbereider i hjørnet under kjøkkenbenk

Elektrisk anlegg

Tilstandsrapport

Dette er en forenklet kontroll begrenset til de spørsmål og undersøkelser som forskrift til avhendingslova (tryggere bolighandel) § 2-18 inneholder. Dette kan ikke sammenlignes med en kontroll utført av offentlig myndighet (Det lokale eltilsyn) eller registrert elektrovirksomhet, og en bygningssakkyndig har verken kompetanse eller lov til å foreta en slik kontroll.

Tilstanden er vurdert ut fra den forenklede og begrensede kontrollen som forskriften inneholder. El-anlegget kan ha feil og mangler som en slik forenklet undersøkelse ikke vil avdekke. Vær derfor oppmerksom på denne risikoen, og søk videre veiledning eller få en fullstendig kontroll utført av registrert elektrovirksomhet.

Beskrivelse

El-anlegg, ikke tilgang til sikringsskap. åpent anlegg.

Avvik: stue og soverom
(felles gang)

- Foreligger det eltilsynsrapport de siste 5 år, og det er ikke foretatt arbeid på anlegget etter denne, utenom retting av eventuelle avvik i eltilsynsrapport (dvs en el-tilsynsrapport uten avvik)?

Nei

Spørsmål til eier

- Når ble det elektriske anlegget installert eller sist gang totalt rehabilitert (årstall)? Med totalt rehabilitert menes fullstendig utskiftet anlegg fra inntakssikring og videre.

Ukjent.

- Er alle elektriske arbeider/anlegg i boligen utført av en registrert elektroinstallasjonsvirksomhet?

Ukjent

- Er det elektriske anlegget utført eller er det foretatt tilleggsarbeider på det elektriske anlegget etter 1.1.1999?

Ukjent

- Foreligger det kontrollrapport fra offentlig myndighet – Det Lokale Eltilsyn (DLE) eller eventuelt andre tilsvarende kontrollinstanser med avvik som ikke er utbedret eller kontrollen er over 5 år?

Nei

- Forekommer det ofte at sikringene løses ut?

Ukjent

- Har det vært brann, branntilløp eller varmgang (for eksempel termiske skader på deksler, kontaktpunkter eller lignende) i boligens elektriske anlegg?

Ukjent

Generelt om anlegget

- Er det tegn til at det har vært termiske skader (tegn på varmgang) på kabler, brytere, downlights, stikkontakter og elektrisk utstyr? Sjekk samtidig tilstanden på elektrisk tilkobling av varmtvannsbereider, jamfør eget punkt under varmtvannstank

Nei

- Er der synlig defekter på kabler eller er disse ikke tilstrekkelig festet?

Ja

Inntak og sikringsskap

- Er det tegn på at kabelinnføringer og hull i inntak og sikringsskap ikke er tette, så langt dette er mulig å sjekke uten å fjerne kapslinger?

Ukjent

- Finnes det kursfortegnelse, og er den i samsvar med antall sikringer?

Ukjent

- Foreta en helhetsvurdering av det elektriske anlegget, dets alder, allmenne tilstand og fare for liv og helse. Bør det elektriske anlegget ha en utvidet el-kontroll?

Ja På bakgrunn av alder, påviste avvik og lite informasjon, anbefales det å gjennomføre en kontroll av det elektriske anlegget.

Tilstandsrapport



(Felles gang): Løse ledninger uryddig opplegg, utenfor inngangsdør



Soverom: Usikret kobling



Stue: Dimmer mangler deksel



Sikringskapp i felles trappeoppgang. (ikke tilgang på befaringstidspunkt)

FORHOLD SOM ÅPENBART KAN MEDFØRE FARE FOR HELSE, MILJØ OG SIKKERHET

Dette punkt inneholder tydelige og lett synlige forhold ved boligen som åpenbart kan påvirke helse, miljø og sikkerhet, og som bygningssakkyndige har oppdaget. Terskelen for hva som anses som åpenbart er høy, og det utføres ikke undersøkelser med sikte på å avdekke slike forhold. Punktet omfatter ikke skjulte eller ikke-synlige forhold, tekniske vurderinger eller forhold som krever spesialundersøkelser. Forhold vurderes etter byggeteknisk forskrift på befaringstidspunktet.

Helse, miljø og sikkerhet

Vurdering av avvik:

- Det er mangler/skader på røykvarslerutstyr ihht byggeteknisk forskrift på søknadstidspunkt og minst 1985. Dersom søknadstidspunktet er før 15.november 1984 må uansett reglene som da ble innført følges.
- Eiendommen ligger i et flomutsatt område i henhold til kommunedelsplan/NVE.

Konsekvens/tiltak

- Innhent nytt røykvarslerutstyr.

Arealer, byggetegninger og brannceller

Standard gjeldende fra 01.01.2024

Arealmålinger og arealoppsett er basert på Norsk standard 3940:2023 Areal- og volum-beregninger av bygninger. Arealet gjelder for tidspunktet da boligen ble målt

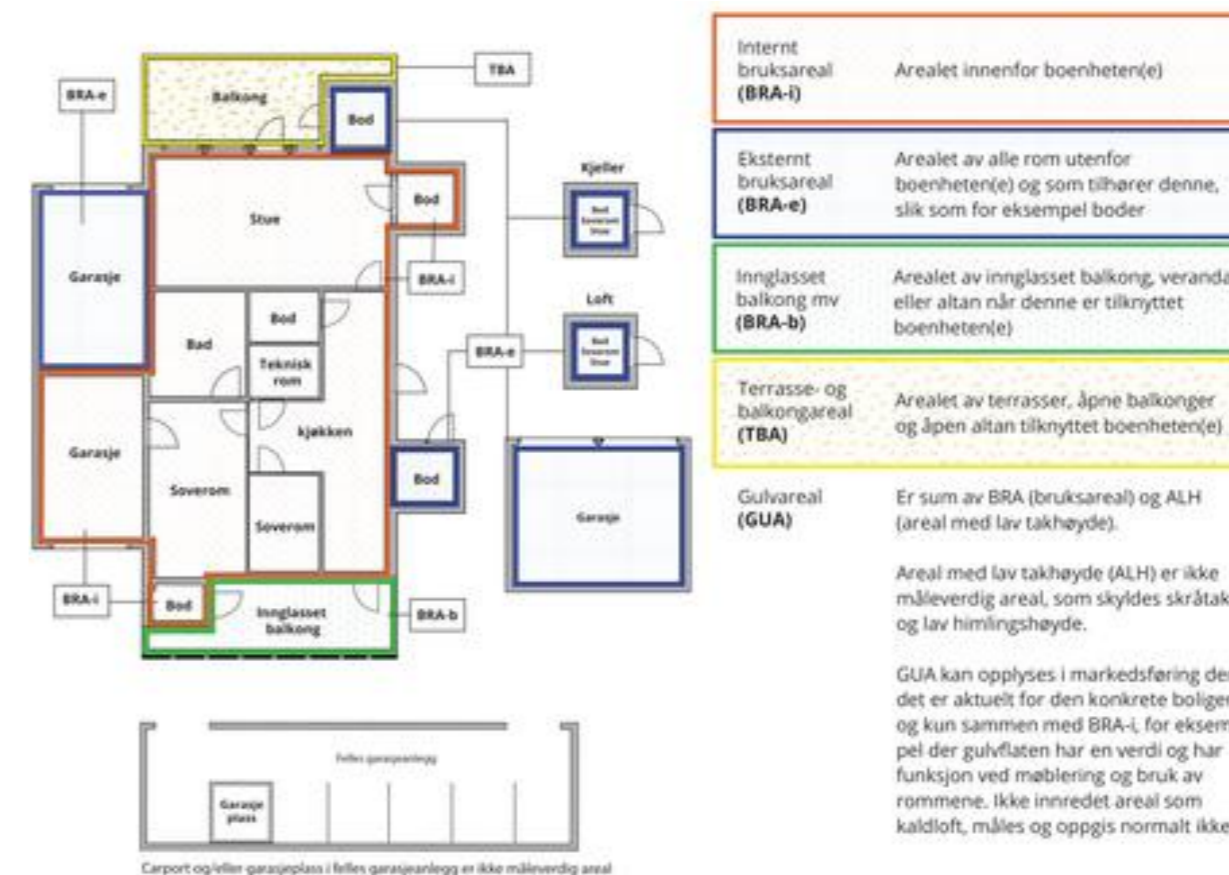
Hva er måleverdig areal?

Arealet i rommet må ha minst 1,90 m fri høyde over gulvet og minst bredde på 0,60 m. Et loft med skråtak vil for eksempel bare få registrert målbart areal der høyden er minst 1,90 m og bredden minst 0,60 m. Rommet må ha dør eller luke og gangbart gulv.

Hva er bruksareal?

BRA = BRA-i + BRA-e + BRA-b

Bruksarealet for bygningen er bruttoarealet minus arealet som opptas av yttervegger.



Arealet kan ikke alltid fastsettes nøyaktig

Arealet kan være komplisert eller umulig å måle opp nøyaktig fordi det er vanskelig å fastslå tykkelsen på innervegger, skjevheter i og utforming av bygningsskonstruksjoner som karnapp, buer og vinkler som ikke er rette, åpne rom over flere etasjer og så videre.

Eiendommens markedsverdi kan ikke baseres på en matematisk beregning basert på antall kvadratmeter opplyst i rapporten. Opplysninger om areal kan altså ikke alene benyttes for å beregne eiendommens verdi.

Den bygningssakkyndige kan avdekke eventuelle bruksendringer og avvik i branncelleinndeling

Den bygningssakkyndige ser på byggetegninger hvis de er tilgjengelige og dette er en del av oppdraget, og vurderer bruken av boligen opp mot tegningene. Hvis den bygningssakkyndige avdekker at en bolig ikke ser ut til å være delt opp i brannceller etter kravene i byggeteknisk forskrift på befaringstidspunktet, skal det opplyses om dette.

Reglene om bruksendring og brannceller kan være kompliserte. Søk videre faglige råd om rapporten ikke gir deg svar. Den bygningssakkyndige kan ikke vurdere og svare på alle spørsmål, og kan heller ikke vite om kommunen kan gi unntak for kravene som gjelder. [Vil du vite mer?](#)

Om brannceller

En branncelle er hele eller avgrensede deler av en bygning hvor en brann fritt kan utvikle seg uten at den kan spre seg til andre bygninger eller andre deler av bygningen i løpet av en fastsatt tid.

Om bruksendring

Bruksendring er å endre bruken av et rom fra en tillatt bruk til en annen. Dette kan kreve søknad og tillatelse, for eksempel hvis du endrer et rom fra bod til soverom eller arbeidsrom, eller hvis du endrer en bolig til to separate boliger.

Rom for varig opphold har krav til takhøyde, romstørrelse, rømningsvei og lysforhold som må være oppfylt. Du kan søke kommunen om unntak for kravene, men kan ikke regne med å få unntak for krav som går på helse og sikkerhet, for eksempel krav til rømningsvei.

Bruksendring som krever godkjenning, og som ikke er søkt bruksendret, er ulovlig. Kommunen kan etter plan- og bygningsloven kapittel 32 forfølge overtredelser. Kommunen kan pålegge deg å avslutte den ulovlige bruken, eventuelt å rette eller tilbakeføre rommet til godkjent bruk.

Arealer

Boligbygg med flere boenheter

Etasje	Bruksareal BRA m ²			SUM	Terrasse- og balkongareal (TBA)
	Internt bruksareal (BRA-i)	Eksternt bruksareal (BRA-e)	Innglasset balkong (BRA-b)		
Etasje	34	3		37	
SUM	34	3			
SUM BRA	37				

Romfordeling

Etasje	Internt bruksareal (BRA-i)	Eksternt bruksareal (BRA-e)	Innglasset balkong (BRA-b)
Etasje	Gang, gang, bad, kjøkken, stue, soverom		

Kommentar

Målbart areal utgjør 33,8 m².

Det følger med en bod i kjeller og en bod på loft. Bod i kjeller er på ca 2,7 m². bod på loft er ikke måleverdig, men den har et gulvareal på ca. 3 m²

Lovlighet

Byggetegninger

Det foreligger ikke tegninger

Kommentar: Tegninger er ikke fremlagt på befaring. Anbefaler å innhente informasjon hos P.B.E.

Befarings - og eiendomsopplysninger

Befaring

Dato	Til stede	Rolle
04.3.2026	Andreas Brørvik	Takstingeniør
	Nøkkelbefaring	

Matrikkeldata

Kommune	gnr.	bnr.	fnr.	snr.	Areal	Kilde	Eieforhold
301 OSLO	227	256		36	0 m ²	IKKE OPPGITT (Ambita)	Ikke relevant

Adresse

Kjøbenhavnsgata 14 C

Hjemmelshaver

Remme Martine Karoline

Eiendomsopplysninger

Beliggenhet

Kjøbenhavnsgata 14C ligger attraktivt, urbant og populært område på Grünerløkka/Rodeløkka.

Adkomstvei

Kommunal vei.

Tilknytning vann

Eiendommen er tilknyttet offentlig vannforsyning via private stikkledninger.

Tilknytning avløp

Eiendommen er tilknyttet offentlig avløpsnett via private stikkledninger.

Regulering

Eiendommen ligger i et område regulert til sentrumsformål, dvs. bolig, forretning og kontor.

Om tomten

Tomten er relativt flat med asfaltert gangvei foran inngangspartiet. Sykkelboder, grøntareal med div prydbusker og sittegrupper

Kilder og vedlegg

Dokumenter

Beskrivelse	Dato	Kommentar	Status	Sider	Vedlagt
Egenerklæring	23.02.2026		Gjennomgått	7	Nei

Revisjoner

Versjon	Ny versjon	Kommentar
1	12.03.2026	Endelig rapport 12.03

For gyldighet på rapporten se forside

Forutsetninger

Tilstandsrapportens avgrensninger

STRUKTUR OG REFERANSENIVÅ

• Rapporten baserer seg på krav i forskrift til avhendingslova (tryggere bolighandel). Rapportens struktur, metode og begrepsbruk følger i hovedsak Norsk Standard NS 3600:2018 (teknisk tilstandsanalyse ved omsetning av bolig), samt Takstbransjens retningslinjer for arealmåling når det gjelder fordeling mellom P-areal og S-areal.

• Bygningssakkyndig er ikke ansvarlig for tilbakeholdt eller uriktig informasjon, som har betydning for tilstandsvurderingen. Rapporten beskriver avvik, det vil si en tilstand som er dårligere enn referansenivået. Rapporten vil normalt ikke fremheve positive sider ved boligen ut over det som fremgår av tilstandsgradene.

• For anbefalte tiltak ved TG2 og TG3 må du vurdere om tiltakene er nødvendige og lønnsomme. Hva det vil koste å utbedre rom eller bygningsdeler vil avhenge av registrerte avvik og tiltak som kommer frem i rapporten. Anslaget er gitt på generelt grunnlag basert på prisintervaller. Anslaget må ikke forveksles med en konkret vurdering og tilbud fra en entreprenør eller håndverker. Utbedringskostnadene vil også avhenge av personlige preferanser og markedspris på materialer og tjenesteyter.

• Vurdering mot byggeregler
Den bygningssakkyndige vil vurdere boligen mot hvordan det var vanlig å bygge og regler som gjaldt på søknadstidspunktet. Noen rom og bygningsdeler slik som bad og vaskerom, og forhold som gjelder sikkerhet mot brann, rekkverk og trapper osv., vil den bygningssakkyndige vurdere mot dagens regelverk. Etter dagens regelverk vil disse kunne få en tilstandsgrad 2 eller 3 uten at det nødvendigvis er krav om at avviket må utbedres.

PREISERINGER

Tilstandsrapporten gjelder hovedbygget. Tilleggsbygninger, som for eksempel garasje, gis kun en enkel beskrivelse.

Avvik er vurdert ut fra tekniske forskrifter på godkjenningstidspunktet for bygget. Noen bygningsdeler er vurdert etter gjeldende teknisk forskrift på befaringstidspunktet. Dette gjelder blant annet:

i. våtrom (bad, vaskerom) og andre fuktutsatte rom

ii. forhold knyttet til brann, rømming, sikkerhet, for eksempel rekkverkshøyder/åpninger, ulovlige bruksendringer, brannceller osv.

• For skjulte konstruksjoner, som vann og avløp uten dokumentasjon, er kvalitet og alder vurdert.

• Fastmonterte installasjoner, for eksempel innfelt belysning og høyttalere, skal ikke demonteres for å sjekke dampsperrer bak. Dette er av hensyn til bygningssakkyndiges kompetanse og risikoen for skade.

• Kontroll av fukt i konstruksjonen ved hulltaking i bad og vaskerom (våtrom), rom under terreng (kjelleretasje, underetasje og sokkeletasje) eller andre bygningsdeler, skal skje etter eiers aksept. Hulltaking av våtrom og rom under terreng kan i visse tilfeller unnlates (ref. forskrift til avhendingslova).

• Kontroll av romfunksjoner for P-ROM blir bare utført når det ikke

foreligger godkjente og byggemeldte tegninger, eller når tegninger ikke stemmer med dagens bruk.

• Bygningssakkyndig gir en forenklet vurdering av branntekniske forhold og elektriske installasjoner i boligen hvis det er mer enn fem år siden siste el-tilsyn. Ved behov for grundigere undersøkelser, kan bygningssakkyndig anbefale boligkjøper ta kontakt med offentlige myndigheter eller en kvalifisert elektrofaglig fagperson.

TILLEGGSENDERSØKELSER

Etter avtale med eier kan tilstandsanalysen utvides til også å omfatte tilleggsundersøkelser utover minimumskravet i forskriften.

BEFARINGEN

Rapporten gir en vurdering av byggverk og bygningsdeler som bygningssakkyndig har observert, og som fremkommer av forskrift til avhendingslova. Rapporten er likevel ingen garanti for at det ikke kan finnes skjulte feil, skader og mangler. NS 3600:2018 (teknisk tilstandsanalyse ved omsetning av bolig) har undersøkelsesnivå 1 til 3, hvor nivå 1 er det laveste og basert på visuell observasjon. Rapporten er basert på undersøkelsesnivå 1, med noen få unntak: våtrom og rom under terreng.

I praksis betyr dette at:

• befaringen skal begrenses til kun visuelle observasjoner på tilgjengelige flater uten fysiske inngrep (f.eks. riving).

• flater som er skjult av snø eller på annen måte ikke er tilgjengelig eller skjult, blir ikke kontrollert.

• det blir ikke utført funksjonsprøving av bygningsdeler, som isolasjon, piper, ventilasjon, elektrisk anlegg, osv.

• det gis ikke en vurdering av boligens tilbehør, hvite- og brunevarer og annet inventar. Dette gjelder også integrert tilbehør.

• inspisering av yttertak er basert på det som er synlig, normalt på innsiden fra loftet og utvendig fra stige/bakkenivå. I en del situasjoner er det ikke sikkerhetsmessig forsvarlig å undersøke taket fra utsiden, og da vil vurderingen være basert på alder og materialer.).

• stikkprøvetakninger er tilfeldig valgt og kan innebære kontroll under overflaten med spiss redskap eller lignende.

UTTRYKK OG DEFINISJONER

• Referansenivå: kravet til bygningsdelen eller rommet på byggetidspunktet.

• Tilstand: byggverkets eller bygningsdelens tekniske, funksjonelle eller estetiske status på et gitt tidspunkt.

• Symptom: forhold som gir indikasjon på hvilken tilstand et byggverk eller en bygningsdel befinner seg i. Benyttes ved beskrivelse av avvik og alder.

• Skadegjørere: i hovedsak råte, sopp og skadedyr.

• Fuktsøk: overflatesøk med egnet søkeutstyr som fuktindikator eller visuelle observasjoner.

Forutsetninger

•Fuktmåling: måling av fuktinnhold i materiale eller i bakenforliggende konstruksjon ved bruk av egnet måleutstyr, blant annet hammerelektrode og pigger.

•Hulltaking: boring av hull for inspeksjon og fuktmåling i risikoutsatte konstruksjoner, primært i tilstøtende vegger til bad, utforede kjellervegger og eventuelt i oppforede kjellergulv.

•Normal slitasjegrad: forventet slitasje av materiale i overflaten som er basert på enkle visuelle observasjoner. Kan vurderes sammen med bygningsdelens alder.

•Forventet gjenværende brukstid: anslått tid et byggverk eller en del av et byggverk vil kunne tjene sitt formål (NS 3600:2018, termer og definisjoner punkt 3.9).

AREALBEREGNING FOR BOENHETER

•Areal fastsettes etter Forskrift til avhendingsloven og Norsk Standard 3940 Areal- og volum-beregninger av bygninger fra 2023.

•Areal oppgis i hele kvadratmeter i rapporten, og gjelder for det tidspunkt oppmålingen fant sted.

•Bruksareal (BRA) er det måleverdige arealet som er innenfor omsluttete vegger målt i gulvhøyde (bruttoareal minus arealet som opptas av yttervegger). I tillegg til gulvhøyde gjelder regler om fri bredde for at arealet skal være måleverdig, med betydning for BRA av for eksempel loft med skråtak. BRA består av internt bruksareal (BRA-i), eksternt bruksareal (BRA-e) og innglasset balkong mv (BRA-b). Terrasse- og balkongareal (TBA) opplyses der tilstandsrapporten skal benyttes i boligomsetningen og der det er aktuelt. I tillegg kan gulvareal (GUA) og areal med lav takhøyde (ALH) opplyses sammen med BRA der det er aktuelt og en del av oppdraget. Rom skal ha atkomst og gangbart gulv for å kunne regnes som BRA/måleverdig areal.

•Arealet måles og oppgis dersom arealet oppfyller krav til måleverdighet, slik som at arealet må ha minst en bredde på 0,6m og minst en høyde på 1,9 m osv. Et rom kan være i strid med teknisk forskrift og mangle godkjenning hos kommunen for den aktuelle bruken, uten at dette får betydning for om arealet måles og oppgis i tilstandsrapporten. Når arealet måles tas det ikke hensyn til om arealet er lovlig oppført eller om bruken er lovlig, bruksendringer, lysforhold eller andre sikkerhetsmangler.

•Eiendommens markedsverdi kan ikke baseres på en rent matematisk beregning i forhold til antall kvadratmeter opplyst i rapporten. Opplysninger om areal kan altså ikke alene benyttes for beregning av eiendommens verdi.

•Rom som ligger utenfor boenheten, men som eier har påvist og/eller opplyst at tilhører boenheten, er oppmålt og inkludert i BRA-e. Det er ikke fremvist dokumentasjon på at rommet tilhører boenheten, med mindre dette er angitt særskilt. Rom utenfor boenheten kan omdisponeres av borettslaget/sameiet og dette kan påvirke boligens BRA. Vær oppmerksom på at NS 3940:2023 og eierseksjonsloven har ulik definisjon av fellesareal. Ved arealmåling gjelder NS 3940:2023 som definerer fellesareal slik: "Delen av bygning som brukes av to eller flere bruksenheter eller til bygningens forvaltning, drift eller vedlikehold.

•Se øvrig informasjon om areal i rapporten, Norsk Standard 3940 (2012 og 2023) og veiledningen til disse.

Verdi, takstingeniøren og takstforetaket behandler personopplysninger som takstingeniøren trenger for å kunne utarbeide rapporten. Personvernerklæring med informasjon om bruk av personopplysninger og dine rettigheter finner du her [Personvernerklæring - iVerdi](#)

Takstmann tar forbehold om oppståtte endringer av tilstand etter befaring. Alle TG. og kommentarer er gitt etter tilstand på befaringsdatoen. Alle målinger, fuktsøk ol. Er de faktiske forholdene på befaringsdatoen. Det påpekes at takstmann ikke har elektrofaglig kompetanse, selvom om elektriske installasjoner er vurdert i rapporten.

Det er selgers plikt at opplysninger om utført arbeide/oppgradering som selger skulle ha vist eller må kjenne til fremkommer. Selger har også lest igjennom utkast til rapporten å kontrollert for feil/mangelfulle opplysninger før rapporten blir publisert i salgsoppgraden.

Egenerklæring

Københavngata 14C, 0566 OSLO

23 Feb 2026

Informasjon om eiendommen

Adresse	Postadresse	Enhetsnummer
Københavngata 14C	Københavngata 14C	

Opplysninger om selger og salgsobjekt

Er boligen en del av et sameie, aksjeselskap eller borettslag?

Ja Nei

Driver du med omsetning eller utvikling av eiendom?

Ja Nei

Når kjøpte du boligen?

19.06.2023 kl 08:43 (overtakelsesprotokollen)

Har du selv bodd i boligen?

Ja Nei

Når og hvor lenge har eieren bodd i boligen? Hvis det er lengre perioder eieren ikke har bodd i boligen er det fint om du oppgir dette. Her kan du også oppgi annen relevant informasjon om eierskapet.

Fra overtakelse t.o.m. 31.07.2025

Informasjon om eksisterende husforsikring

Fremtind Forsikring AS-70

Informasjon om selger

Selger

Remme, Martine Karoline

Forbehold

Selger tar spesifikt forbehold om feil og mangler som er beskrevet i egenerklæringskjemaet.

Boligkjøper anses å kjenne til forholdene som er omtalt i dette egenerklæringskjemaet. Disse forholdene kan ikke gjøres gjeldende som feil eller mangler senere.

Boligkjøper oppfordres til å selv undersøke eiendommen grundig.



Våtrom

1 Har det vært feil på bad, vaskerom eller toalettrom?

Ja Nei, ikke som jeg kjenner til

2 Er det utført arbeid på bad, vaskerom eller toalettrom?

Ja Nei, ikke som jeg kjenner til

2.1.1 Navn på arbeid

Nytt arbeid

2.1.2 Årstall

2025

2.1.3 Hvordan ble arbeidet utført?

Faglært Ufaglært

2.1.7 Fortell kort hva som ble gjort av ufaglærte

Kun skifting av vannlås på vasken på badet

Tak, yttervegg og fasade

3 Har det lekket vann utenfra og inn, eller er det sett andre tegn til fukt?

Ja Nei, ikke som jeg kjenner til

4 Er det utført arbeid på tak, yttervegg, vindu eller annen fasade?

Ja Nei, ikke som jeg kjenner til

Kjeller

5 Har sameiet eller borettslaget hatt problemer med fukt, vann eller oversvømmelse i kjeller eller underetasje?

Ja Nei, ikke som jeg kjenner til

6 Har boligen kjeller, underetasje eller andre rom under bakken?

Ja Nei

7 Er det observert vann eller fukt i kjeller, krypkjeller eller underetasje?

Ja Nei, ikke som jeg kjenner til

8 Er det utført arbeid med drenering?

Ja Nei, ikke som jeg kjenner til



Elektrisitet

9 Har det vært feil på det elektriske anlegget?

Ja Nei, ikke som jeg kjenner til

10 Er det utført arbeid på det elektriske anlegget?

Ja Nei, ikke som jeg kjenner til

Rør

11 Har eiendommen privat vannforsyning (ikke tilknyttet det offentlige vannettet), septik, pumpekum, brønn, avløpskvern eller liknende?

Ja Nei, ikke som jeg kjenner til

12 Har det vært feil på utvendige eller innvendige avløpsrør eller vannrør?

Ja Nei, ikke som jeg kjenner til

13 Er det utført arbeid på utvendige eller innvendige avløpsrør eller vannrør?

Ja Nei, ikke som jeg kjenner til

Ventilasjon og oppvarming

14 Er det eller har det vært nedgravd oljetank på eiendommen?

Ja Nei, ikke som jeg kjenner til

15 Har det vært feil på varmeanlegg eller ventilasjonsanlegg?

Ja Nei, ikke som jeg kjenner til

16 Er det utført arbeid på varmeanlegg eller ventilasjonsanlegg?

Ja Nei, ikke som jeg kjenner til

Skjevheter og sprekker

17 Er det tegn på setningsskader eller sprekker i for eksempel grunnmur eller fliser?

Ja Nei, ikke som jeg kjenner til

18 Har det vært feil eller gjort endringer på ildsted eller pipe?

Ja Nei, ikke som jeg kjenner til



Sopp og skadedyr

19 Har det vært skadedyr i boligen eller andre bygninger på eiendommen?

Ja Nei, ikke som jeg kjenner til

20 Har det vært skadedyr i fellesområdene til sameiet eller borettslaget?

Ja Nei, ikke som jeg kjenner til

Hva slags skadedyr og hva var omfanget?

Lurer på om det var nevnt noe om mus i kjeller for flere år siden, men ikke hørt eller sett noe selv.

21 Har det vært mugg, sopp eller råte i boligen eller andre bygninger på eiendommen?

Ja Nei, ikke som jeg kjenner til

22 Har det vært mugg, sopp eller råte i sameiet eller borettslaget?

Ja Nei, ikke som jeg kjenner til

Planer og godkjenninger

23 Mangler boligen eller andre bygninger brukstillatelse eller ferdigattest for søknadspliktige tiltak?

Ja Nei, ikke som jeg kjenner til

24 Har du bygd på eller gjort om kjeller, loft eller annet til boligrom?

Ja Nei

25 Selges eiendommen med utleiedel som leilighet, hybel eller lignende?

Ja Nei

26 Er utleiedelen godkjent til beboelse av kommunen?

Ja Nei Vet ikke

27 Er det utført radonmåling?

Ja Nei, ikke som jeg kjenner til

Når ble målingen utført og hva ble måleverdiene?

Fikk melding fra styret 26. oktober 2025 om koordinering med leietaker. Dette skulle bli lagt ut 30. oktober. Ikke fått noe informasjon om tallene.

28 Er det andre forhold av betydning eller sjananse for eiendommen eller nærområdet?

Ja Nei, ikke som jeg kjenner til

29 Foreligger det planer eller bestemmelser som kan medføre endringer av felleskostnader eller fellesgjeld?

Ja Nei, ikke som jeg kjenner til

30 Er sameiet eller borettslaget involvert i konflikter av noe slag?

KØBENHAVNGATA 14C



Ja Nei, ikke som jeg kjenner til

Andre opplysninger

31 Har ufaglærte utført arbeid som normalt bør utføres av faglærte? Du trenger ikke gjenta noe du allerede har nevnt.

Ja Nei, ikke som jeg kjenner til

32 Har du andre opplysninger om boligen eller eiendommen utover det du har svart?

Ja Nei, ikke som jeg kjenner til

Boligselgerforsikring

Boligen selges med boligselgerforsikring

En boligselgerforsikring gir trygghet for selger og kjøper, og kan dekke feil og mangler som enten ikke er opplyst om eller det ikke var kjennskap til da salget ble gjennomført.


Forsikringen er tegnet i Gjensidige Forsikring ASA

Forsikringsnummer 17616610

Egenerklærings skjema

Name: Remme, Martine Karoline
Date: 2026-02-23

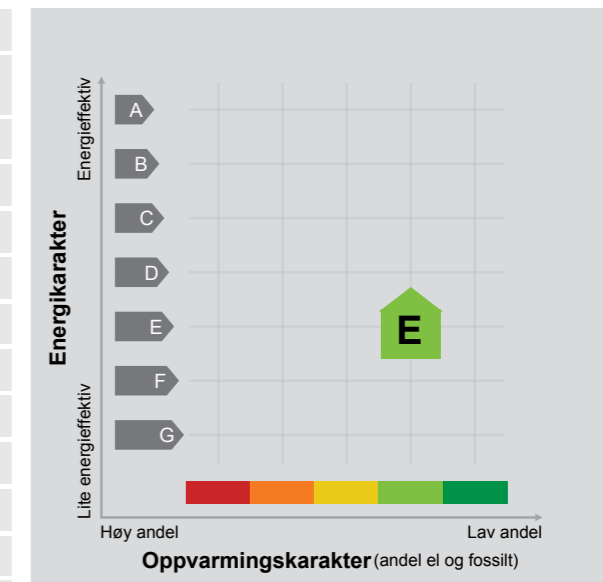
Identification

 Remme, Martine Karoline



Energiattest for flerboligbygg

Attesten gjelder	Energiattester SAMEIET KØBENHAVNGATEN 14
Antall registrerte enheter	12
Postnummer	0566
Sted	OSLO
Kommunenavn	Oslo
Gårdsnummer	227
Bruksnummer	256
Seksjonsnummer	—
Andelsnummer	—
Festenummer	—
Bygningsnummer	80564376
Merkenummer	Energiattest-2025-231923
Dato	13.12.2025
Innmeldt av	OBOS Prosjekt AS



Energimerket angir boligens energistandard. Energimerket består av en energikarakter og en oppvarmingskarakter, se i figuren. Energimerket symboliseres med et hus, hvor fargen viser oppvarmingskarakter, og bokstaven viser energikarakter.

Energikarakteren angir hvor energieffektiv boligen er, inkludert oppvarmingsanlegget. Energikarakteren er beregnet ut fra den typiske energibruken for boligtypen. Beregningene er gjort ut fra normal bruk ved et gjennomsnittlig klima. Det er boligens energimessige standard og ikke bruken som bestemmer energikarakteren. A betyr at boligen er energieffektiv, mens G betyr at

boligen er lite energieffektiv. En bolig bygget etter byggeforskriftene vedtatt i 2010 vil normalt få C.

Oppvarmingskarakteren forteller hvor stor andel av oppvarmingsbehovet (romoppvarming og varmtvann) som dekkes av elektrisitet, olje eller gass. Grønn farge betyr lav andel el, olje og gass, mens rød farge betyr høy andel el, olje og gass. Oppvarmingskarakteren skal stimulere til økt bruk av varmepumper, solenergi, biobrensel og fjernvarme.

Om bakgrunnen for beregningene, se www.enova.no/energimerking.

Målt energibruk

Brukeren har valgt å ikke oppgi målt energibruk.

Proaktiv Properties AS
Proaktiv Briskeby v/Ida-Amalie Larsen
Løvenskioldsgate 23, 0260 OSLO
E-post: ial@proaktiv.no

Deres ref.: 1000260033 . Vår ref.: 6055-1-036

Dato: 23.02.2026

Megleropplysninger

Boligselskap: Københavngaten 14 Sameie
Organisasjonsnr: 984057563
Seksjonseier: Remme, Martine Karoline
Medeier:
Leilighetsnummer: 036
Adresse: Københavngata 14 C, 0566 OSLO
Seksjonsnummer: 36
Gnr. 227
Bnr. 256

Opplysninger om boligselskapet:

- Forkjøpsrett: Nei
- Styregodkjenning: Ja
- Forsikret hos: Gjensidige Forsikring Asa- polisnummer 78992689.
- Mulighet for individuell nedbetaling på hele eller deler av fellesgjeld: Nei
- Sikringsordning: Nei
- Selskapets vedtekter kan inneholde bestemmelser om styregodkjenning ved overdragelse og/eller bruksoverlating, samt eventuelt andre bestemmelser/begrensninger av betydning. Se også selskapets husordensregler for eventuelle bestemmelser om husdyrhold og lignende.
- Månedlige felleskostnader som ikke er spesifiserte, dekker boligselskapets driftskostnader. For ytterligere spesifisering, vennligst se regnskapet i årsrapporten.
- Påkostninger/utbedringer i boligselskapet: Se årsrapporten.
- Vi gjør oppmerksom på at innkallingen kan gjelde for et møte som ikke er avholdt. Protokoll må eventuelt etterbestilles. Vi tar forbehold om at regnskapet blir godkjent av årsmøte.

Felleskostnadene inkluderer fyring. Kun gateparkering. Selskapet har pusset opp Østfasaden. Det ble finansiert med opptak av lån og oppsparte midler. Bestillingsskjema for skiltbestilling/ringeklokke ligger bak husordensreglene Styret utreder salg og utvikling av loftet.

Selskapets totale lån og vilkår:

Bank: OBOS-banken AS
Lånenr.: 98208454722
Lånetype: Annuitetslån
Rentesats: 6,95%
Restsaldo: 0,00
Innfrielsesdato: 30.05.2030
Type rente: Flytende rente
Terminer i året: 12
Administrasjonsavtale: Nei

Bank: OBOS-banken AS
Lånenr.: 98208513591
Lånetype: Annuitetslån
Rentesats: 6,95%
Restsaldo: 0,00
Innfrielsesdato: 28.02.2055
Type rente: Flytende rente
Terminer i året: 12
Administrasjonsavtale: Nei

Bank: OBOS-banken AS
Lånenr.: 98208621327

Lånetype: Annuitetslån
Rentesats: 6,30%
Restsaldo: 9 027 953,00
Innfrielsesdato: 30.07.2055
Type rente: Flytende rente
Terminer i året: 12
Administrasjonsavtale: Nei

Vi gjør oppmerksom på at vi kan ha mottatt varsel om renteendring eller nye lån som ikke er iverksatt pr dags dato.

Økonomiske opplysninger om leiligheten:

Totalt felleskostnader pr. Månedlig intervall: 3 085,50,-

Herav:

	Pr. dags dato	Evt. fremtidig endring:
Renter og avdrag	834,90	
Felleskostnader	2 250,60	

Ved oppgjør bes megler ta kontakt med OBOS Innbetalingservice per tlf. 22 86 56 25 eller e-post restanseforesporsel@obos.no for å få oppgitt eventuelle utestående felleskostnader/andre heftelser iht. boligselskapets legalpant. Selger er ansvarlig for felleskostnadene i overtakelsesmåneden, med mindre overtakelsen skjer den 1. i måneden. Vi forutsetter at kjøper og selger gjør opp seg imellom for oppgjørsmåneden.

Ligningsposter pr. 31.12.2025 (med forbehold om endringer):

Ligningsverdi fås på ligningskontoret

Innberetningspliktige inntekter: 304,-
Fradragsberettigede kostnader: 5 990,-
Annen formue: 0,-
Gjeld: 91 709,-

Fellesgjeld, kapitalkostnader og eventuell avdragsfrihet:

Bank: OBOS-banken AS
Lånenummer: 98208454722
Restsaldo: 0,00
Kapitalkostnader: 627,03
Administrasjonsavtale: Nei

Bank: OBOS-banken AS
Lånenummer: 98208513591
Restsaldo: 0,01
Kapitalkostnader: 351,45
Administrasjonsavtale: Nei

Bank: OBOS-banken AS
Lånenummer: 98208621327
Restsaldo: 88 392,24
Kapitalkostnader: 550,69
Administrasjonsavtale: Nei

Sum andel fellesgjeld (kun lån) kr 88 392,25,-, pr. dags dato.

For boliger som har fellesgjeld knyttet til boligselskapets lån gjelder følgende forutsetninger:

Kapitalkostnader:

All låneinformasjon over er beregnet ut fra dagens kjente lånebetingelser. De månedlige kapitalkostnadene (renter og avdrag) viser hvor mye det koster å betjene lån for eieren av denne leiligheten. Eventuelt avvik mellom kapitalkostnader og lånekostnader under punktet "Økonomiske opplysninger om leiligheten", kan skyldes renteendringer, periodisering eller andre årsaker.

Enkelte lån kan ha avvikende antall terminer for nedbetaling enn 12 terminer i året. Henviser derfor til avsnittet for selskapets totale lån for å se antall terminer pr år pr lån.

I tilfelle avvik fra 12 terminer må kapitalkostnader oppgitt deles på korrekt antall måneder.

Hvis antall terminer på lånet er 2 så kan "Kapitalkostnader" på lånet deles på 6.

Hvis antall terminer på lånet er 4 så kan "Kapitalkostnader" på lånet deles på 3.

Avdragsfrihet og estimert endring i felleskostnader:

Ved avdragsfrihet vil det fremkomme informasjon om dette under "selskapets totale lån og vilkår". Vær oppmerksom på at selskapet vanligvis begynner å kreve inn et høyere beløp 1 til 6 måneder før den avdragsfrie perioden avsluttes, slik at man har midler til å betale avdraget ved forfall. Estimert endring i felleskostnader pr. md. etter avdragsfri periode forutsetter at avdrag og rentebetingelser pr. dato beholdes uendret. Se egen note i regnskapet for ytterligere informasjon og forutsetninger.

Kontaktinformasjon:

Ved ytterligere spørsmål angående fellesgjeld, bes megler vennligst ta kontakt med rådgiver Jan Kenneth Dokken pr. e-post: jan.kenneth.dokken@obos.no eller telefon: 22 86 55 13.

Annen informasjon:

Opplysninger gitt i dette brev er basert på de opplysninger forretningsfører har på tidspunktet for avgivelsen. Selger og megler må kontrollere de tall som framgår av dette brev mot den informasjon han selv sitter inne med, særlig tidligere ligningsoppgaver. Dersom det oppdages avvik mellom oppgitte beløp i dette brevet og det som fremgår av andre dokumenter selger har, så må dette meldes skriftlig inn til forretningsfører i god tid før salget. Det må henvises til hvilke dokumenter det er avvik mellom. Forretningsfører aksepterer intet erstatningsansvar for feil i de gitte opplysninger med mindre det er utvist grov uaktsomhet.

Melding fra megler ved salg:

Ved krav om styregodkjenning av ny eier sendes søknad til styret v/Sigurd Ingjald Solem, e-post: sigurd@monolitteninvest.no

Melding om ny eier sendes samtidig OBOS Eiendomsforvaltning AS pr. e-post: eierskifte@obos.no.

Meldingen må inneholde kjøpers navn, nåværende adresse, fødsels- og personnummer, overtakelsesdato samt selgers nye adresse. Vi ber også om å få oppgitt kjøpers e-postadresse og mobilnummer. Er det flere kjøpere må vi få tilsvarende informasjon pr. kjøper.

Vi gjør oppmerksom på at all informasjon som sendes pr. e-post bør krypteres og sendes på en sikker måte.

Elektronisk kommunikasjon:

Styret/OBOS Eiendomsforvaltning vil kommunisere med eierne elektronisk (pt via Vibbo, e-post, SMS) med mindre eieren har reservert seg mot dette. Reservasjon skjer på Vibbo, der det under «min profil» vil være en knapp for reservasjon. Har du flere eieforhold og ønsker du å reservere deg, må du gjøre dette pr eieforhold.

Alternativt kan boligeier sende krav om reservasjon til reservasjon.oef@obos.no

Priser og gebyrer p.t.:

Eierskiftegebyr er kr 6 725,- inkl. mva. Faktura ettersendes når eierskiftet er registrert. Vennligst vent med betaling til denne er mottatt, da KID nummer må oppgis ved betaling. Vi gjør oppmerksom på at det kan påløpe ytterligere kostnader i forbindelse med eventuell overføring av garasje, parkering eller lignende forhold.

Vi ser fram til et hyggelig samarbeid.

Vennlig hilsen OBOS Eiendomsforvaltning AS

SAMEIET KØBENHAVNGATEN 14
ORG.NR. 984 057 563, KUNDENR. 6055

RESULTATREGNSKAP

	Note	Regnskap 2023	Regnskap 2022	Budsjett 2023	Budsjett 2024
DRIFTSINNEKTER:					
Innkrevde felleskostnader	2	3 436 328	3 432 828	3 433 000	3 433 000
Andre inntekter	3	5 440	0	0	0
SUM DRIFTSINNEKTER		3 441 768	3 432 828	3 433 000	3 433 000
DRIFTSKOSTNADER:					
Personalkostnader	4	-28 200	-21 150	-28 200	-28 200
Styrehonorar	5	-200 000	-150 000	-200 000	-200 000
Revisjonshonorar	6	-10 125	-9 500	-8 000	-8 000
Forretningsførerhonorar		-170 640	-164 055	-170 700	-180 878
Konsulenthonorar	7	-421 693	-119 324	-40 000	-40 000
Drift og vedlikehold	8	-641 585	-665 907	-189 000	-200 000
Forsikringer		-215 455	-210 082	-231 000	-237 000
Kommunale avgifter	9	-535 324	-459 822	-544 650	-614 834
Energi/fyring	10	-606 004	-598 994	-600 000	-600 000
TV-anlegg/bredbånd		-118 800	-125 317	-130 000	-130 000
Andre driftskostnader	11	-364 466	-333 101	-289 000	-370 500
SUM DRIFTSKOSTNADER		-3 312 292	-2 857 252	-2 430 550	-2 609 412
DRIFTSRESULTAT		129 476	575 576	1 002 450	823 588
FINANSINNEKTER/-KOSTNADER:					
Finansinntekter	12	59 907	36 653	28 000	3 000
Finanskostnader	13	-271 953	-205 150	-226 100	-262 100
RES. FINANSINNT./-KOSTNADER		-212 046	-168 497	-198 100	-259 100
ÅRSRESULTAT		-82 570	407 079	804 350	564 488
Overføringer:					
Udekket tap		-82 570	0		
Reduksjon udekket tap		0	407 079		

BALANSE

HUSORDENSREGLER
FOR
SAMEIET KØBENHAVNGT. 14

Vedtatt på sameiermøtet 24.04.1991. Endret på sameiermøtet 24.04.2003 og sist endret på ekstraordinært sameiermøte 27.9.2007. Revisjon årsmøte 21.3.2017

1. Vedtatt på sameiermøte 24.04.1991. Endret på sameiermøtet 24.04.2003. Endret på ekstraordinært sameiermøte 27.09.2007. Beboerne plikter å følge husordensreglene og er ansvarlig for at de overholdes av husstanden og dem som gis adgang til leiligheten. Husk at en lojal oppfølging av reglene fra den enkeltes side er et helt vesentlig bidrag til et godt bomiljø.
2. Meldinger fra styret til beboerne er å betrakte som midlertidige husordensregler som må endelig vedtas av påfølgende sameiermøte.
3. Vaktmesteren har fullmakt fra styret til å påse at husordensreglene overholdes, og kan på sameiets vegne gripe inn ved overtredelser. Henvendelser til styret eller forretningsfører om husorden skjer skriftlig. Eventuelle uoverensstemmelser bør imidlertid først forsøkes ordnet internt.
4. Bilkjøring i bakgården er ikke tillatt. Unntaket er kortest mulig stopp for av- og pålessing. Motorsykkelkjøring og –parkering er heller ikke tillatt.
5. Fellesarealer (loft, kjeller, bakgård) skal holdes ryddige og ikke brukes som oppbevaringsplass (møbler, hvitevarer etc.). Søppel som ikke går opp i søppeldunkene, må beboerne selv sørge for å få fjernet for egen regning. Kontakt eventuelt vaktmester. Tråsykler skal plasseres i utendørs bås eller i egen bod. Det er ikke lov å låse fast tråsykler på utsiden av bodene. Dersom dette gjøres vil de bli fjernet uten varsel.
6. Det er to vaskerier i sameiet. Beboerne anmodes om å behandle utstyret skånsomt og forøvrig i henhold til gjeldende retningslinjer.
7. Alle rom må holdes oppvarmet på en slik måte at vann og avløp ikke fryser. Annet enn klosettpapir må ikke kastes i klosettet.
8. Dyr som er til ulempe for andre beboere må ikke holdes i leilighetene. Lufting av hunder må skje under kontroll og dyr skal ikke oppholde seg i oppgangen. Hundeeskrementer må fjernes.
9. Musikk- og sangundervisning tillates bare etter skriftlig avtale med styret og/eller naboene.
10. Beboerne plikter å sørge for ro og orden i og utenfor leilighetene. De må ikke brukes slik at andre sjeneres.

11. Fra kl. 23.00 til 07.00 må beboerne vise særlig hensynsfullhet slik at stereoanlegg, høylydt tale og musikk ikke vil påføre større forstyrrelser for andre beboerne.
12. Av hensyn til trappevask og generell adkomst i oppgangene er det ikke mulighet for å ha gjenstander stående i gangene. Beboerne plikter til enhver tid å holde inngangsdørene lukket og låst. Dette gjelder også utendørs båser, samt kjeller- og loftsdoorene.
13. Styrets godkjenning må innhentes for alle forandringer som har innvirkning på bebyggelsens utseende, så som f.eks. maling, radio- og TV-antenn, flaggstenger, skilt eller andre utvendige, faste innretninger. Ved brudd på denne bestemmelse kan styret kreve at forholdene tilbakeføres til det opprinnelige. Innvendige endringer i leilighetene som medfører inngrep i byggets bærende konstruksjoner må ikke foretas. Likeledes må det heller ikke foretas forandringer som kan være til ulempe for naboer.

**GJELDENE VEDTEKTER FOR
SAMEIET KØBENHAVNGATEN 14**

**Vedtatt på konstituerende sameiermøte 17. oktober 1984
med endring pr. 27. april 1994, 22.4.1996, 18.3.1997, 15.4.1998, 27.9.2007 og
8.3.2011, endret 5.03.2019. Endret 5.03.2020. Endret 24.04.2023**

§ 1

Sameiets navn er "Sameiet Københavngaten 14". Sameiet består av 102 seksjoner av eiendommen gnr. 227, bnr. 256 i Oslo i henhold til oppdelingsbegjæring datert 26.07.83, tinglyst 26.10.83.

§ 2

Formålet med dannelsen av sameiet er å:

1. Ivareta driften av sameiet.
2. Administrere bruk og vedlikehold av fellesanlegg og fellesareal.
3. Ivareta alle andre saker av felles interesse.

I tilfelle tvil om en sak er av felles interesse, avgjøres spørsmålet med alminnelig flertall på sameiermøtet, jfr. § 9.

§ 3

Innehaveren av den enkelte seksjon overtar sin seksjon i henhold til sameiebrøken.

§ 4

Ingen kan kjøpe eller på annen måte erverve flere enn to boligseksjoner Korttidsutleie av hele boligseksjonen i mer enn 60 døgn årlig er ikke tillatt. Med korttidsutleie menes utleie i inntil 30 døgn sammenhengende. Sameiets styre skal underrettes skriftlig om alle overdragelser og leieforhold utover det som inngår i første ledd. Det samme gjelder ny seksjonseiers/leietakers navn og kontaktinformasjon. Ved eierskifte betales et eierskiftegebyr.

Styret kan uten varsel pålegge erververen å selge en boligseksjon som er ervervet i strid med eierseksjonsloven § 23

Den enkelte sameier har full rettslig råderett over sin seksjon, herunder rett til salg og pantsettelse. Salg og utleie skal meddeles styret til registrering. Erverver av seksjon og leietaker av bruksenhet må godkjennes av styret. Godkjennelse kan ikke nektes uten saklig grunn.

Styret gis fullmakt til å sørge for at det ved salg eller utleie blir satt opp ordentlige

navneskilt på beboer på ringeklokkeblå og på postkasse. Kostnaden ved dette faktureres sameiet også ved utleie.

Ved salg eller utleie av en seksjon i sameiet er det sameiers ansvar å tilvise kjøper/leietaker til kjeller- og loftsbod som tilhører seksjonen. Det er også sameiers ansvar å sørge for utlevering av den postkassenøkkelen som følger seksjonen.

Når et leieforhold avsluttes, plikter sameier å sørge for at postkassenøkkelen og nøkkelen til inngangsdør til oppgangen overleveres sameier slik at disse ikke kommer på avveie. Tilsvarende gjelder nøkkelen til sikringssskap.

Innehaver av den enkelte seksjon er ansvarlig for at ubetalt andel av driftsutgifter, og andre utgifter som sameiet har fastsatt, blir betalt, og de andre sameierne har lovbestemt panterett i seksjonen for krav mot sameieren som følger av sameieforholdet. Pantekravet kan ikke overstige et beløp som for hver bruksenhet svarer til folketrygdens grunnbeløp på det tidspunkt da tvangsdekning besluttet gjennomført.

§ 5

Sameiets øverste myndighet er sameiermøtet. Styret innkaller skriftlig til det ordinære sameiermøtet (årsmøtet) med minst 8 - åtte - høyst 20 - tjue - dagers varsel. Innkallingen skal angi tid og sted for møtet, samt dagsorden, herunder forslag som skal behandles på møtet. Med innkallingen skal også følge styrets årsmelding med revidert regnskap. Årsmøtet holdes innen utgangen av juni måned.

Styret skal på forhånd varsle sameierne om dato for sameiermøtet og siste frist for skriftlig innlevering av saker som ønskes behandlet. Skal et forslag, som etter loven om eierseksjoner eller vedtektene må vedtas med minst 2/3 flertall, kunne behandles, må hovedinnholdet være angitt i innkallingen.

§ 6

Ekstraordinært sameiermøte holdes når styret finner det nødvendig eller når minst 1/10 av sameierne skriftlig krever det, og samtidig oppgir hvilke saker de ønsker behandlet.

Styret innkaller skriftlig til ekstraordinært sameiermøte med minst 8 - åtte dagers varsel. Innkallingen skal angi tid og sted for møtet og de saker som vil bli behandlet.

§ 7

I sameiermøtet har sameierne stemmerett med en stemme for hver seksjon de eier. Foruten eieren, har ett husstandsmedlem møte- og talerett. Sameierne har rett til å møte ved fullmektig som må være myndig. Fullmektigen skal legge frem skriftlig og datert fullmakt. Fullmakten anses å gjelde på førstkommande sameiermøte med mindre det fremgår at noe annet er ment. Fullmakten kan når som helst trekkes tilbake.

§ 8

På ordinært sameiermøte skal behandles:

1. Årsmelding fra styret.
2. Godkjenning av årsregnskapet herunder budsjett for kommende år.
3. Valg av styre med vararepresentanter.
4. Valg av revisor.
5. Andre saker som er nevnt i innkallingen.

§ 9

Sameiermøtet ledes av styrets leder. Hvis lederen ikke er til stede, velger sameiermøtet en møteleder blant de tilstedeværende sameiere.

Det skal under møtelederens ansvar føres protokoll over alle saker som behandles og alle vedtak som treffes på sameiermøtet. Protokollen skal leses opp før møtets avslutning og underskrives av møtelederen og minst en av de tilstedeværende sameiere, valgt på sameiermøtet. Protokollen skal holdes tilgjengelig for sameierne.

Alle beslutninger treffes med alminnelig flertatt i forhold til de avgitte stemmer. Ved stemmelikhet er møtelederens stemme avgjørende. Det kreves 2/3 flertall av de avgitte stemmer til vedtak om:

1. Nyanskaffelser samt forbedringer og utbedringer som etter forholdene i sameiet eller utgiftenes størrelse må ansees som vesentlige.
2. Endring av vedtektene.
3. Salg eller bortfeste av mindre deler av eiendommen når vedtaket ikke i nevneverdig grad endrer utnyttningen av den enkelte bruksenhet, eller fører til nevneverdig ulempe for den enkelte sameier.

§ 10

Ingen kan som sameier eller fullmektig delta i noen avstemning på sameiermøtet om rettshandel overfor seg selv eller om eget ansvar. Heller ikke kan noen delta i avstemning om rettshandel overfor tredjemand eller om tredjemanns ansvar, dersom vedkommende har en fremtredende personlig eller økonomisk særinteresse i saken

§ 11

Til å forestå driften av eiendommens fellesanlegg, velger sameierne på sameiermøtet et styre som består av 4-5 medlemmer. Fire styremedlemmer og 1 varamedlem. Styrets leder velges særskilt. Styremedlem tjenestegjør i ett år.

Tjenestetiden opphører ved avslutningen av det ordinære sameiermøtet i det år

tjenestetiden utløper. Styret skal føre protokoll over sine forhandlinger. Protokollen underskrives av de fremmøtte styrerepresentanter. Styremøtet ledes av styrets leder, eventuelt i dennes fravær, av valgt møteleder.

§ 12

Styret ansetter, sier opp og avsetter forretningsfører og andre funksjonærer, gir instruks for dem, fastsetter lønn og fører tilsyn med at de oppfyller sine forpliktelser.

Vedtak treffes med alminnelig flertall. I fellesanlegg representerer styret sameierne og forplikter dem med underskrift av styrets leder og ett medlem i fellesskap.

Styremøte avholdes når det finnes nødvendig, dog minst to ganger i året.

§ 13

Styremedlem eller forretningsfører må ikke delta i behandling eller avgjørelse av noe spørsmål som vedkommende har en fremtredende personlig eller økonomisk særinteresse i.

§ 14

Styret skal sørge for ordentlig og tilstrekkelig regnskapsføring. Regnskapet skal revideres av revisor, valgt på sameiermøtet.

§ 15

Beboerne plikter å følge de husordensregler som til enhver tid er fastsatt, og er innforstått med at brudd på disse ansees som brudd på sameiernes forpliktelser overfor sameiet.

§ 16

Sameiets utgifter skal fordeles på sameierne etter størrelsen på sameiebrøkene. Styret fastsetter å kontobeløp som innbetales forskuddsvis hver måned av den enkelte sameier.

Unnlattelse av å betale de utlignede andeler av sameiets forpliktelser etter påkrav ansees som vesentlig mislighold som gir sameiet rett til å pålegge vedkommende med 6 måneders skriftlig varsel, å flytte og å selge seksjonen.

§17

Sameiermøte kommer frem til to datoer for dugnad, en i mai og en i september. Hver enhet må sende en representant på hver dugnad eller betale et gebyr pr gang – dette vil bli fakturert i etterkant.

§ 18

For så vidt ikke annet fremgår av disse vedtekter, eller når vedtektene strider mot eierseksjonsloven, gjelder reglene i lov av 23 mai 1997 nr 21.

Amundalen
11 Tegningen



Expeditions-Dokument

angående *Vævingstien*

per Matr.-No. *14 Kjøbenhavnsgaten*

inlevert *13. mai 1921*

Allenert


Deputat m. H. Brandstøper

Oversendes Hr. Oppmålingschefen en Erklæring angående Grøndens Matr.-No.

Grøndens og Naboerhold, Hr. Reguleringschefen en Erklæring angående Reguleringsbestemmelser, på-
trilskede Servituter m. V. samt Afgjørelse af de i § 26 omhandlede Bestemmelser, der. § 14, samt Vand- og Kloak-
vesenets, en Afgjørelse af de i § 39 omhandlede Bestemmelser.

Kristiania den *13. mai 1921*

H. Brandstøper



Indeskr. reguleringschefen.

*Grøndens med en præcisert situationsskisse
Bl. 1 med røde tal. Nr. 14 er sket gunden helt
med til Masthøjens vej. For tætte huse ref. fra det 6. 12/20*

Oslo kommune 11/5 - 1921



Reguleringschefen

Deputat

reguleringschefen 11/5 1921



Oslo kommune
Plan- og bygningsetaten

Merete Haug landskapsarkitekt MNAL
Drammensveien 126 A
0277 OSLO
merete-2@frisurf.no

Dato: 28012010

Deres ref: Vår ref (saksnr): 200805017-22 Saksbeh: Nina Ubisch
Oppgis alltid ved henvendelse

Arkivkode: 531

Byggeplass: KØBENHAVNGATA 14 Eiendom: 227/256/0/0
Tiltakshaver: Sameiet Københavngata 14 Adresse: Københavngata 14, 0566 OSLO
Søker: Merete Haug landskapsarkitekt Adresse: Drammensveien 126 A, 0277 OSLO
MNAL
Tiltakstype: Bod/garasje Tiltaksart: Oppføring

FERDIGATTEST - KØBENHAVNGATA 14

Jfr. plan- og bygningsloven § 99

Ferdigattesten gis etter anmodning og på grunnlag av fremlagt dokumentasjon; jfr. Plan- og bygningsloven (pbl.) § 99 og Forskrift om saksbehandling og kontroll i byggesaker, SAK § 34.

Det forutsettes at produkter som er benyttet i byggverket innehar nødvendig produktgodkjenning, at produktet tilfredsstillende gjeldende norske forskriftskrav og at produktsertifikatet samsvarer med de produktene som faktisk har blitt montert.

Den fremlagte dokumentasjon bekrefter at alle krav og betingelser som er stilt i tillatelsen, og som ellers følger av gjeldende bestemmelser gitt i eller i medhold av plan- og bygningsloven, er dokumentert oppfylt. Ferdigattesten er betinget i disse forhold.

Ferdigattesten gjelder for tiltaket slik det er beskrevet i tillatelsen med senere tillegg.

Dette vedtaket kan påklages. Frist for innsending av klage er 3 uker etter mottakelsen av dette brevet. Se vedlagte orientering om klageadgang.

Dersom sluttrapport for avfallshåndtering eller forurenset grunn ikke er innsendt må dette sendes plan- og bygningsetaten snarest for behandling. Krav om sluttrapportering vil være stilt i vedtak om godkjenning av avfallsplan og i vedtak om godkjenning av tiltaksplan for forurenset grunn



Plan- og bygningsetaten

Boks 364 Sentrum
0102 Oslo

Besøksadresse:
Vahls gate 1, 0187 Oslo

www.pbe.oslo.kommune.no

Sentralbord: 02 180

Kundesenteret: 23 49 10 00

Telefaks: 23 49 10 01

E-post: postmottak@pbe.oslo.kommune.no

Bankgiro: 6003.05.58920

Org.nr.: 971 040 823 MVA



Oslo kommune
Plan- og bygningsetaten
Avdeling for byggeprosjekter

Oslo Prosjektadministrasjon AS
Brynsveien 3
0667 OSLO

28 DES. 2005

Dato:

Arkivkode: 531

Deres ref: Vår ref (saksnr): 200205850-11 Saksbeh: Jorunn Dyrset Røe
Oppgis alltid ved henvendelse

Byggeplass: KØBENHAVNGATA 14A Eiendom: 227/256/0/0
Tiltakshaver: Sam. Københavngt.14, c/o Adresse: Postboks 6668 St. Olavs plass, 0129
OBOS Eiendomsforv. OSLO
Søker: Oslo Prosjektadministrasjon AS Adresse: Brynsveien 3, 0667 OSLO
Tiltakstype: Blokk/bygård/terrassehus Tiltaksart: Oppføring av bygningstekniske
installasjoner

MIDLERTIDIG BRUKSTILLATELSE - KØBENHAVNGATA 14A-E

Tillatelse til å ta et tiltak som krever godkjenning etter plan- og bygningslovens § 93 i bruk

Brukstillatelsen gis etter anmodning og på grunnlag av fremlagt dokumentasjon; jfr. Plan- og bygningsloven, PBL § 99 og Forskrift om saksbehandling og kontroll i byggesaker, SAK § 34.

Brukstillatelsen gjelder for:

følgende deler av tiltaket: Alle leiligheter unntatt leilighet nr. 60 og 100.

I flg. kontrollerklæring fra ansvarlig kontrollerende er det registrert mindre vesentlige mangler. Disse er imidlertid ikke til hinder for midlertidig brukstillatelse da manglene gjelder leilighet 60 og 100. Gjenstående arbeider skal være utført innen 01.02.2005.

Dette vedtaket kan påklages. Frist for innsending av klage er 3 uker etter mottakelsen av dette brevet. Se vedlagte orientering om klageadgang.

PLAN- OG BYGNINGSETATEN

Avdeling for byggeprosjekter

Bolig tett by, Nybygg

Bjørn-Henrik Enge
Bjørn-Henrik Enge
for avdelingsenhetsleder

Jorunn Dyrset Røe
Jorunn Dyrset Røe
saksbehandler

Kopi til:

Sam. Københavngt.14, c/o OBOS Eiendomsforv., Postboks 6668 St. Olavs plass, 0129 OSLO



Plan- og bygningsetaten
Avdeling for byggeprosjekter
Bolig tett by, Nybygg
Internett:
www.pbe.oslo.kommune.no

Besøksadresse:
Vahls gate 1, 0187 Oslo
Postadresse:
Boks 364 Sentrum,
0102 Oslo

Telefon: 02180
Telefaks: 23 49 10 01
E-post: postmottak@
pbe.oslo.kommune.no

Bankgiro:
6003.05.58920
Organisasjonsnummer:
971 040 823 MVA

PROAKTIV.NO



Notat

Til: Dato: 04-11-2013
Fra: Saksnr: 200205850 - 14
Saksbehandler: Rosita Einarsen

SLUTTNOTAT BYGGESAKER – HENLEGGELSE

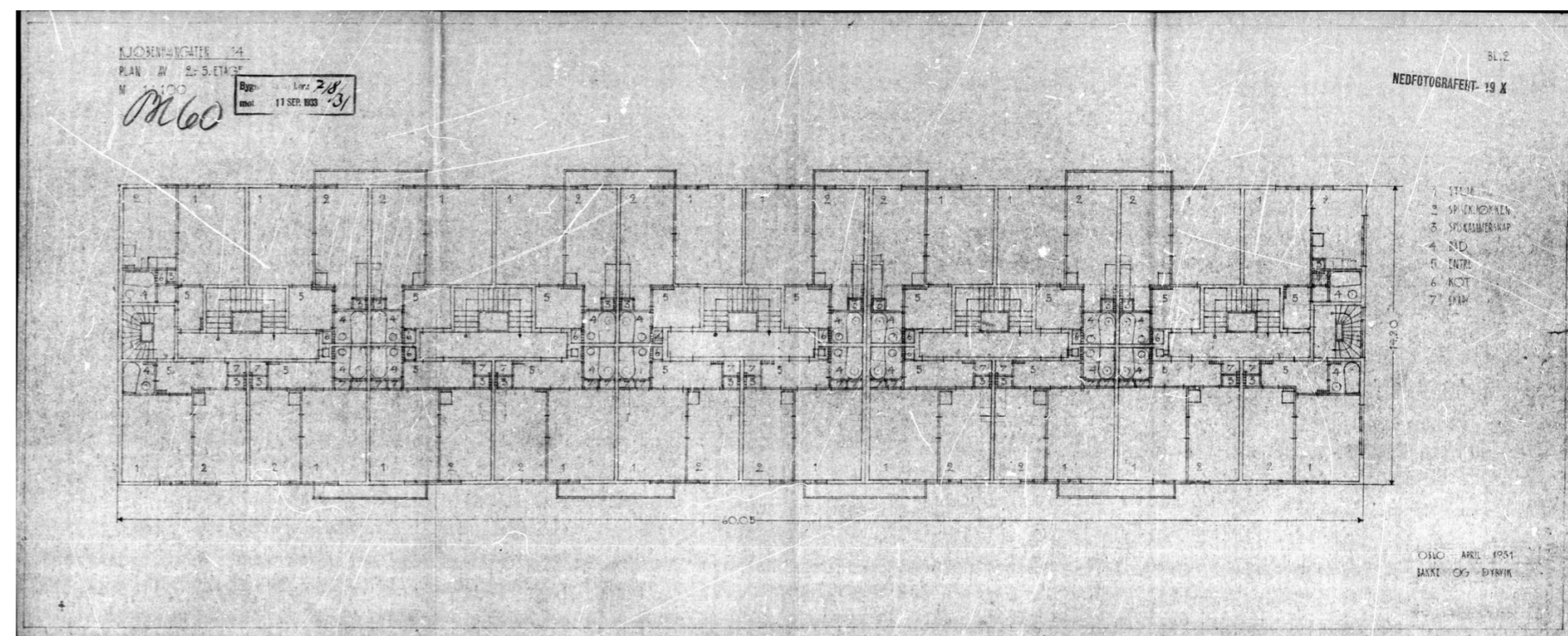
Københavngata 14 A/B/C/D/E

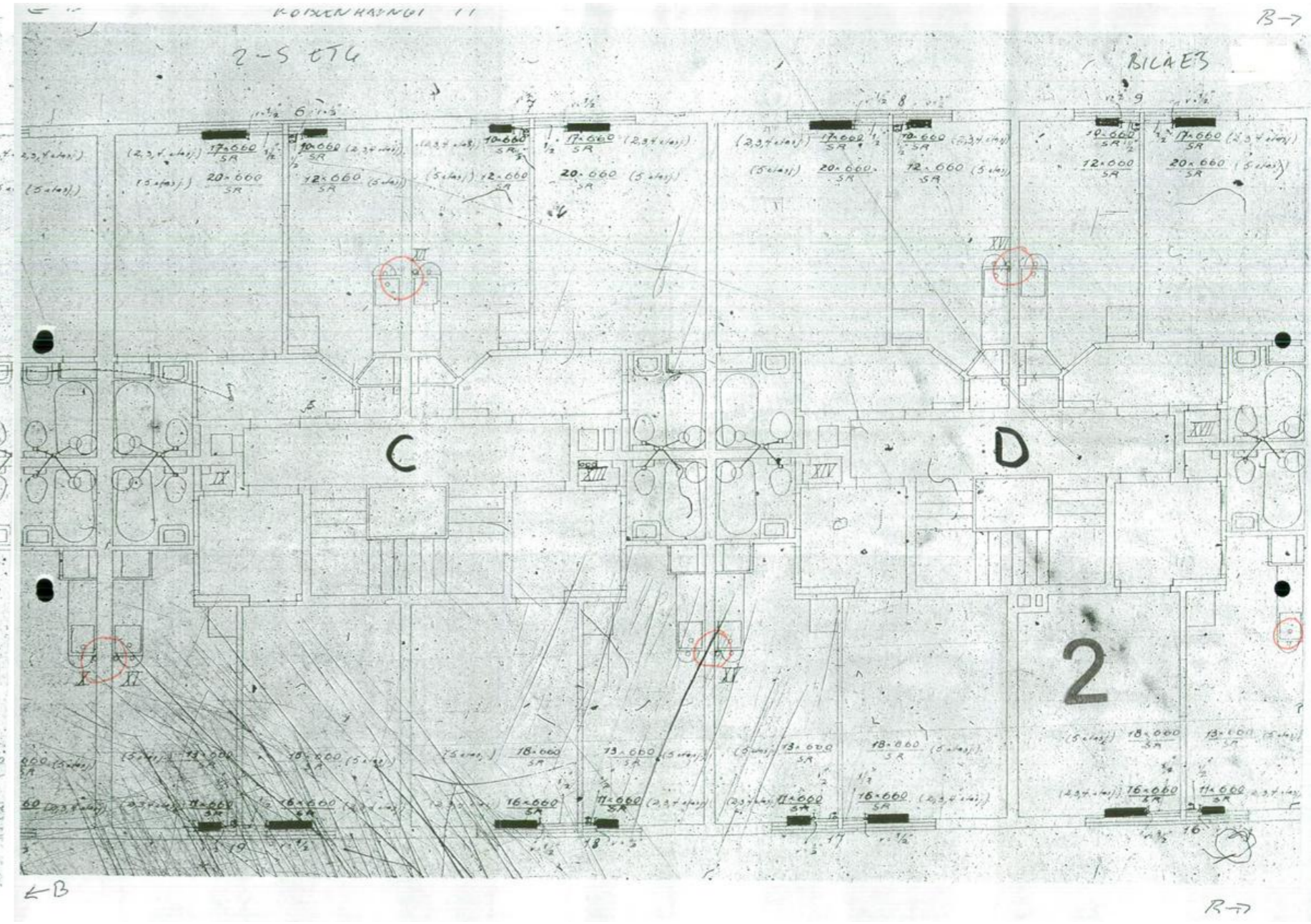
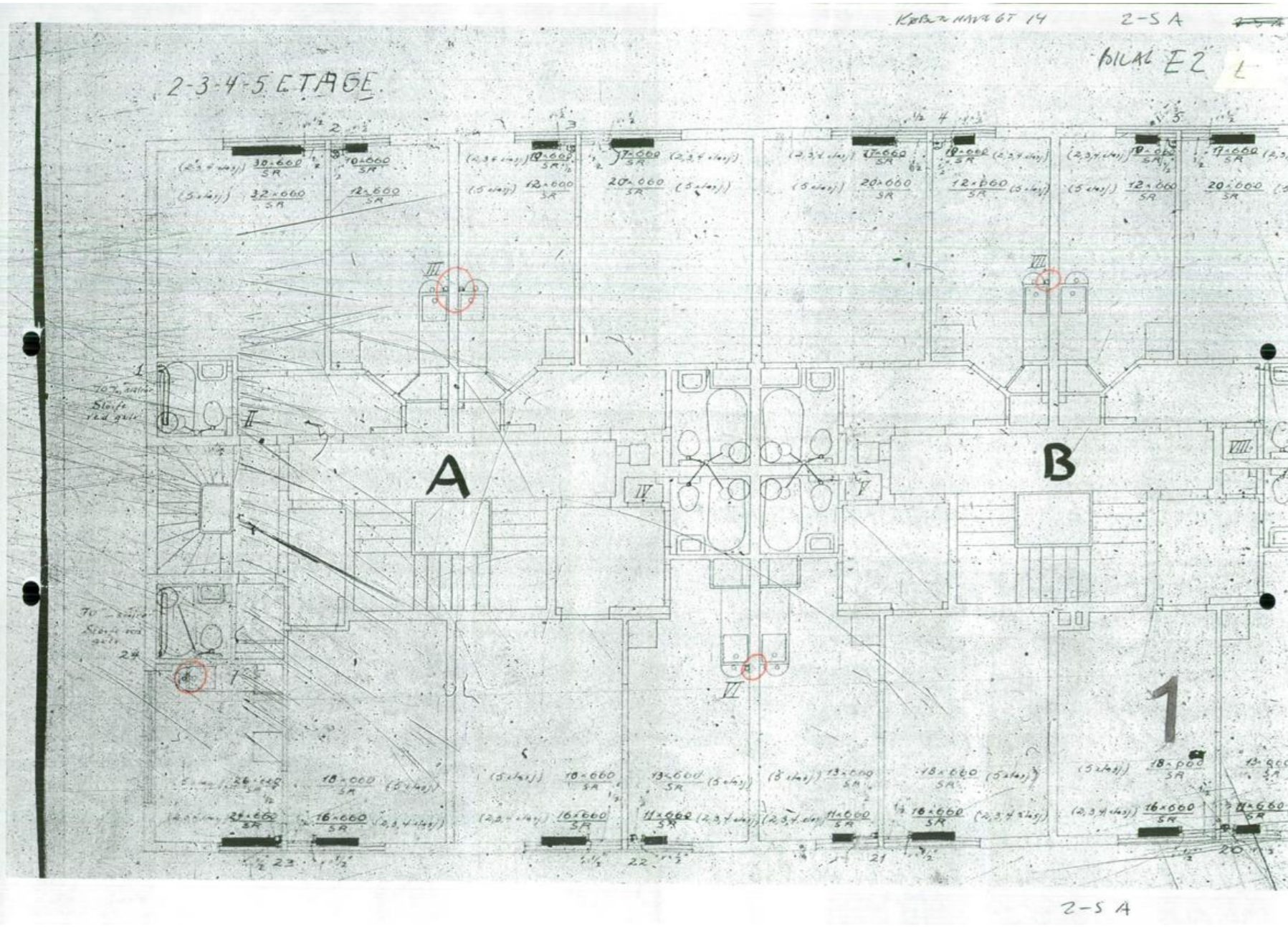
Saken er behandlet av Restanseprosjektet for rydding og arkivering av analoge saker etter fullmakt gitt av Ledermøtet 13.11.2006.

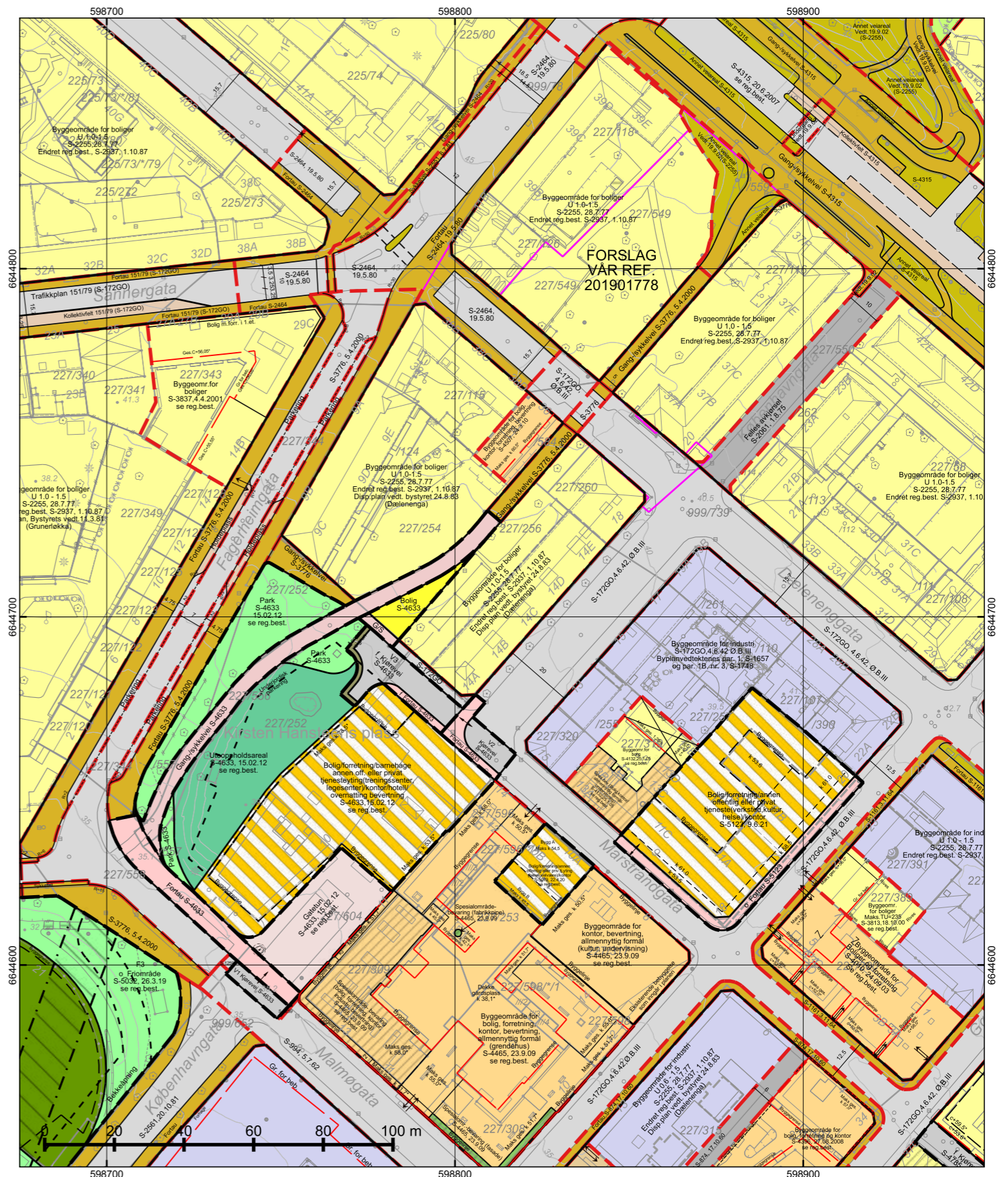
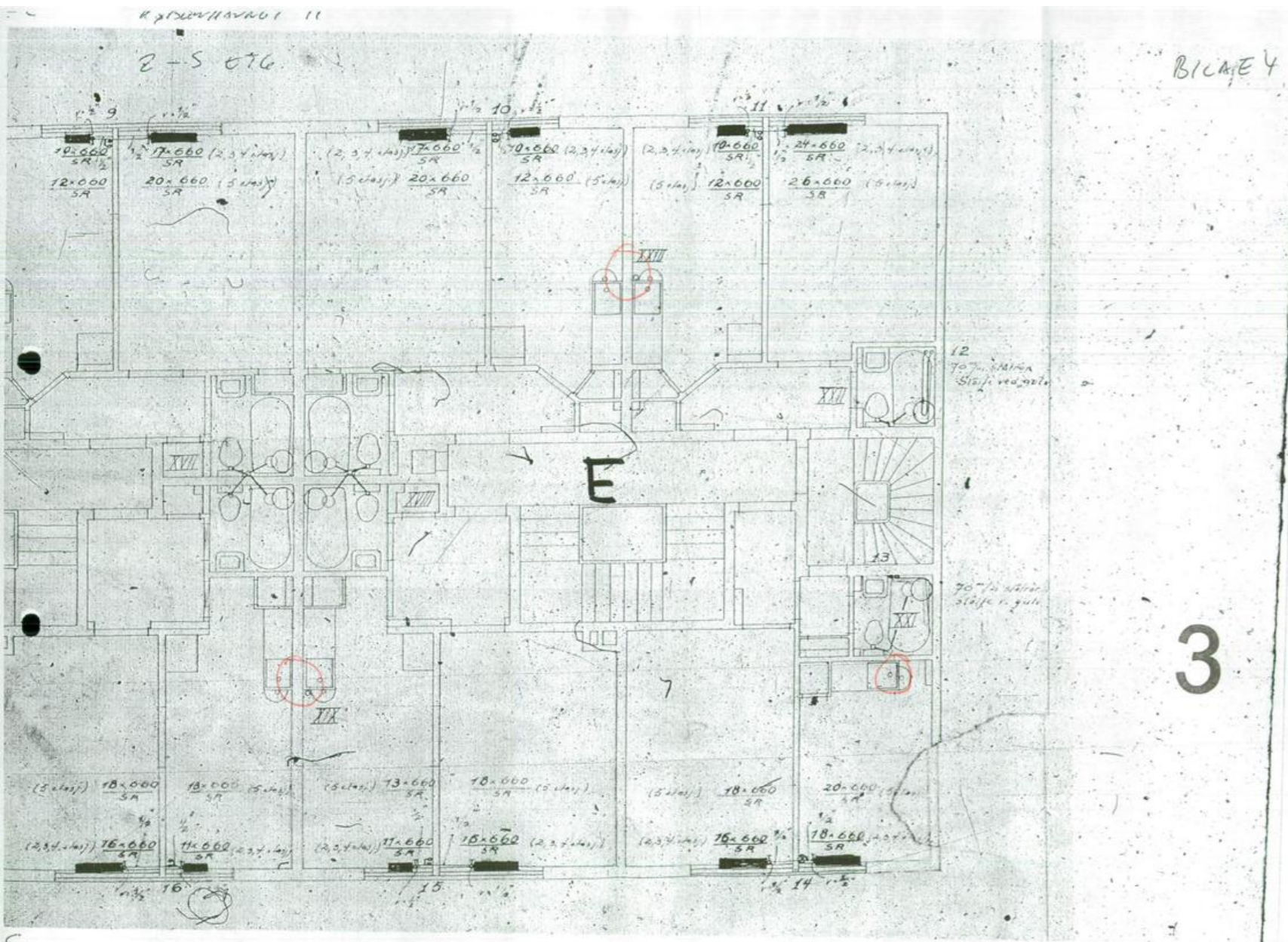
Sett Kryss	Årsak til henleggelse
	Godkjent melding uten ferdigmelding
	Tillatelse til enkle tiltak eldre enn 3 år
	Tillatelse i ett trinn eldre enn 3 år
	Igangsettingstillatelse eldre enn 3 år
X	Brukstillatelse eldre enn 3 år
	Endringstillatelse eldre enn 3 år

Henleggelsen betyr nødvendigvis ikke at tiltaket er utført eller at alle forhold i saken er ferdigbehandlet, men at initiativet til videre saksbehandling ligger hos søker/tiltakshaver.

Evt. videreføring av saken etter henleggelse initierer opprettelse av ny elektronisk sak med kryssreferanse til den gamle analoge saken.








*regulert kotehøyde med Oslo lokal som høyderreferanse. Ved prosjektering legges 37 cm til denne kotehøyden.

© Plan- og bygningsetaten, Oslo kommune

 <p>Dato: 23.02.2026 Bruker: FME Målestokk 1:1000 Ekvidistanse 1m Koord.system: EUREF89 - UTM sone 32 Høyderreferanser - Reguleringsplan: Se reg.best. - Bakgrunnskart: NN2000 Originalformat: A3</p>	<p>Reguleringskart</p> <ul style="list-style-type: none"> - Kartutsnittet gjelder vertikalnivå 2 (dvs. på bakkenivå). - Gjeldende kommunedelplaner: KDP-17 - Naturmangfold innenfor kartutsnittet. Se eget kart. - Kartet er sammenstilt for: . Kan ikke brukes til byggesak. 		<p>Opprinnelig reguleringsplan gir rammer for høyder på planlagt bebyggelse ut fra terrenghøyden slik de var da reguleringsplanen ble vedtatt. Det nye sammenstilte reguleringsplankartet viser dagens terreng- og tomtesituasjon. Planens originale vedtakskart er tilgjengelig i Saksinnsyn.</p> <p>Se tegnforklaring på eget ark</p>
	<p>PlottID/Best.nr: 153530/ 86527289</p> <p>Adresse: Københavngata 14</p> <p>Gnr/Bnr: 227/256</p>	<p>Deres ref.:</p> <p>Kommentar:</p>	



S-2255

Reguleringsbestemmelser i tilknytning til endret reguleringsplan for Oslo sentrum og indre sone i Oslo kommune.

Vedtaksdato: 28.07.1977

Vedtatt av: Miljøverndepartementet

Vedtaksdokumenter: [197701394](#)

Lovverk: BL 1965

Høydereferanse: OSLO LOKAL

Merknader: Planen er helt eller delvis opphevet som følge av bystyrets vedtak 23.9.15, Kommuneplan 2015. Se også S-2937, 1.10.87 endr.reg.best.

Knytning(er) mot andre planer: V300589, V290689, V300187, V080384, 26394, 20483, 16578, 37684, 21884, V131284, V100495, 5984, 23383, 39183, 6382, 41871, 2390, V160184, V280186, V190482N2, 43392, 1491, V240993, 2490, 20090, 17490, 9993, V190482, 3483, V310184, 15081, 16386, V201089, V311090, 28490, V170887, 5290, V070492, 20483, 6182, 2901, V110396, V290894, 3338, V280885, 15189, 8886, V301288, V220380, V130679, 36982, 8786, 33390, V030993, V190192, V080285, 24385, V160895, V270398, V030806N2, V181209N2, V190902, V120105, V121010, V311002, V221096, V231095, V231296, V011002, V151100, V120297, V200905N2, 2306, V150796, V161001, V060597, V150596, 19106, V301006N3, V080610

Dokumentet består av 2 side(r) inkludert denne.

**Plan- og bygningsetaten
Oslo kommune**

oslo.kommune.no/plan-bygg-og-eiendom
KØBENHAVNGATA 14C

Besøksadresse:
Vahls gate 1, 0187 Oslo
Postadresse:
Boks 364 Sentrum,
0102 Oslo

Sentralbord: +47 21 80 21 80
Kundesenteret: +47 23 49 10 00
postmottak@pbe.oslo.kommune.no
Org.Nr.: NO 971 040 823 MVA

S-2255, 28.7.77 (SE ENDR.§7, S-2937)

REGULERINGSBESTEMMELSER TIL ENDRET REGULERINGSPLAN FOR OSLO SENTRUM OG INDRE SONE I OSLO KOMMUNE.

Miljøverndepartementet har i brev av 28. juli 1977 og 19. Oktober 1977 i medhold av par 28,1, jfr. par 27 i bygningslov av 18. juni 1965 stadfestet Oslo kommunestyres vedtak av 29. april 1976 om bestemmelser i tilknytning til reguleringsplan for Oslo sentrum og indre sone, med noen endringer foretatt av departementet.

Ny paragraf ble vedtatt av Oslo bystyre 1.10.1987, S-2937.

- § 1. Det regulerte området er på planen vist med reguleringsgrense. Innenfor denne begrensninglinjen skal arealene nyttes som vist på planen.
- § 2. Tidligere stadfestede reguleringsplaner for trafikkområde opprettholdes i den utstrekning de er vist på planen. Videre opprettholdes tidligere stadfestede reguleringer for felles areal for flere eiendommer.
- § 3. Før byggetillatelse kan gis, skal det foreligge detaljert bebyggelsesplan for vedkommende eiendom. Etter bygningsrådets bestemmelse i det enkelte tilfelle kan bebyggelsen tillates oppført i inntil 5 etasjer.
- § 4. I områder regulert til blanding av bolig/kontor/forretning skal det ved nybygging innpasses flest mulig boliger, minimum det antall boliger som fantes pr. 1.1.73. Bruksendring av eksisterende bolig tillates ikke.
- Hvor det er regulert til blanding av forretning/kontor eller bolig/forretning/kontor, skal det søkes innpasset forretninger i 1.etasje mot gate. Bruksendring av eksisterende forretning i 1.etasje mot gate kan kun tillates i særlige tilfelle.
- § 5. I denne planen betyr utnyttelsesgrad (U) det samlede brutto gulvareal for et avgrenset område (inkludert garasjeanlegg over terreng) dividert med brutto grunnareal for byggeområdene innenfor området. Brutto grunnareal kan regnes inntil midten av tilgrensende trafikkområde/friområde og maksimum 10 meter. Hvor det er større brutto etasjehøyde enn 3 meter regnes utnyttelsesgraden etter en teoretisk etasjehøyde på 3 meter.
- § 6. Reguleringsplaner innenfor planområdet som er stadfestet i tidsrommet mellom 4.9.1974 og stadfestelse av nærværende plan, skal gjelde foran denne plan.

S-2937, 01.10.87 (se tidl. S-2255)

FORSLAG TIL ENDREDE REGULERINGSBESTEMMELSER (NY PARAGRAF 7) FOR SENTRUM OG INDRE SONE (SONEPLANEN).

Miljøverndepartementet har i brev av 28. juli 1977 og 19. oktober 1977 i medhold av paragraf 28,1, jfr. paragraf 27 i bygningslov av 18. juni 1965 stadfestet Oslo kommunestyres vedtak av 29. april 1976 om bestemmelser i tilknytning til reguleringsplan for Oslo sentrum og indre sone, med noen endringer foretatt av departementet, S-2255.

Pgf. 7. I denne reguleringsplan er det ikke tatt stilling til bevaringsspørsmålet.

Før prosjektering tar til, anbefales byggherrer og forslagsstillere å kontakte berørte kommunale myndigheter for å bringe klarhet i eventuelle bevaringsinteresser.

Når behandling av bebyggelsesplan eller søknad om rive- eller byggetillatelse tar til, og eksisterende bebyggelse forutsettes revet, skal bevaringsspørsmålet alltid vurderes.



S-172GO

Regulerings og bebyggelsesplan, Østre Bydel III. Med vedtekts- bestemmelser for området begrenset av Marcus Thranes gt.-Chris- tian Michelsens gt.-Tr.heimsmn.-Byggelinje på nord- siden av Hel- gesens gt.-Sars gt.-Herslebs gt.-Sannergt.-Akerselsa.

Vedtaksdato: 04.06.1942

Vedtatt av: Innenriksdepartementet

Vedtaksdokumenter: [194200533](#)

Lovverk: BL 1924

Høydereferanse: Oslo lokal

Merknader: Planen er helt eller delvis opphevet som følge av bystyrets vedtak 23.9.15, Kommuneplan 2015.

Knytning(er) mot andre planer: 23757, 41871, 15179, 15081, 29979, 79555, V020255, 38095, 3256, V260847, V050980

Dokumentet består av 6 side(r) inkludert denne.

Østre bydelsplan III, S-172GO, 4.6.42 (paragraf 1 - 12)
Se Endring av par.1B nr.3 i S-1748.

BYPLANVEDTEKT FOR INDRE SONE (YTRE).

Denne vedtekt omfatter følgende vedtektnummere:

Vedtekt nr:	Vedtatt:	Godkjent av bystyret:	Stadfestet av dept:	Byplan
171	20/4-37	27/10-1938	8/3-1939	V B.II
172A	8/6-37	8/12-1938	3/2-1939	V B.III
173	14/9-37	26/2-42	4/6-1942	N B I
174	11/1-38	20/6-40	17/10-40	V B I
177	27/9-38	16/10-42	22/12-42	Grunerl.
		23/5-47	26/9-47	
178	10/1-39	5/2-42	4/6-42	Ø B III
179	2/5-39	30/10-46	17/7-47	Ø B II
181	10/10-39	5/2-42	4/6-42	N B II
182A	28/11-39	5/12-46	28/4-1947	Ø B V
183	13/2-40	24/9-42	6/11-42	Ø B IV
184	2/4-40	14/12-51	22/7-52	Ø B I
188	6/5-41	22/2-42	6/11-42	V B IV

BYPLANVEDTEKT.

paragraf 1

A. Med de unntak som er nevnt nedenfor under punkt B tillates det bare ført opp beboelseshus.

B. Unntatt fra boligbestemmelsen er :

1. Strøk som hører til "indre sone", og arealer som er satt av til:
 2. Offentlig bebyggelse så lenge de disponeres til dette bruk, på byplanen merket "Off.bebygg".
 3. Forretningsbebyggelse av den art, som er nevnt nedenfor, på byplanen fargelagt med brunt.
 4. Industribbyggelse, på byplanen fargelagt med gult.
- Ad 3. Ved forretningsbebyggelse forstås en bebyggelse med lokaler for kontorer, magasiner, lagre og lignende som er bestemt for direkte vareomsetning og som kan føre med seg stadig fra- og tilbringelse av gods, tilstrømning av mennesker, lukt, larm eller andre forhold som er sjenerende for boligene omkring.
- Anm. Byråsjef Schultze i Innenriksdepartementet har i konf.29/4-1944 fortolket pkt. 3 sånn:
" I bydelsplaner i ytre sone er det regulert strøk for:
1. Boliger. 2. Forretningslokaler.
I de for boliger regulerte strøk har grunneieren ikke krav på innredning av kontorer. Kontorer vil følgelig bare kunne innredes etter innvilget unntak fra byplan og vedtekt. Så dant unntak kan gis av bygningsrådet, resp. reguleringsrådet".
- Ad 3 og 4 På tomter, hvor det finnes eldre forretnings- eller industrianlegg av nevneverdig betydning, kan bygningsrådet tillate videre utbygging av disse, selv om de ikke ligger på de arealer som er nevnt foran.

paragraf 2

Bebyggelsen skal være dels tett, dels åpen etter som det er vist på byplanen. Hvor denne fastsetter åpen bebyggelse skal bygningene være helt frittliggende eller bygd sammen to og to inn til en felles grenselinje og for øvrig frittliggende med mindre det er bestemt annerledes i byplanen ved fastsettelse av indre byggelinjer. Fra det som er nevnt foran kan unntak gjøres for uthus og garasjer som omhandlet nedenfor under par.

7.

Minste avstand mellom frittliggende bygninger skal svare til høyeste tilstøtende bygnings høyde, målt fra overkant terreng til murlivets øvre avslutning, og ikke være under 8 m.

paragraf 3

All ny bebyggelse skal føres opp i de vedtatte byggelinjer. Hvor indre byggelinjer ikke er regulert, er bebyggelsens dybde begrenset ved bygningsvedtektenes bestemmelser.

Planen er helt eller delvis opphevet som følge av bystyrets vedtak 23.09.2015, sak 2621(Kommuneplan 2015 - Oslo mot 1930 - Smart, trygg og grønn).

Uansett det som er nevnt foran kan bygningsrådet tillate at nå eksisterende bebyggelse, som er ført opp før disse vedtekter trådte i kraft og som ikke er lagt etter byggelinjene blir undergitt slik om- eller tilbygning som bygningsloven og de alminnelige bygningsvedtekter i øvrig tillater. Dette gjelder såfremt bygningsrådet ikke mener at disse arbeider må betegnes som hovedombygging eller er til hinder for gjennomføring av byplanen.

paragraf 4

Fasadelengden for enkelt frittliggende bygning må ikke være over 32 m. Dersom to eller flere bygninger bygges sammen langs byggelinjen tillates dog en lengde inntil 40 m. Bygninger som ligger på hjørne eller i vinkel med gata måles etter lengden av de sammenlagte front-(ikke gårds-)fasader med fradrag av bygningens dybde.

Eksempel (Illustrasjon) X+Y ikke over 32 m
resp. 40 m.
Z medregnes ikke.

Unntak fra bestemmelsene foran skjer dersom dette er fastsatt på byplanen ved indre byggelinjer eller ved angivelse av fasadenes maksimumslengde.

paragraf 5

Bygningene kan føres opp med det etasjeantall som er skrevet på byplanen. Hvor gesimshøyder er påført skal bygningene føres opp til den høyde som således er angitt. Hvor planene ikke angir noe om dette gjelder bygningsloven og de alminnelige bygningsvedtekter.

Hvor det er regulert åpen bebyggelse kan det over det foran nevnte etasjeantall, dersom dette er anført på planen, innredes overetasje (O.E.) til loft eller leilighet, enten a) under hellende tak eller b) hvor det er flatt tak, innenfor tilbaketrukke yttervegger. Ingen del av overetasjen må ligge utenfor en hellingsvinkel på 45 grader.

Det må sørges for at det i overetasjen, hvor slik finnes, eller annet sted i bygningen, foruten vanlige kjellerrom (buer) anordnes oppbevaringsrom for hver leilighet. Dette skal svare til minst 10 % av leilighetens gulvflate, dog aldri under 3 m² og isolert mot kulde, fuktighet og lignende på slik måte som bygningsmyndighetene bestemmer.

Overkant hovedgesims (d.e. murlivets øvre avslutning) må ikke legges mer enn 1.0 m over himlingen i øverste fulle etasje.

paragraf 6

Hvor etasjeantallet er begrenset skal kjelleren, hvor denne er innredet til varig opphold for mennesker regnes med i etasjeantallet; dog regnes ikke kjelleren med såfremt det i denne bare innredes portnerbolig (d.e. leilighet på maksimum 3 værelser og kjøkken) og andre kjellerrom som er nødvendige for beboerne.

paragraf 7

Uansett bestemmelsene i par. 1 kan bygningsrådet, dersom reguleringsrådet ikke har noe å innvende, tillate ført opp uthus eller garasje på den del av tomte som finnes passende, enten frittliggende eller i direkte tilknytning til hovedbygningen. Uthus eller garasje må ikke ha over 1 etasjes høyde og ikke benyttes til beboelse.

paragraf 8

I det frie mellomrom av minst 4 m mellom frittliggende bygning og nabogrense kan bygningsrådet tillate at det anbringes overbygninger over utgangsdører dersom det fra disses ytterkant er minst 2 m til nabogrense.

Hvor naboens samtykke er innhentet kan bygningsrådet dessuten tillate at mellomrommet, hvor det benyttes til innkjørsel, blir overdekt i inntil 1 etasjes høyde.

paragraf 9

Bygningene skal ha fasademessig utstyr på alle frittliggende sider. For bygningsgrupper som hører sammen skal de forskjellige bygningers ytre være i det vesentlige i samsvar med hverandre. De skal være utført i noenlunde ensartede materialer og farge og - såvidt mulig - med gjennomgående gesims- og mønehøyder, like og sammenfallende takformer og harmonerende arkitektur.

paragraf 10

Hvor det er regulert åpen bebyggelse på byplanen, og hvor bygningenes fasader ikke ligger i gatelinjen, skal eiendommene mot gate innhegnes med åpent stakitt av høyst 1.2 m høyde, fundamentert på stolper eller granittsokkel. Fra dette kan unntak gjøres ved vedtak av en felles plan for større sammenhengende områder. Stakittet skal være av samstemmende utseende og materialer for sammenhengende områder.

Bygningsrådet kan fastsette bestemmelser for opparbeidelse av det åpne område mellom frittliggende bygningsblokker. Det kan også forlange at det til dekning av innblikk fra gata føres opp muret eller støpt innhegning av minst 1.80 m høyde i linjen mellom gatefasadene.

Paragraf 11

Uansett foranstående gjelder for nedennevnte følgende.

SÆRBESTEMMELSER

(på byplan anført S.B.)

- 1.Y. (Vestre Bydel II, vedtekt nr. 171).
På bebyggelsen langs Gyldenløves gates sørside mellom Eckersbergsgate og Løvenskiolds gate skal hovedgesimsens høyde for mansardstrekingen ikke overstige 13.5 m regnet fra Gyldenløves gates middel høyde utenfor vedkommende kvartal. Den samlede bredde av vinduer i mansardtakter mot gate må ikke overskride 4/10 av dennes lengde.
2. Y. (Vestre Bydel II, vedtekt nr. 171).
Bebyggelsen langs Fritz Thaulows gate mellom Fearnleys gate og Middelthuns gate kan gjøres sammenhengende og følgende en byggelinje som er vist på reguleringsjefens plan av 15/5.1929. Bebyggelsen langs Middelthuns gate i 70 m lengde og langs Fritz Thaulows gate i 55 m lengde fra disse gaters hjørne utføres etter bygningslovens bestemmelser for tettbebyggelse.
- 3.Y. (Vestre Bydel II, vedtekt nr. 171).
Matr.nr. 20 Majorstuveien 2,4,6 og 8 Dywads gate skal ved nybygning ikke kunne bebygges i større utstrekning enn nå i forhold til nabogrense. Dog skal nr. 2 Dybwads gate kunne bebygges nærmere grensen til nr. 18 Majorstuveien enn nå såfremt sist nevnte eiendom bebygges nærmere denne grense enn 4 m.

Matr. nr.1 Middelthuns gate samt nr. 16 og 18 Majorstuveien skal ved nybygging bebygges inn til bestående nabogavl på henholdsvis nr. 24 og 28 Industrigata og nr. 20 Majorstuveien.
- 5.Y. (Vestre Bydel II, vedtekt nr. 171).
På Frognerveien 47 skal utvendige skorstener ikke tillates. Terrassebygningene mellom våningshusene kan inneholde garasjer og vanlige kjellerrom og skal i det ytre gis samme fasadeutstyr som våningshusene.
Garasjene må bare benyttes for private biler.
Terrassebygningenes overkant skal ikke ligge over cote 34,0. Innkjørsel til tomtene skal bare anordnes fra Frognerveien. Mellom inngangene for øvrig må ingen gjennomkjørsel kunne finne sted.
- 6.Y. (Vestre Bydel II, vedtekt nr. 171).
På bebyggelsen langs Industrigata, Dunkers gate og Holmboes gate skal overetasjene på den side, som vender mot gårdsplass, føres opp i flukt med den nedenfor liggende del av bygningen.
- 7.Y. UTGÅR.
- 8.Y. (Vestre Bydel III, vedtekt nr. 172 A).
Dersom noen del av bebyggelsen på Rosenborggata 11 og 13 trekkes tilbake minst 19.50 m fra Bergslisens gatelinje, kan det tillates gjennomgående gesimslinje, som dog ikke må ligge høyere enn på

kote 74.00. Taket skal ha en hellingsvinkel av maksimum 30 grader og uten andre oppbygg enn de nødvendige skorstener, ventilasjonskanaler og tekniske anlegg (heiser).

9.Y a.(Vestre Bydel III, vedtekt nr. 172 A).

I området mellom Stensparken, Thereses gate og Stensgata nordenfor Thereses gate 31 må ingen del av bebyggelsen ligge høyere enn 18 m over nivå i den østenfor liggende del av Thereses gate eller Stensgata. Denne høyde måles som fasadelengdens middelhøyde på hver tomt.

9.Y b.Mot Stensparken skal ingen innkjørsel eller inngang for eiendommene langs Thereses gate og Stensgata være tillatt.

10.Y.(Vestre Bydel III, vedtekt nr. 172 A).

Gjennom Grønnegata 19 skal det mellom Grønnegata og Per Sivles gate anordnes passasjer. Disse to passasjer skal hver ha 1 - en - etasjes høyde regnet fra Grønnegatas nivå, og veggene ut mot passasjene skal være uten åpninger.

Bygningene på de tomter som støter til passasjen skal bygges sammen over passasjene.

11.Y.(Vestre Bydel III, vedtekt nr. 172 A).

På Hegdehaugsveien 17,19,21 må bygningenes høyde mot gårdsplass (i dette også fløybygningene) ikke på noe punkt overskride en hovedgesims på kote 47.45 med overetasjen innenfor en linje i 45 graders vinkel med horisontalen.

12.Y.(Nordre Bydel 1, vedtekt nr. 173).

På Waldemar Thranes gate 60 og 62 skal bebyggelsen regelmessig ikke inneholde leiligheter som er mindre enn 3 værelser, pikeværelse og kjøkken.

13.Y.(Nordre Bydel I, vedtekt 173).

På eiendommen Vallegata 11,13,19,21,23,25 og Geitmyrsveien 38 og 40 skal hvert enkelt våningshus ikke inneholde mere enn 2 familieleiligheter.

14.Y.(Nordre Bydel I, vedtekt nr. 173).

Det kan regnes med dispensasjon fra foranstående vedtekter for eiendommene Lovisenberggata 7 - 21, hvis disse bebygges videre til sykehus eller dermed beslektede formål. Reguleringsrådet kan i tilfelle samtidig kreve seg forelagt til godkjenning en samlet plan for bebyggelsen.

15.Y.(Vestre Bydel I, vedtekt nr. 174).

For området mellom Drammensveien nr. 78, Drammensveien, Drammensveien nr. 84 og jernbanelinjen gjelder følgende bestemmelser:
På hver parsell må bare oppføres ett våningshus og dette må ikke innredes for annet eller mer enn tre familieboliger. Innskårne takvinduer tillates ikke.

16.Y. (Vestre Bydel I, vedtekt nr. 174).

For eiendommer på begge sider av Kristinelundveien nordenfor nr. 4 og 5 til denne gate: På hver parsell må bare oppføres ett frittliggende våningshus, som ikke må innredes for annet eller mere enn to familieboliger. Huset må ikke i noen retning ha større lengde enn 18.0 m og ikke ligge nærmere nabogrense enn 5,0 m. Høyden må ikke være større enn 2 etasjer, eventuelt med tillegg av 1 tilbaketrukket loftsetasje.

17.Y.(Vestre Bydel II, vedtekt nr. 171).

Den i paragraf 5 angitte gesimshøyde for nr. 39 og 37 Professor Dahls gate er ikke obligatorisk, men angir den største høyde bygningen kan føres opp til.

18.Y.(Østre Bydel I, vedtekt nr. 184).

For områdene:

- 1) Vestre grense og forlengelsen sørover til bygrensen av nr. 19 E Ekebergveien - nordre grense av samme eiendom - østre grense av nr. 50 Ekebergveien - søndre og østre grense av nr. 7 Ekebergveien - Ekebergveien - Konows gate og ny regulert Konows gate "Søndre Utfartsåre" - Væringskleiva - Konows gate - Enebakkveien - ny regulert gate langs Loelva - bygrensen. Dessuten også nr. 74 - 76 - 78 Enebakkveien.

- 2) Sønnenfor nr. 40 Ljabruveien mellom Kongsveien - bygrensen og Ljabruveien.

gjelder følgende bestemmelser:

- a) Minsteavstanden mellom bygninger på samme matr. nr. kan - uansett bestemmelsene i paragraf 2, siste p., innskrenkes til 6 m, hvis tilstøtende bygnings høyde heller ikke overskrider dette mål.
- b) Enkelt bygnings areal må ikke være mere enn 150 m². Hvis to eller flere bygninger bygges sammen skal fasadelengden ikke overskride 30 m.
- c) Bygningenes høyde skal være begrenset til 2 fulle etasjer og 1 overetasje, kfr. paragraf 5, 2net avsnitt.

19.Y.(Østre Bydel I, vedtekt nr. 184).

I tilfelle av at eiendommene Ekebergveien 5c, 5d og 7 og for området mellom Konowsgate - Ekebergveien og østgrensen for Konowsgate 21 og Ekebergveien 16 anvendes til boligbebyggelse (ikke industri) skal bestemmelsene i særbestemmelse 18 Y gjelde også for disse.

Vedtatt av reguleringsrådet 25/3.1947.

Paragraf 12

Reguleringsrådet, eller, hvor loven krever det, bygningsrådet, kan tillate unntak fra disse vedtekter hvor særlige grunner taler for det. Dette må i tilfelle skje under iakttagelse av bygningsloven og de alminnelige bygningsvedtekter for Oslo.

KDP-17

Kommunedelplan for torg og møteplasser.

Vedtaksdato: 22.04.2009

Vedtatt av: Bystyret, egengodkjenning

Vedtaksdokumenter: [200411657](#)

Lovverk: PBL 1985

Høydereferanse: Oslo lokal

Merknader:

Knytning(er) mot andre planer:

Dokumentet består av 47 side(r) inkludert denne.

Kommunedelplan for torg og møteplasser



Forord

Kommunedelplan for torg og møteplasser ble vedtatt i Oslo bystyre den 24.04.2009. Planen består av mål, plankart (i fire deler: for indre Oslo, og ytre by vest, øst og syd), bestemmelser og retningslinjer. Dette dokumentet inneholder planen sammen med en planbeskrivelse.

I tillegg er det utarbeidet en "verktøykasse" eller eksempelsamling til hjelp og inspirasjon ved gjennomføring.

Det er en økende forståelse for betydningen av det offentlige rom som sosial møteplass. Større kulturelt og etnisk mangfold tilsier behov for møteplasser der ulikhetene gis rom til å være tilstede. Intensivt bruk av uterommene og pågående fortetting øker konkurransen om uterommene. Særlig viktig er det å sikre tilrettelegging for barn, unge, eldre og andre som i stor grad er henvist til uterommene i sitt nærmiljø.

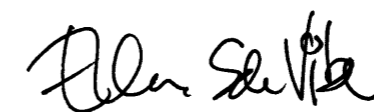
Planen er en temaplan for allment tilgjengelige uterom i Oslos byggesone, med unntak av sentrumsområdet omtrent innenfor Ring 1. Dette området er gjenstand for en egen prosess for istandsetting av byens åpne rom, "Levende Oslo". Planen gir en overordnet struktur av torg og møteplasser i alle bydeler, og den fastlegger at nye utbyggingsprosjekter skal sørge for et godt tilbud av torg og møteplasser. Den omfatter ikke fellesarealer eller andre utearealer ment for privat bruk, og heller ikke overdekte torg i bl.a. kjøpesentre. Planen er en arealplan på et grovmasket nivå, det vil si det finnes mindre torg og møteplasser i planområdet som ikke vises i planen. Den gir heller ikke konkrete føringer for utforming av det enkelte torg eller den enkelte møteplass.

Kommunedelplanen er en del av "Vakker by – handlingsprogram for estetikk og god byarkitektur" Oppdraget å utarbeide en kommunedelplan for torg og møteplasser ble gitt av Byrådsavdeling for byutvikling høsten 2004. Plan- og bygningsetaten fikk ansvar for arbeidet, i nært samarbeid med bydelene og berørte etater. Planarbeidet ble varslet igangsatt den 04.08.2005. Planforslaget lå ute til offentlig ettersyn i perioden 25. juni – 1. september 2007.

Arbeidet har vært ledet av en styringsgruppe med følgende deltakere:
Ellen S. de Vibe, Plan- og bygningsetaten, leder,
Yngvar Hegrenes, Eiendoms- og byfornyelsesetaten,
Anne R. Smedsrud, Friluftsetaten,
Knut Gabestad, Samferdselsetaten,
Finn Johansen, Vann- og avløpsetaten.

Planen er utarbeidet av en prosjektgruppe med deltakere fra Eiendoms- og byfornyelsesetaten, Friluftsetaten, Samferdselsetaten og Vann- og avløpsetaten. Plan- og bygningsetaten har hatt prosjektledelsen for arbeidet, med Torsten Glad som prosjektleder. Medvirkning med bydelene og lokalmiljøene i bydelene har vært viktig i planarbeidet. Resultatet fra en medvirkningsprosess med arbeidsmøter i hver bydel har stått sentralt i arbeidet.

Plan- og bygningsetaten
Februar 2010



Ellen S de Vibe
Etatsdirektør



Ole Petter Finess
Avdelingsdirektør

Innhold

Forord	3
1. Bystyrets vedtak	5
2. Planens mål.....	6
3. Planens bestemmelser og retningslinjer	7
4. Reguleringsplaner og kommunedelplaner som tilsidesettes av kommunedelplan for torg og møteplasser	13
5. Planbeskrivelse	18
6. utfordringer	26
Litteraturliste	43
Tilleggsdokumenter og bakgrunnsmateriale	44

1. Bystyrets vedtak

Oslo bystyre behandlet den 24.04.2009, sak 107, forslag til kommunedelplan for torg og møteplasser og fattet følgende vedtak:

”1. Oslo bystyre vedtar med hjemmel i plan- og bygningslovens §20-5, kommunedelplan for torg og møteplasser med mål og bestemmelser, som vist på plankart merket:

”Indre Oslo” datert 08.06.2007, revidert 28.12.2007, 08.04.2008 og 16.06.2008
”Ytre by vest” datert 08.06.2007, revidert 28.12.2007, 08.04.2008 og 16.06.2008
”Ytre by øst” datert 08.06.2007, revidert 28.12.2007
”Ytre by syd” datert 08.06.2007, revidert 28.12.2007 og 08.04.2008

Planens retningslinjer skal være veiledende for plan- og byggesaksbehandlingen.

2. Den endelige utformingen av parken på Filipstad må avgjøres i forbindelse med behandlingen av en reguleringsplan for området.
3. Kartbetegnelsen for Alnas utløp ikke skal godkjennes før etter endelig behandling av reguleringsplanen for dette område (Sydhavna og ev. Grønlia).
4. Samarbeidsavtalen mellom bydelene og Plan- og bygningsetaten må utvides slik at også saker som berører torg og møteplasser sendes til bydelene for uttalelse.
5. Kommunedelplanen med handlingsprogram skal rulleres og legges frem for bystyret hvert 4 år.

R5.1e Samarbeid og medvirkning

Ved utvikling av torg og møteplasser skal ansvar for forvaltning, drift og vedlikehold avklares som ledd i planleggingen. Bydelene bør i størst mulig grad være ansvarlig for gjennomføring av prosjektene som følger av planen. På torg og møteplasser hvor forvaltningsansvaret er delt mellom ulike instanser skal tiltak på plassen samordnes.

Bydelen skal alltid være en tett samarbeidspartner i prosjektutviklingen hvis de ikke får gjennomføringsansvaret. Ved utvikling og tiltak på torg og møteplasser skal berørte brukergrupper, bydelsutvalg og lokalmiljø gis anledning til å uttale seg på programmerings- og forprosjektstadiet.

Øvrige bestemmelser og retningslinjer forblir uendret.”

2. Planens mål

Hovedmål

Planen skal tilrettelegge for etablering av nye og videreutvikling av eksisterende torg og møteplasser for hele Oslos byggesone utenom sentrumsområdet, og slik at det i hver bydel over en femårsperiode kan utvikles en lokal møteplass, lett tilgjengelig for beboerne.

Delmål

Planen skal tilrettelegge for et bredt spekter av torg og møteplasser, det vil si:

- torg og møteplasser som gir rom for ulike aktiviteter og brukergrupper, herunder kunst og kultur, og gir rom for et mangfoldig og flerkulturelt byliv
- sørge for en god sammenhengende struktur av de ulike typene torg og møteplasser både for den tette byen og i ytre by
- tilrettelegge for barn og unges behov
- sikre at møteplassene får en universell tilgjengelighet
- trygge byrom
- sikre lokalklimatiske og økologiske forhold
- vektlegge estetikk og kvalitet i gjennomføring av tiltakene
- drøfte mulighetene for å øke tilgjengelig gategrunn

Planen skal fremme møteplassenes sosiale rolle i byen, det vil si:

- fremme tilhørighet, stedsidentitet og sosialt liv i tilknytning til byens møteplasser
- øke forståelsen for det offentlige rom som sosial arena

Planen skal tilrettelegge for gode prosesser i utvikling av torg og møteplasser, det vil si:

- gi en oversikt over hver bydels viktigste møtesteder
- utvikle en "verktøykasse" som gir ideer til metoder, prosesser og løsninger for utvikling av torg og møteplasser
- gi et styringsverktøy som sikrer attraktive torg og møteplasser gjennom kommunens behandling av private reguleringsforslag og byggesaker
- utvikle gode samarbeidsprosesser mellom kommunens etater, bydeler og private utbyggere i forhold til å utvikle byens allment tilgjengelige møteplasser

3. Planens bestemmelser og retningslinjer

Bestemmelsene er gitt i henhold til plan- og bygningenslovens § 20-4.

§ 1 Avgrensning

Bestemmelsene gjelder for områder vist på plankartene merket:

- "Indre Oslo" datert 08.06.2007, revidert 28.12.2007, 08.04.2008 og 16.06.2008
- "Ytre by vest" datert 08.06.2007, revidert 28.12.2007, 08.04.2008 og 16.06.2008
- "Ytre by øst" datert 08.06.2007, revidert 28.12.2007
- "Ytre by syd" datert 08.06.2007, revidert 28.12.2007 og 08.04.2008

§ 2 Hensikt med planen

Kommunedelplanen skal sikre at alle deler av byggesonen utenfor sentrumsområdet har et allsidig, velfungerende og lett tilgjengelig tilbud av torg og møteplasser med høy estetisk kvalitet. Det skal tilrettelegges for ulike typer møteplasser og ulike måter å møtes for et bredt spekter av brukergrupper, og møteplassenes sosiale rolle skal fremmes samtidig med at viktige bevaringshensyn skal ivaretas. Planen skal tilrettelegge for velfungerende prosesser med sikte på et godt resultat ved behandling av plan- og byggesaker som berører torg og møteplasser. For torg og møteplasser hvor gjeldende reguleringsplan opprettholdes er denne en viktig premiss for utviklingen.

§ 3 Definisjoner i planen

"Torg og møteplasser" forstås som allment tilgjengelige uterom, det vil si felles arenaer som er tilgjengelige for allmennheten. De kan også ha andre viktige funksjoner i tillegg til å være torg og møteplasser. Torg og møteplasser er delt inn i:

1. Overordnede torg og møteplasser
2. Lokale torg og møteplasser

§ 3.1 Overordnede torg og møteplasser

"Overordnede torg og møteplasser" omfatter allment tilgjengelige uterom, som har rolle som møteplass for minst ett byområde. Som "byområde" forstås et område i byen som omfatter flere lokale boligområder som fungerer i sammenheng, men som er mindre enn en bydel. Eksempel på "byområder" er Ila, Briskeby, Høybråten, Bjørndal.

Overordnede torg og møteplasser er underinndelt i:

1. "Torg/plass" er et bymessig utformet uterom, det vil si med en klart definert romlig avgrensning, som ofte utgjøres av bebyggelse.
2. "Annen overordnet møteplass" er vanligvis en park/friområde eller annet grønt rekreasjonsområde, hvor hele eller deler av arealet har en viktig rolle som møteplass.
3. "Strøkgate eller annen gate som skal tilrettelegges som møtested" er en gate utenfor sentrum med blandet arealbruk og et variert handelstilbud. Gaten legges på hele eller store deler av strekningen til rette som møtested. Den er en viktig sammenbindende ferdselsåre til fots, den er viktig for kollektivnettet og for opplevelsen av bydelen. Gaten skal opprettholde sin rolle som ferdselsåre

i samsvar med vedtatte planer. Allment tilgjengelige sidearealer som vist på plankart (jamfør § 1), inngår i gaten.

4. "Overordnet forbindelse" er overordnede turveier og andre viktige gang- og sykkelbaserte forbindelseslenker til og mellom byens torg og møteplasser.

§ 3.2 Lokale torg og møteplasser

"Lokale torg og møteplasser" omfatter allment tilgjengelige uterom med betydning for et område som er mindre enn et "byområde", eksempelvis enkeltboligområder.

Utearealer tilknyttet skoler inngår som lokale torg og møteplasser. I indre Oslo inngår gågater, gatetun og andre fotgjengerprioriterte arealer i tilknytning til byromsstrukturen.

§ 3.3 Område for etablering av torg/møteplass ved byutvikling

"Område for etablering av torg/møteplass ved byutvikling" er område hvor det ved byutvikling skal etableres torg og møteplass(er) som del av ny allment tilgjengelig byromsstruktur.

§ 3.4 Område med behov for torg/møteplass

"Område med behov for torg/møteplass" er område vist på plankart, jamfør § 1, som i indre Oslo har mer enn 200 meter og i ytre by mer enn 300 meter (luftlinjeavstand) til torg/plass, annen overordnet møteplass eller lokalt torg/møteplass.

§ 4 Planens rettsvirkning

Plankart (jamfør § 1) og tilhørende bestemmelser er bindende og gjelder som tillegg til tidligere vedtatte kommunedelplaner og reguleringsplaner. Planen erstatter allikevel tidligere vedtatt plan i de tilfeller som følger av liste og kart på side 39 - 43 i planrapport fra Plan- og bygningsetaten datert desember 2007 ⁽¹⁾. For torg/plass og annen overordnet møteplass framgår det av plankartet om gjeldende reguleringsplan opprettholdes eller settes til side. Til bestemmelsene er også knyttet veiledende retningslinjer for tiltak på og inntil planens torg og møteplasser, samt ved andre tiltak i byggesonen.

1. Liste og kart er gjengitt på side 13-17 i denne rapporten.

§ 5 Tilrettelegging og utforming av torg og møteplasser

§ 5.1 Felles bestemmelser for torg og møteplasser

Offentlighet

I planer og tiltak som berører plassene vist på plankart, jamfør § 1, skal deres funksjon som allment tilgjengelige møtesteder prioriteres og videreføres. Møteplassenes sosiale og integrerende rolle skal vektlegges, og tiltak som forhindrer eller reduserer mulighetene for slik utvikling skal unngås. Inngjerding tillates ikke, med unntak av areal regulert for sambruk med barnehagers uteareal. Fysisk overdekking tillates ikke, med unntak av mindre paviljonger for bruk knyttet til funksjon som torg og møteplass. Tiltak på eiendommer som grenser til torg og møteplasser skal i størst mulig grad støtte opp om disse og søke å øke attraktiviteten og tilgjengeligheten, for eksempel ved tilrettelegging for varierte funksjoner, og for publikumsrelaterte funksjoner i 1. etasje (bakkeplan). Tydelige skiller mellom allment tilgjengelige og private arealer skal tilstrebes, som ledd i å fremme bruk for alle.

Biologisk mangfold/naturkvaliteter

For områder innenfor torg og møteplasser som er registrert som viktige områder for biologisk mangfold i kommunens naturdatabase skal tilrettelegging for ferdsel og opphold avveies i forhold til naturinteressene. Størrelse, form og sammenheng mellom møteplassene skal styrke den stedegne faunas og floras livs- og spredningsmuligheter og bidra til å styrke grønnsstrukturen.

Kulturminner

For torg og plasser, strøgsgater, parker, gårdsanlegg med videre som er registrert i Byantikvarens gule liste over verneverdige bygg og anlegg, skal tilrettelegging for ferdsel og opphold avveies i forhold til kulturminneinteressene, og nye tiltak skal ivareta viktige bevaringshensyn. Søknads- og meldepliktige tiltak på disse arealene forelegges Byantikvaren for uttalelse før vedtak og realisering.

Stedsidentitet

Tiltak på torg og møteplasser skal ta utgangspunkt i stedlige karaktertrekk, som kultur- og naturlandskap, kulturminner og

historiske spor, bebyggelse, vann og vassdrag, grønnsstruktur eller virksomheter, slik at lokal stedsidentitet styrkes og utvikles.

For torg og møteplasser ved sjø, vann eller vassdrag skal bruken av vann som rekreasjons- og formingselement vektlegges. Gamle elve- og bekkelukninger skal søkes gjenåpnet.

Arealsikring

Nye torg og møteplasser skal ha en minste størrelse på 1 dekar anvendbart nettoareal eksklusive kjøreareal, med en minste bredde på 25 meter. Arealet skal utgjøre ett sammenhengende areal, og ha en utstrekning og form som ivaretar møteplassens krav til at denne skal være åpen og allment tilgjengelig. Plassen skal hovedsaklig ikke ha større terrengfall enn 1:12, og bør i størst mulig grad grense til eller ha god romlig tilknytning til offentlig gate eller gang- og sykkelvei. Det bør legges til rette for sykkelparkeringsplasser på eller nær torg og møteplasser.

Tilrettelegging for bruk til ulike aktiviteter

Torg og møteplass skal legges til rette for sammensatt og variert bruk for ulike brukere, innenfor rammene som er vist på kartet og omtalt i disse bestemmelsene. Barns behov og deres mulighet for samhandling med ungdom og voksne skal ivaretas særskilt. Torg og møteplasser skal legges til rette for opphold, ulike aktiviteter og lek på en måte som skal bidra til samhandling mellom mennesker. Bruken og intensiteten i bruken kan variere mellom områdene, og over året og døgnet. Plassering av returpunkt for avfall på torg og møteplasser kan godtas, forutsatt god utforming, som arkitektonisk inngår som en del av plassens helhet.

Universell utforming – tilgjengelighet

Torg og møteplasser skal legges til rette slik at de blir tilgjengelige og anvendelige for alle, inkludert bevegelses-, orienterings- og miljøhemmede, barn, eldre og ulike kulturelle grupper. Allmenn tilgjengelighet skal være en integrert del av alle fysiske tiltak på torg og møteplasser, slik at behovet for spesialløsninger for funksjonshemmede minimeres. Bestandige materialer og gode drifts- og vedlikeholdsrutiner skal sikre universell tilgjengelighet også vinterstid, og over lang tid. Klar og enkel organisering av plassene samt skilting og annen informasjon

skal bidra til bedret orientering i uterommet. Et godt og lett tilgjengelig tilbud til ulik service skal vurderes, enten ved å lokalisere det til plassen, eller ved gode gangforbindelser til service i tilstøtende byområder.

Sykkelparkeringsplass kan vurderes på torg og møteplasser, forutsatt at den ikke hindrer fotgjengerferdsel eller beslaglegger viktig oppholdsareal, og at viktige siktlinjer ivaretas. Nærhet til offentlig kommunikasjon skal utnyttes som ledd i å øke tilgjengeligheten. Tilstrekkelig allment tilgjengelige sittemuligheter skal legges til rette for økt aksjonsradius, fysisk aktivitet og sosial samhandling.

Trygge møtesteder

Torg og møteplasser skal være trygge oppholdssteder, og dette skal særskilt tas hensyn til ved utformingen. Møteplasser skal gjennom organisering og utforming bidra til oversikt og sosial kontroll. Lokalisering av adkomster og publikumsfunksjoner skal bidra til dette. Møteplassene skal utformes slik at de stimulerer til variert bruk og aktivitet og oppleves som attraktive av ulike brukere. Bygninger skal henvende seg mot møteplassen og fasadeutforming med innganger på bakkeplan skal gi åpenhet og god belysning mot uterommet. Atkomster og ganglinjer gjennom møteplassen skal ha god belysning. Holdeplasser/stasjoner som vente- og oppholdsarealer for offentlig kommunikasjon skal i størst mulig grad lokaliseres slik at gangstrømmer bidrar til sosial kontroll og øker opplevelsen av trygghet både for reisende og andre over store deler av døgnet.

Bruk av vegetasjon og vann

Ved opparbeidelse av torg og møteplasser skal bruk av vegetasjon vektlegges for å sikre økt kvalitet, variasjon og opplevelser gjennom året. Vegetasjon skal benyttes aktivt som et arkitektonisk og identitetsskapende element men samtidig ikke bidra til å skape utrygghetsfølelse. Det skal i hvert enkelt tilfelle vurderes hvordan vegetasjon kan bidra til å styrke byens sammenhengende grønnsstruktur. I de tilfeller hvor torg og møteplasser berører områder hvor det er mulig med gjenåpning av vassdrag, skal dette utnyttes som opplevelses- og estetisk element. Utvikling og oppgradering av plasser skal legges til rette for slik gjenåpning. Håndtering av overflatevann skal som regel skje lokalt og utnyttes som opplevelses- og estetisk element.

Sol-, lys- og lokalklimaforhold

Gode solforhold på oppholdsarealer skal tilstrebes, slik at de ved vår/høstjevndøgn kan bli solbelyst minst 4 timer. Gode lokalklimatiske forhold uten vindkorridorer skal sikres slik at det stimuleres til opphold og bruk over så store deler av året som mulig. Belysning skal sikre at alle oppholds- og ferdselsarealer til enhver tid er godt opplyst.

Støy/forurensing

Torg og møteplasser skal lokaliseres, planlegges og utformes slik at ulempene fra støy og forurensing minimeres. Rennende vann skal vurderes brukt som avbøtende tiltak. Terrenginngrep og bruk av vegetasjon, levegger eller mindre bygningsvolumer/-installasjoner skal også vurderes brukt som skjermingstiltak. Tiltakene skal ikke hindre sikt, oversikt eller føre til redusert tilgjengelighet.

Tilrettelegging for sitteplasser

Alle overordnede møteplasser og torg skal ha minimum 3 ulike allment tilgjengelige sittegrupper, plassert slik at det om sommeren er mulig å velge plassering i sol eller skygge. Skjermingstiltak mot vind, nedbør, støy og eksos skal vurderes. Ved vår/høstjevndøgn skal sitteplassene kunne ha minst 4 timer sollys. Det skal også være mulig å bruke noen sitteplasser om vinteren. Sittegruppene bør både ivareta behov for ro og orienteres mot områder med aktiviteter.

Teknisk service

Torg og møteplasser skal, dersom det etter kommunens skjønn er nødvendig, opparbeides med avfallsbeholdere, toaletter, mottak for engangsgriller osv, slik at de fremstår som brukervennlige og innbydende steder.

Utforming og materialbehandling

Utforming og materialbehandling skal oppfylle høye krav til funksjonell og estetisk kvalitet, slik at møteplassene tåler intensiv bruk i mange år, og slik at drift og vedlikehold blir så enkel og rasjonell som mulig.

Krav til dokumentasjon

Det skal i reguleringsplan og søknad om rammetillatelse for torg og møteplass dokumenteres hvordan disse bestemmelsene foreslås oppfylt. Kommunen kan gi nærmere anvisning om innhold i dokumentasjon, herunder evt. krav til stedsanalyser, byromsstudier, barns og unges behov, sol- og

skyggediagram, målinger av trafikkmengder, støy osv.

R5.1 Retningslinjer for utvikling.

R5.1a Norm for avstand til torg og møteplasser
Befolkningen i hele byggesonen bør ha tilgang til torg/plass, annen overordnet møteplass eller lokalt torg/møteplass innenfor en luftlinjeavstand på:

- 200 meter i indre Oslo
- 300 meter i ytre by.

Område hvor det ifølge disse kriterier er mangel på torg og møteplass er vist på plankartet som ”område med behov for torg/møteplass”.

R5.1b Innenfor ”område med behov for torg/møteplass”

Ved planforslag og søknad om rammetillatelse innenfor ”område med behov for torg/møteplass” på plankartet bør torg og møteplass ivaretas slik:

- For utbygging som omfatter mer enn 20 000 m² BRA (areal under terreng medregnes ikke) bør det i reguleringsplan sikres minst ett torg eller en møteplass som oppfyller kravene fastlagt i § 5, med et anvendbart areal på minst 5 % av tiltakets BRA. Torg/møteplass bør lokaliseres på steder med god utsikt, gode solforhold og utformes med lett tilgang til offentlig gatenett eller gang- og sykkelforbindelser. Terreng brattere enn 1:3 medregnes ikke i arealet. Det dokumenteres spesielt hvordan tiltaket kan bidra til å avbøte områdets mangel på allment tilgjengelig plass. Det bør også sikres at torget/møteplassen ferdigstilles parallelt med bebyggelsen.
- For utbygging som omfatter inntil 20 000 m² BRA (areal under terreng medregnes ikke), kan kommunen i reguleringsplan, bebyggelsesplan eller søknad om rammetillatelse be om tilrettelegging for torg/møteplass, dersom terreng-, naturforhold, trafikkbarrierer eller andre stedlige forhold tilsier dette.
- For plan/tiltak innenfor offentlig vei/gate/plassgrunn eller areal regulert til dette bør det vurderes spesielt hvordan behovet for og tilgang til torg og møteplass kan ivaretas.

R5.1c Innenfor øvrige områder i byggesonen bør torg og møteplass ivaretas slik:

- For utbygging som omfatter mer enn 40 000 m² BRA (areal under terreng medregnes ikke) bør det i reguleringsplan sikres

minst ett torg/en møteplass som oppfyller kravene fastlagt i § 5, med et anvendbart areal på minst 5 % av tiltakets BRA. Torg/møteplass bør lokaliseres på steder med god utsikt, gode solforhold og utformes med lett tilgang til offentlig gatenett eller gang/sykkelforbindelser. Terreng brattere enn 1:3 medregnes ikke i arealet. Det bør også sikres at torget/møteplassen ferdigstilles parallelt med bebyggelsen.

- For utbygging som omfatter mindre enn 40 000 m² BRA (areal under terreng medregnes ikke) kan kommunen i reguleringsplan, bebyggelsesplan eller søknad om rammetillatelse be om tilrettelegging for torg/møteplass, dersom terreng-, naturforhold, trafikkbarrierer eller andre stedlige forhold tilsier dette.
- For plan/tiltak innenfor offentlig vei/gate/plassgrunn eller areal regulert til dette bør det vurderes spesielt hvordan behovet for og tilgang til torg og møteplass kan ivaretas.

R5.1d Inntil torg/møteplass

Planer og tiltak på eiendom som grenser inntil eller på annen måte vesentlig berører overordnet torg eller møteplass bør bidra til at plassen utvikles i samsvar med bestemmelsenes § 5. Publikumsrettede funksjoner bør lokaliseres i 1. etasje mot plassen, med gangatkomst fra plassen. Innkjøring til varelevering og parkeringsanlegg bør legges utenom plassen. Utforming av bebyggelse som fører til vesentlig begrensning av solinnfall på plassen eller øking av vind bør unngås. Terrengbearbeiding bør ta hensyn til eksisterende gate- og byromsstruktur. Konsekvenser av plan/tiltak bør beskrives og vurderes for hele plassen, både for plassens rolle som torg/møteplass for offentligheten, og funksjonelt og arkitektonisk. Tiltak for å opprettholde og styrke plassens funksjon som møteplass beskrives og vurderes.

R5.1e Samarbeid og medvirkning

Ved utvikling av torg og møteplasser skal ansvar for forvaltning, drift og vedlikehold avklares som ledd i planleggingen. Bydelene bør i størst mulig grad være ansvarlig for gjennomføring av prosjektene som følger av planen. På torg og møteplasser hvor forvaltningsansvaret er delt mellom ulike instanser skal tiltak på plassen samordnes.

Bydelen skal alltid være en tett samarbeidspartner i prosjektutviklingen hvis de ikke får

gjennomføringsansvaret. Ved utvikling og tiltak på torg og møteplasser skal berørte brukergrupper, bydelsutvalg og lokalmiljø gis anledning til å uttale seg på programmerings- og forprosjektstadiet.

§ 5.2 Torg/plass

For torg/plass i sentre som er regulert til byggeområde opprettholdes gjeldende reguleringsplan, med supplering av disse bestemmelsene. Torg/plass kan etableres på del av arealet. Utforming og materialbehandling av torg/plass skal være bymessig, både i indre og ytre by. Dette innebærer at torg/møteplass skal utformes som et klart definert og opparbeidet område med kvalitativt høy materialstandard. Overganger mellom torg/plasser og private utearealer skal være entydige. Materialbruk og høydeforskjeller kan bidra til tydeligere lesbare skiller mellom allment tilgjengelige og private utearealer.

R5.2 Retningslinjer for tiltak

Torghandel, uteservering og temporære arrangementer kan vurderes, innenfor rammen av øvrige krav i disse bestemmelsene. Første etasje (bakkeplan) i bebyggelse ved torg/plass søkes tilrettelagt med publikumsrettede funksjoner, slik som handel, serveringssteder, offentlig tjenestetilbud, utstillingslokaler osv, og med atkomst og fasadeutforming som primært henvender seg mot uterommet. Som ledd i å frigjøre torg/plass fra overflateparkering kan parkering vurderes under torg/plass, dersom dette samsvarer med kommunens parkeringspolitikk.

§ 5.3 Annen overordnet møteplass

I annen overordnet møteplass tilrettelegges for allsidig, gjerne varierende rekreasjonsbruk. Det skal legges vekt på tilrettelegging for ikke organisert bruk.

Innenfor annen overordnet møteplass kan avgrensede arealer legges til rette og utvikles for allsidig rekreasjonsbruk.

R5.3 Retningslinjer for tiltak

Etablering av parsellhage innenfor annen overordnet møteplass kan vurderes, dersom gjenværende areal er egnet og stort nok for å ivareta kvaliteter som forutsatt i 5.1. Parsellhager vurderes som viktig integrasjons- og møteplassarena i bydelene.

§ 5.4 Strøksgate og annen gate som skal tilrettelegges som møtested

Tiltak i strøksgate og annen gate som skal tilrettelegges som møtested skal bygge opp om gatens rolle slik den er beskrevet i § 3. Fotgjengerne skal sikres god tilgjengelighet til offentlig transport. Plasser/byrom langs gatene skal utformes for å ivareta funksjonen som møteplass og velfungerende fotgjengerforbindelse. Søknads- eller meldepliktige tiltak, for eksempel plattinger og teltkonstruksjoner, tillates ikke i strøksgate og annen gate som skal tilrettelegges som møtested. Gaten skal opparbeides bymessig, se § 5.2.

R5.4 Retningslinjer for tiltak knyttet til tilgrensende funksjoner/formål

Første etasje (bakkeplan) i bebyggelse ved strøksgate og annen gate som skal tilrettelegges som møtested bør ha publikumsrettede funksjoner, slik som handel, serveringssteder, offentlig tjenestetilbud, utstillingslokaler osv, og med atkomst og fasadeutforming som primært henvender seg mot gaten. Private/felles utearealer foran bygg og anlegg skal i høyder og materialbruk gi tydelig lesbare overganger til gaten.

Ved planer og tiltak på eiendom som grenser inntil eller på annen måte vesentlig berører strøksgate og annen gate som skal tilrettelegges som møtested skal konsekvenser beskrives og vurderes for hele den delen av gaten som etter kommunens skjønn er relevant i denne forbindelsen.

§ 5.5 Overordnet forbindelse

Utvikling av overordnet forbindelse skal bidra til et nett av trygge, vakre, innbydende og sammenhengende gangbaserte forbindelser til og mellom byens torg og møteplasser. Trasévalg og geometri for ny overordnet forbindelse skal som regel underordne seg landskapets hovedtrekk. Broer, utsiktspunkter, steder langs vann og vassdrag og andre spesielle steder langs forbindelsen skal vektlegges særskilt som møteplasser, ved tilrettelegging og utforming.

§ 6 Lokale torg og møteplasser

Ved planer og tiltak på lokale torg og møteplasser skal disse utformes med samme kvalitet som angitt i § 5.1. Det skal dokumenteres hvilke konsekvenser planen/tiltaket har for plassen, og hvordan plassens funksjon som møteplass ivaretas.

§ 7 Områder for etablering av torg/møteplass ved byutvikling

Innenfor slike områder skal det ved utbygging knyttet til byutvikling etableres torg/møteplasser med kvalitet som angitt i § 5. Plassene skal behandles i stedsanalyse og sikres som friområde eller offentlig trafikkområde/torg – plass i reguleringsplan for områdene. De skal normalt ferdigstilles samtidig med bebyggelsen. Der hvor prinsipplassering av torg/møteplass er vist på plankartet, skal dette være retningsgivende for plasseringen ved detaljplanleggingen. I områder for etablering av torg/møteplass ved byutvikling skal tilstøtende byområdes behov for torg/møteplass vurderes og tas hensyn til ved planlegging for byutvikling.

Torg og møteplasser skal ivaretas slik:

- Dersom ikke annet er fastlagt i reguleringsplan, skal det for utbygging som omfatter mer enn 20 000 m² BRA (areal under terreng medregnes ikke), sikres minst ett torg/én møteplass for hvert 20 000 m² BRA. Samlet areal for torg og møteplasser skal være minst 5 % av tiltakets totale BRA.
- For utbygging inntil 20 000 m² BRA (areal under terreng medregnes ikke) skal sikring og etablering av minst ett torg/én møteplass med kvaliteter i henhold til disse bestemmelsene sikres. Størrelsen på arealet vurderes nærmere.

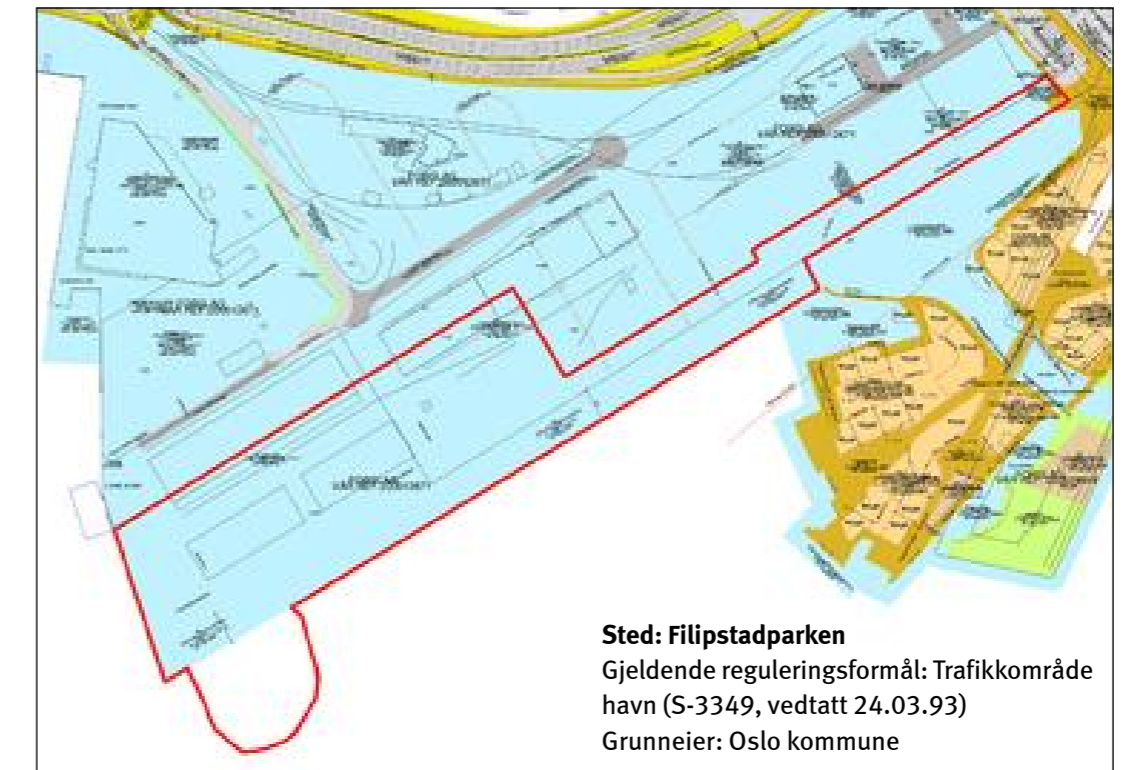
Torg og møteplasser skal ivaretas i tillegg til felles arealer for uteopphold knyttet til boligbebyggelse. Torg/møteplass skal lokaliseres på steder med god utsikt, gode solforhold og utformes med lett tilgang til offentlig gatenett eller gang/sykkelforbindelser. Terrengbrattere enn 1:3 medregnes ikke i arealet. Kommunen kan kreve at et større areal avsettes dersom dette vurderes som nødvendig i det aktuelle området.

4. Reguleringsplaner og kommunedelplaner som tilsettes av kommunedelplan for torg og møteplasser

Nedenfor følger en oversikt over de av planens torg og møteplasser hvor vedtatt reguleringsplan er tilsettes av foreliggende plan. Reguleringsplanen anses her å være i strid med kommunedelplanens ”byggeområde (torg/plass)” eller ”byggeområde (annen overordnet møteplass)”. På utsnittene av reguleringskartet vises avgrensingen av de områder hvor reguleringsplanen er tilsettes.

Innenfor disse arealene vil kommunedelplanens arealbruk gjelde foran reguleringsplanen, men den opphever ikke reguleringsplanen formelt. Dette må gjøres i et eget vedtak, eller i forbindelse med at ny reguleringsplan vedtas.

Bydel Frogner



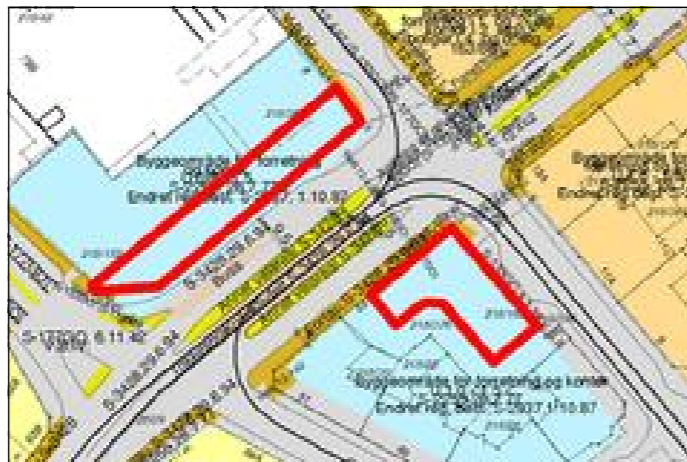
Sted: Filipstadparken
Gjeldende reguleringsformål: Trafikkområde havn (S-3349, vedtatt 24.03.93)
Grunneier: Oslo kommune



Sted: Bygdøyenes
Gjeldende reguleringsformål: Byggeområde – tomt for allmenntilgjengelig formål (S-1715, vedtatt 04.08.71)
Grunneier: Norsk Sjøfartsmuseum

Sted: Majorstukrysset

Gjeldende reguleringsformål:
Byggeområde forretning/kontor
(S-2255, vedtatt 28.07.77)
Grunneier:
Veigrunn/Oslo kommune



Sted: Grefsenplatået

Gjeldende reguleringsformål:
Byggeområde forretning
(S-104GA)
Grunneiere: Veigrunn, private



Bydel Vestre Aker

**Sted: Makrellbekken
(Øvre Smestad vei 1 og 2A)**
Gjeldende reguleringsformål:
Byggeområde bolig
(S-995, vedtatt 05.07.62 og
S-3463, vedtatt 25.01.95)
Grunneiere:
Smestad Nye Handelshus AS,
Øvre Smestad Handelshus AS



Sted: Grefsen stadion

Gjeldende reguleringsformål:
Byggeområde bolig
(midlertidige reguleringsbe-
stemmelser, S-2864, vedtatt
14.05.86)
Grunneier: Oslo kommune



Bydel Nordre Aker

Sted: Sognsveien 66
Gjeldende reguleringsformål:
Byggeområde industri/
forretning/kontor
(S-2559, vedtatt 05.10.81)
Grunneiere:
Titas Eiendom AS,
Fram Realinvest AS



Sted: Sognsveien 72
Gjeldende reguleringsformål:
Byggeområde industri/kontor,
trafikkområde parkering
(S-1375, vedtatt 24.03.93)
Grunneiere:
Norges Forskningsråd,
Norges Geotekniske Institutt

Bydel Stovner



Sted: Nedre Fossom gård
Gjeldende reguleringsformål:
Byggeområde bolig
(S-1401, vedtatt 15.06.67)
Grunneier:
Omsorgsbygg Oslo KF

Bydel Alna

Sted: Trosterudvillaen

Gjeldende reguleringsformål:
Byggeområde – tomt for offentlig bygning (S-1422, vedtatt 30.08.67)

Grunneier: Oslo kommune



Sted: Haugerudparken

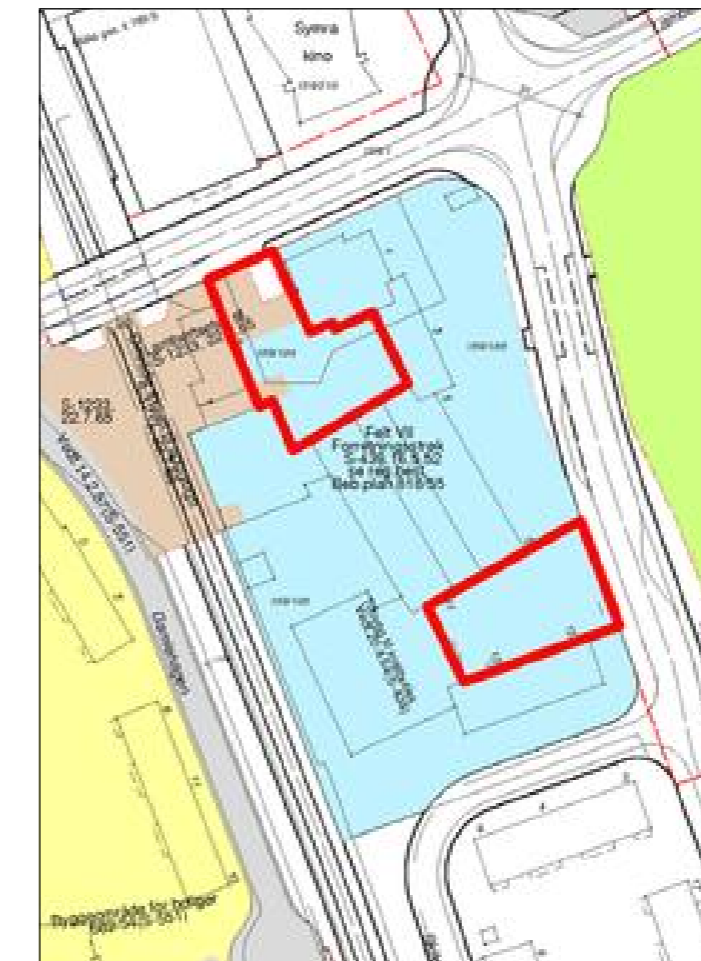
Gjeldende reguleringsformål:
Byggeområde – tomt for offentlig bygning (sosialsenter) (S-1786, vedtatt 20.10.72)

Grunneier:

Omsorgsbygg Oslo KF



Bydel Nordstrand



Sted: Lambertseter torg

Gjeldende reguleringsformål:
Byggeområde – forretningsstrøk (S-438, vedtatt 16.05.52) og trafikkområde

(Lambertseter stasjon) (S-1233, vedtatt 22.07.65)

Grunneiere:

OBOS Forretningsbygg AS,
Langbølgen Borettslag

Bydel Søndre Nordstrand



Sted: Bakkeløkka

Gjeldende reguleringsformål:
Uregulert

Gjeldende arealbruk:

Byggeområde næringsområde i kommunedelplan for næringskorridor Oslo syd (Kdp. nr. 7, vedtatt 26.05.93)

Grunneier: Oslo kommune

5. Planbeskrivelse

Planens sammenheng med andre planer og annet planarbeid

Tabellen nedenfor gir en skjematisk oversikt over hvordan kommunedelplanen henger sammen med andre aktuelle planer som er vedtatt eller under arbeid pr. oktober 2009.

Sammenheng med andre planer og annet planarbeid – status pr. oktober 2009

Planoppgave	Vedtatt år/ under arbeid	Type sak	Geografisk avgrensning	Premiss for kdp t+m	Gir mål for kdp t+m	Koordinert med kdp t+m	Kdp t+m kan gi føringer
Oslo miljøet – byøkologisk program	2003	Politisk program	Oslo	X	X		
Kommuneplan 2008	2008	Kommuneplan	Oslo		X		
Plan for idrett og friluftsliv i Oslo 2009-2012	2009	Kommunal plan	Oslo	X	X		
Grøntplanen (revisjon)	Under arbeid	Kommunedelplan	Oslo			X	(X)
Kdp Alna miljøpark	Under arbeid	Kommunedelplan	Langs Alna				X
Kdp byutvikling og bevaring i Indre Oslo	Under arbeid	Kommunedelplan	Indre Oslo			X	X
Samarbeidsprosjektet "Levende Oslo"		Samarbeidsprosjekt Oslo kommune og private aktører	Sentrum ++			X	X
Fjordbyplanen	2008	Planprogram	Sjøfronten	X		X	
Helhetlig utviklingsplan for Groruddalen (HUG)	2006	Ikke lovfestet strategiplan	Groruddalen	X	X		
Strategisk grønnstrukturplan for Groruddalen	?	Ikke lovfestet plan	Groruddalen	X	X		
Vedtatte reguleringsplaner/kommunedelplaner (kdp) for avgrensede områder	Vedtatt	Reguleringsplaner/kdp	Ulike delområder	X			
Reguleringsplaner under arbeid	Under arbeid	Reguleringsplan	Ulike delområder			X	X
"Vakker by"	2005	Handlingsprogram	Oslo		X		
Designmanual for Oslo – Indre by. Versjon 01	Under arbeid	Handlingsprogram	Oslo			X	X
Gatebruksplanen	Under arbeid	Handlingsprogram	Sentrum + Hausmannskvartalene			(X)	(X)
Program for gateopprusting – Indre Oslo	Revideres	Handlingsprogram	Indre Oslo				X
Stasjoner og tilgjengelighet T-bane (T-baneprosjekt)		Handlingsprogram	Oslo			X	X
Belysningsplan for Oslo	Under behandling	Ikke lovfestet plan	Sentrum ++			X	X

Sammenhengen til kommunedelplan for blågrønn struktur i byggesonen (Grøntplanen)
Gjeldende Grøntplan ble vedtatt i desember 1993 og er under revisjon. Et revidert planforslag var lagt ut til offentlig ettersyn juni – september 2009.

Grøntplanen omfatter til dels de samme arealene som kommunedelplan for torg og møteplasser. Planene har begge fokus på rekreasjon, parker og turveinett. Grøntplanen er likevel mer rettet mot fysisk utfoldelse og naturopplevelser enn kommunedelplan for torg og møteplasser. Denne understreker de sosiale aspektene ved rekreasjon, og tilrettelegging og utforming av plasser for å fremme god samhandling mellom mennesker. Grøntområdenes rolle som naturområder og tema biologisk mangfold omhandles i hovedsak i Grøntplanen.

De samme arealene kan altså inngå i begge planene, men med ulikt hovedfokus, og derfor med ulike bestemmelser. I slike tilfeller gjelder begge sett av bestemmelser.

Planens innhold

Planen har to hovedfokus:

1. Planen gir en struktur av torg og møteplasser som består av nye og eksisterende møteplasser, og forbindelser dem imellom. Torg og møteplasser både på overordnet og lokalt nivå inngår i strukturen. Arealbruken gis for de fleste plassene med juridisk bindende virkning, og det knyttes bestemmelser og retningslinjer til dem, for å sikre god tilrettelegging og kvalitet.

2. Planen stiller krav til torg og møteplasser for nye utbyggingstiltak. I utpekte "områder for etablering av torg og møteplasser ved byutvikling" formuleres disse kravene som juridisk bindende bestemmelser som må følges opp i reguleringsplan, mens de for øvrig gjelder som veiledende retningslinjer.

Planen fastlegger fem typer torg og møteplasser

Planen vektlegger spesielt "overordnede torg og møteplasser", som omfatter allment tilgjengelige uterom som er møteplass for minst ett byområde. "Byområde" omfatter flere lokale boligområder som fungerer i sammenheng, men som er mindre enn en bydel.

Eksempel på "byområder" er Ila, Briskeby, Høybråten, Bjørndal. Følgende typer torg og møteplasser er fastlagt, hvorav de fire første er definert som overordnede:

- **Torg/plass**, som i stor grad er det vi forbinder med bymessige plasser i indre Oslo og knyttet til sentra i ytre by. Ofte er den avgrenset av bebyggelse, eller eventuelt en annen klar fysisk avgrensning.

- **Annen overordnet møteplass**, som i hovedsak er grøntområder i sin funksjon som møteplasser. Dette kan være parker, store aktivitets-/lekeplasser for barn, større idrettsanlegg, skolehager, grøntområder langs byens største vassdrag, gårdsanlegg i først og fremst ytre by.

Grøntområdenes rolle som møteplasser er forskjellig i indre og i ytre by. I indre Oslo utgjør både torg/plasser og grøntområder ofte klart avgrensede arealer, som helt eller til stor del fungerer som møteplasser. I ytre by er grøntstrukturen mange steder sammenhengende, og møteplassene utgjør mindre, fysisk ikke klart avgrensede arealer inne i grøntområdene. Konsentrasjonen av ulike aktiviteter, gjerne også inntil skoler og andre lokale funksjoner, kan utgjøre grunnlaget for møteplassen. Også grøntområdene langs de åtte viktigste vassdragene i byen (Ljanselva, Alna, Akerselva, Ellingsrudelva, Hoffselva, Makrellbekken, Mærradalsbekken, Lysakerelva) har samme karakter av grøntdrag med punktvis møteplasser.

Grøntområdene langs Oslos vassdrag, langs fjorden, og også andre grøntområder, er sentrale for byens biologiske mangfold. Tilrettelegging av møteplasser og ferdsel i disse områdene må avveies mot naturverdiene. Dette gjelder særlig hvor torg og møteplasser berører områder i kommunens naturdatabase, se eget vedlegg "Temakart naturområder". Nærheten til vann er også viktig for byens særpreg og identitet, og ferdsel og opphold ved sjøen og vassdragene er en viktig kilde til opplevelser.

- **Strøkgate eller annen gate som skal tilrettelegges som møtested** er en gate utenfor sentrum med høy grad av sentralitet og et variert handelstilbud. De har en viktig funksjon som møtested på hele eller deler av strekningen, men også som viktige transportåre for offentlig transport. Til slik gate defineres

i denne planen også tilstøtende allment tilgjengelige sidearealer som skal tilrettelegges og utformes for å øke gatens attraktivitet som møtested.

- **Overordnet forbindelse** er en overordnet turvei eller annen viktig fotgjengerforbindelse til og mellom byens torg og møteplasser. Viktige er også forbindelsene langs sjøen og vassdragene. Det er de overordnede forbindelsenes rolle som sammenknytning av møteplasser, eller i rollen av selv å være møteplass, som er begrunnelsen for at de tas med i dette planforslaget.

- **Lokalt torg/møteplass** er en plass som er viktig som bruksområde for et mindre område enn et "byområde". Disse plassene er utpekt dels som et resultat av medvirkningsprosessen i bydelene, i indre Oslo supplert med en analyse på ortofoto av eksisterende og potensielle plassrom. Innspill fra publikum er også vurdert. Skolegårder er definert som lokale møteplasser.

Kriterier for utpeking av overordnede torg og møteplasser i planen

Både overordnede og lokale torg og møteplasser er viktige for sine brukere. Ofte har de både overordnede og lokale roller. Det har likevel vært vurdert som fornuftig med en prioritering av det store antallet plasser (totalt over 1000), slik at materialet blir lettere håndterbart ved bruk og oppfølging av planen. Inndelingen kan være et utgangspunkt for prioritering av gjennomføring av nye eller oppgradering av eksisterende møteplasser.

Som grunnlag for inndelingen i overordnede og lokale torg og møteplasser i planen ligger en vurdering av følgende forhold:

- rolle: steder som har en rolle som møteplass for et "byområde" som er større enn et "boligstrøk" men mindre enn en bydel
- størrelse: områdene må ha en viss størrelse som gir rom for en viss bredde i mulig aktivitetstilbud. Nødvendig størrelse antas å være større i ytre enn i indre by
- avstand til møteplass: avstand fra bolig/arbeidsplass til møteplass må være så kort at plassen oppleves tilgjengelig og blir brukt. Avstanden antas å kunne være noe større i ytre enn i indre by. Den må korrigeres for vesentlige barrierer
- alle møteplasser langs Oslos åtte hovedvassdrag er i utgangspunktet definert som overordnede

- idrettsanlegg med kunstgressbane defineres som overordnede møteplasser
- tilgjengelighet til et byområde og grad av offentlighet
- lokale prioriteringer: ønsker fra bydelene
- lokalt behov I: vurdering av bydelens særskilte behov og utfordringer knyttet til bl.a befolkningssammensetning, bystruktur og lignende
- lokalt behov II: vurdering av bydelens behov knyttet til prioriterte grupper (barn, unge, eldre osv.)
- gjennomførbarhet: de samarbeidende etatenes vurdering av gjennomførbarhet/samsvar med prosjekter på gang
- forhold til reguleringsstatus: forslaget bør ikke være i strid med nylig vedtatt reguleringsplan (til f.eks. byggeområde)
- et håndterbart antall overordnede plasser per bydel er anslått til mellom 15 og 25

Juridisk bindende bestemmelser skal sikre høy kvalitet og tilrettelegging for ulik bruk.

Det er fastlagt dels generelle bestemmelser som gjelder alle torg og møteplasser, dels bestemmelser som knytter seg til de enkelte typer plasser. Etablering av nye allment tilgjengelige møteplasser ved større utbyggingsprosjekter sikres også i bestemmelsene.

Bestemmelsene skal sikre høy kvalitet ved bl.a. offentlig tilgjengelighet, biologisk mangfold, stedsidentitet, minste arealstørrelse, tilrettelegging for variert bruk og for ulike brukere, universell utforming, trygghet, vegetasjon og vann, sol-, lys- og klimaforhold, frihet fra støy og forurensing, tilrettelegging for sitteplasser.

Planen omfatter både eksisterende og nye torg og møteplasser

De fleste eksisterende torg og møteplasser er planmessig sikret fra før. Vanligvis er de regulert til trafikkområder eller friområder. Men reguleringsbestemmelsene har oftest lite fokus på plassene som møteplasser, og de suppleres derfor med denne planens bestemmelser. I planen er disse torg og møteplassene vist som "**Eksisterende torg/møteplass – reguleringsplan opprettholdes**". Dette gjelder også i de situasjoner hvor torg og møteplasser er regulert til byggeområder, med bestemmelser og eventuelt byggegrenser som sikrer offentlig tilgjengelig areal. I de fleste slike tilfeller anses torg/møteplass sikret, supplert med kommunedelplanens bestemmelser.

I sentre som er regulert og bygd ut i en sammenheng inngår ofte torg/plass. Det er vanlig at slike plasser ikke er regulert til formålet, men vist som ubebygd del av tomta, som i sin helhet er regulert til byggeområde. For å ivareta et utendørs allment tilgjengelig torg som ikke gjenbygges i slike sentra, er det gitt en bestemmelse om dette.

Torg og møteplasser som er vedtatt i reguleringsplan men ikke opparbeidet, er vist på plankartet med et eget symbol.

Enkelte eksisterende torg og møteplasser er ikke sikret planmessig og sikres i denne planen. De er fastlagt som "**ny eller eksisterende plass – reguleringsplan tilsidesettes**" som også omfatter nye plasser. I de tilfeller det gjelder en eksisterende plass kan den være uregulert eller regulert til byggeområde men ikke bygd ut. I disse tilfellene settes gjeldende reguleringsplan til side og erstattes av denne planen, med sine bestemmelser og retningslinjer. Kartet under viser en samlet

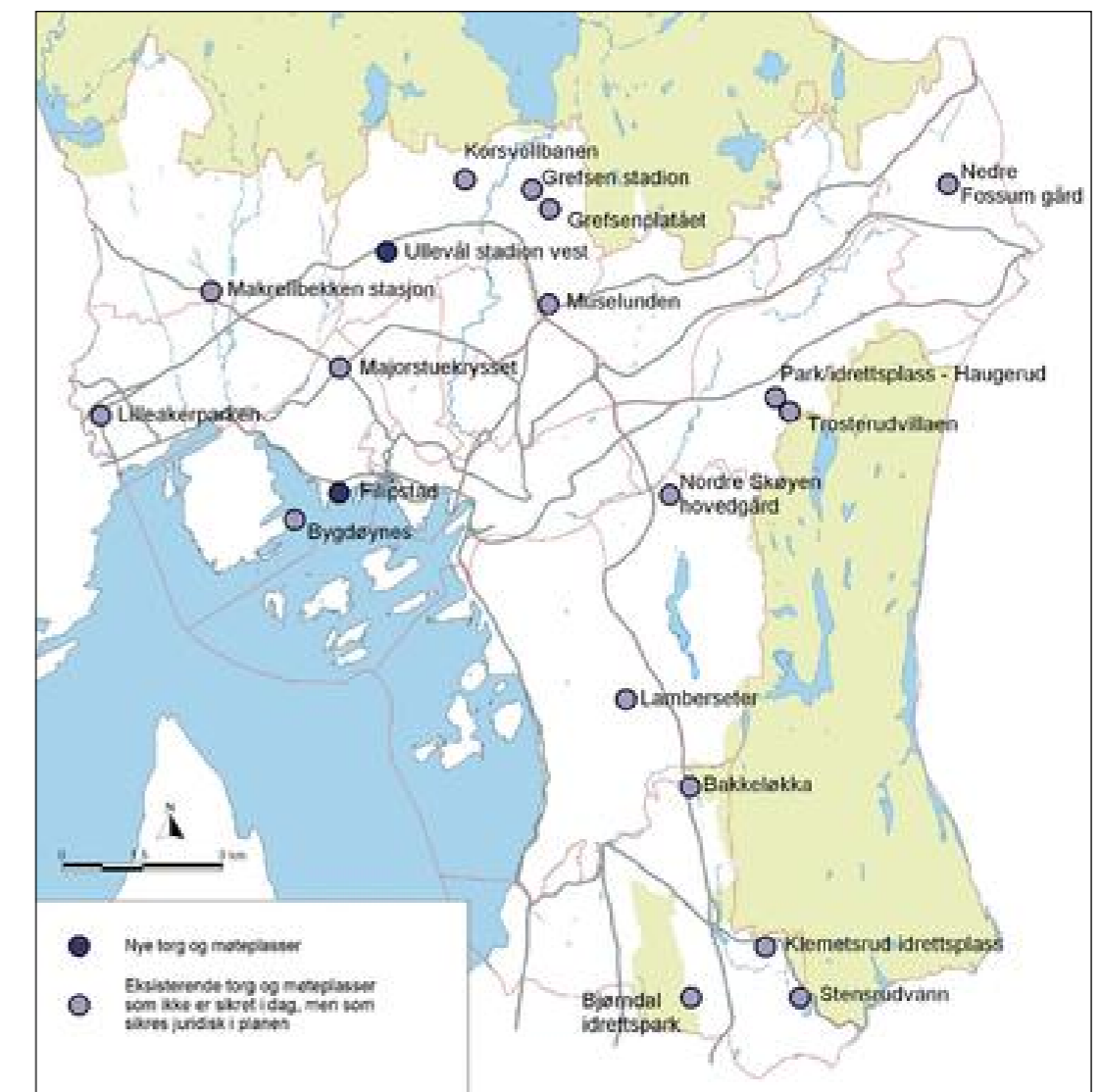
oversikt over planens nye og eksisterende torg og møteplasser.

På side 13 - 17 er vist de torg og møteplasser hvor reguleringsplan er satt til side og erstattes av foreliggende plan.

Område for etablering av torg/møteplass ved byutvikling

For å sikre at behov for torg og møteplasser blir ivare tatt ved nye utbyggingsprosjekter er det definert "områder for etablering av torg/møteplass ved byutvikling" som er fastlagt som byggeområder med bindende bestemmelser. Dette er områder hvor det foreligger vedtak eller forslag om byutvikling, og hvor det pågår eller kan forventes bli satt i gang planlegging, og hvor et viktig moment er at det skal etableres torg og møteplasser som del av en ny allment tilgjengelig byromsstruktur. Hensikten med bestemmelsen er ikke å fastlegge områder hvor det skal skje byutvikling, men hvor en eventuell byutvikling vil utløse krav til torg/møteplasser.

Oversikt over nye og eksisterende torg og møteplasser som sikres juridisk i planen.



I enkelte av områdene er torg og møteplasser fastlagt konkret, i enkelte er de vist som prinsipp, og i enkelte er plassering og omfang ikke avklart. Dette framgår av plankartene. Avgrensingen av områdene er vurdert og eventuelt justert i forhold til om krav om torg og møteplasser er relevant. Følgende område-typer er tatt med:

- knutepunktområder ifølge kommuneplan 2004
- områder med vedtatte områdeprogram
- områder for regulering til "bymessig utvikling" som del av småhusstrategien fra 1997
- område for "Områdeanalyse Sinsen"
- øvrige stasjonsnære områder med utviklingspotensial, se Plan- og bygnings-etatens utredningsforslag "Boligutvikling i stasjonsnære områder" datert februar 2006
- Filipstad innenfor fjordbyområdet
- "institusjonelle utviklingsområder" i forslag til kommunedelplan for byutvikling og bevaring i indre Oslo
- enkelte andre utviklingsområder (bl.a. Majorstulokket, Kværnerbyen, Bjerke – Løren osv.)

Bestemmelsene som knyttes til "områder for etablering av torg/møteplass ved byutvikling" stiller krav om at det skal sikres minst et torg/én møteplass for hver 20 000 m² BRA i bebyggelsen, med et areal på minst 5 % av bruksarealet. Minste størrelse på et torg/én møteplass skal være 1 daa, som også er 5 % av 20 000 m².

En grov gjennomgang av enkelte aktuelle utviklingsprosjekter viser at størrelsen på offentlig tilgjengelige torg og møteplasser varierer mye, liksom arealandel avsatt til formålet. I større prosjekter (over 100 000 m² BRA) er det som regel avsatt areal til formålet. I Lodalen – Kværnerområdet er andelen offentlig plass/park i underkant av 7 %, i Ensjø ca. 17 % pluss gater og i Bjørvika 39 % pluss gater. I mindre prosjekter (mellom 5000 m² og 40 000 m²) er det ofte ikke satt av offentlig tilgjengelig plass i planen, noe som kan ha med den konkrete situasjonen å gjøre.

Et byggs BRA sier vanligvis noe om bruksintensiteten, det er konkret og lett forståelig, og er derfor vurdert som et gunstig grunnlag for å stille krav om torg og møteplasser.

Minstekravet på 1 daa areal for nytt torg/møteplass og en minste bredde på 25 m antas å kunne sikre nok størrelse til at man kan få en viss variasjon i typene aktiviteter, og samtidig unngå opplevelse av privatisering av arealet. Eksempler på plasser på omtrent denne størrelsen er Knud Knudsens plass på St. Hanshaugen og den runde plassen på Doblougløkka.

Bestemmelsen om torg/møteplass i nye prosjekter gjelder i tillegg til krav om felles utearealer knyttet til boligutbygging, fordi det er arealer med i stor grad ulik rolle.

Områder med behov for torg og møteplass er vist på plankartene og er gitt veiledende retningslinjer som skal fokusere på behovet og på hvordan det kan imøtekommes. Som utgangspunkt er valgt en norm på 200 m avstand i indre Oslo og 300 m i ytre by for hvor lang maks avstand (i luftlinje) alle i byen bør ha til nærmeste torg eller møteplass. På plankartene vises med egen skravur de større sammenhengende områdene i byen med større avstand enn dette til nærmeste overordnede eller lokale møteplass, og som defineres som "områder med behov for torg og møteplass".

Luftlinjeavstandene 200 m og 300 m betyr 30 – 50 % lenger reell gangavstand, og kan betraktes som en rimelig gangavstand til holdeplass for buss og trikk. Torg/møteplass er et gode for allmennheten hvor kravene til tilgjengelighet bør kunne sammenlignes med bl.a. offentlig transport og ordinære friområder.

Det foreslås som retningslinje at det ved utbygging over 20 000 m² BRA i disse områdene bør sikres minst ett torg/møteplass, og at behovet vurderes i utbygging under 20 000 m² BRA.

Det er i typiske villastrøk i Oslo vest og på Nordstrand at de største sammenhengende "områder med behov for torg og møteplass" finnes. Dette samsvarer også med områder med generelt svak dekning av utearealer for allmennheten. Holmenkollen og Vinderen – Smestad peker seg ut som de to største områdene. Mindre områder med svak dekning finnes i småhusområder i hele byen, og i den tette byen på Frogner og Majorstua.

Eksempler på typer torg og møteplasser

TORG/PASS



Sæter



Furuset senter



Damplassen, Ullevål

ANNEN OVERORDNET MØTEPLASS



Årvolldammen



Nordre Lindeberg gård



Haraløkka, Bøler

Eksempler på typer torg og møteplasser

GATE



Bogstadveien

FORBINDELSE



Turvei D2, Ensjø



Markveien, Grünerløkka



Turvei langs Akerselva, Åmot bru til venstre (Grünerløkka)



"Gladengata" planlagt som nye Ensjøs handlegate



Turvei langs Alna på Ammerud

Eksempler på typer torg og møteplasser

LOKALE TORG OG MØTEPLASSER - de små perlene



Badedammen, Grorud

LOKALE TORG OG MØTEPLASSER - de mange perlene



Sørli plass, Enerhaugen



Valkyrie plass, Majorstuen



Eldrepark, Manglerud



Skolegård, Bjølsen skole



Kirkegård, Gamle Aker kirke

6. utfordringer

6.1 Byens møteplasser

Byens møteplasser i det offentlige uterom er varierte og omfatter alt fra plasser og parker til balløkker og bydelstorg. Hver enkelt bruker påvirker byens sosiale møteplasser, gjennom sin bruk og adferd knyttet til uterommene. Til sammen bidrar dette til et komplekst samspill mellom møteplasser og brukere.



DEFINISJON

Byens uterom skal være åpne, tilgjengelige og for alle

I beskrivelsen av byens uterom, brukes betegnelser som offentlig og allmenn. Begge sier noe om grunnleggende kvaliteter ved byens uterom. Ordet offentlig er en motsats til privat og man mener gjerne åpent tilgjengelig. Ordet allmenn kan forstås som "for alle". Ordene allmennhet – allemannsrett – allemannseie, som alle har forstavelen allmenn, spiller på fellesskapets rettigheter.

Herav følger planens definisjon:

"Torg og møteplasser forstås som offentlig tilgjengelige uterom, dvs. felles arenaer som er tilgjengelige for allmennheten".

BYENS UTEROM

Arenaer for ulike møter

Byens uterom legger til rette for en rekke former for møter, både planlagte og ikke-planlagte. I de planlagte møtene ligger det grader av utvelgelse både sosialt og fysisk; hvem man ønsker å omgås og hvilke steder man foretrekker å oppsøke.

De ikke-planlagte møtene skjer spontant og finner sted mer eller mindre tilfeldig. Disse møtene kan skje både mellom folk som kjenner hverandre og mellom ukjente. I møtet med folk man ikke kjenner, ligger det et potensial for nye erfaringer, refleksjon og læring, samtidig som konfrontasjoner og utrygghet kan komme til syne i møtet med det ukjente.

"Torg og møteplasser forstås som offentlig tilgjengelige uterom, dvs. felles arenaer som er tilgjengelige for allmennheten"

"I mange bymiljøer opptrer brukere ofte i "parallelle verdener". Man er tilstede samtidig på samme sted, men oppholder seg der uavhengig av hverandre."

"A city is composed of different kinds of men; similar people cannot bring a city into existence" Aristoteles



Møtet med det ukjente

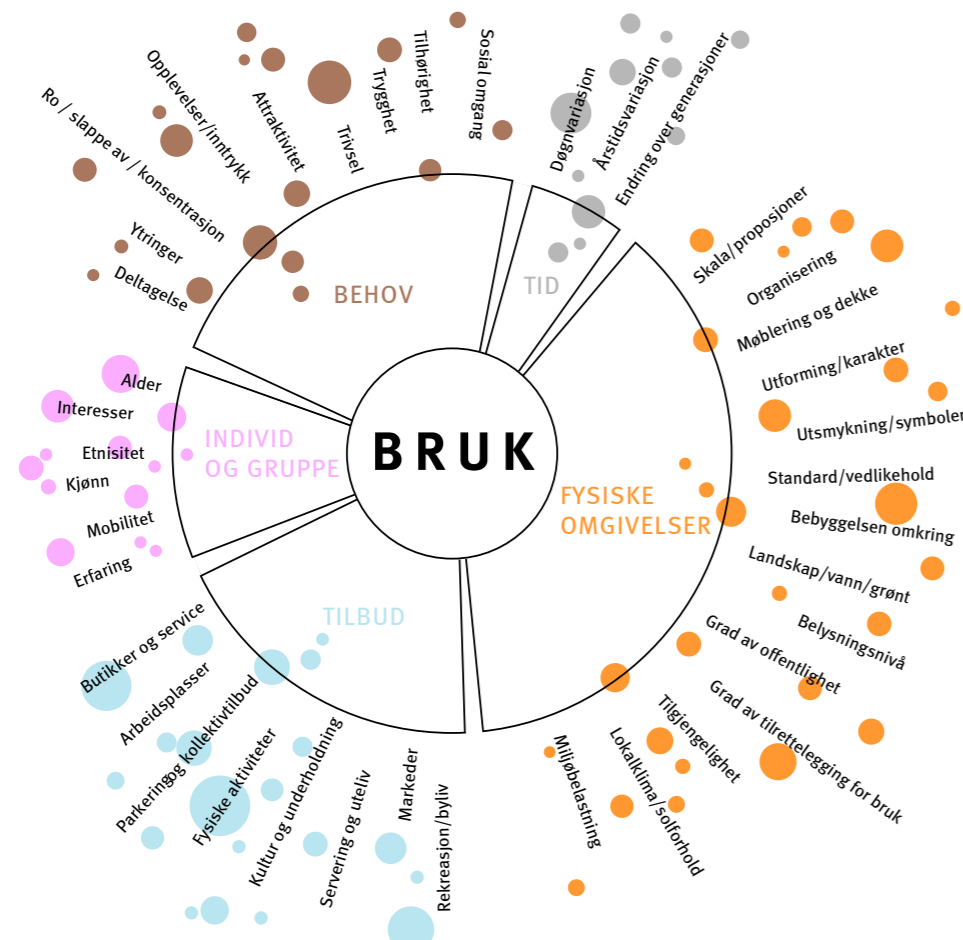
Ulike sosiale og kulturelle tilhørigheter og fellesskap, ulike interesser, behov og preferanser, alder, kjønn osv. påvirker hvordan man opptrer, forholder seg til og bruker omgivelsene. Bykultur og byliv utvikler seg variert, fra sted til sted. Noen byområder fremstår med en mer homogen bykultur, andre er mer sammensatte.

I mange bymiljøer opptrer brukere ofte i "parallelle verdener". Man er tilstede samtidig på samme sted, men oppholder seg der uavhengig av hverandre. Det skjer ingen direkte interaksjon og samhandling. Likevel innebærer tilstedeværelsen en tilvenning til det ukjente, der toleransegrensene for ulikhet justeres. Aksept av og fortrolighet til det fremmede, skjer som en gradvis læring. Dette er et første og viktig ledd i en mulig integreringsprosess mellom ulike mennesker. Den sosiale og kulturelle læringen skjer gjerne ubevisst, men forståelsen av normalitet og ulikhet utfordres og justeres. Dette påvirker også den enkeltes oppfattelse av seg selv som individ i forhold til de andre og derav endret praksis i det offentlige rom.

Ulikhet – en del av byens vesen

I "Politikken" skriver Aristoteles: "A city is composed of different kinds of men; similar people cannot bring a city into existence". Dette kan oversettes slik: "En levende by er sammensatt av ulike typer mennesker; like mennesker skaper ikke en by". I dette utsagnet definerer Aristoteles ulikhet til å være en del av byens vesen. Motsetninger er et uttrykk for byens mangfold og liv.

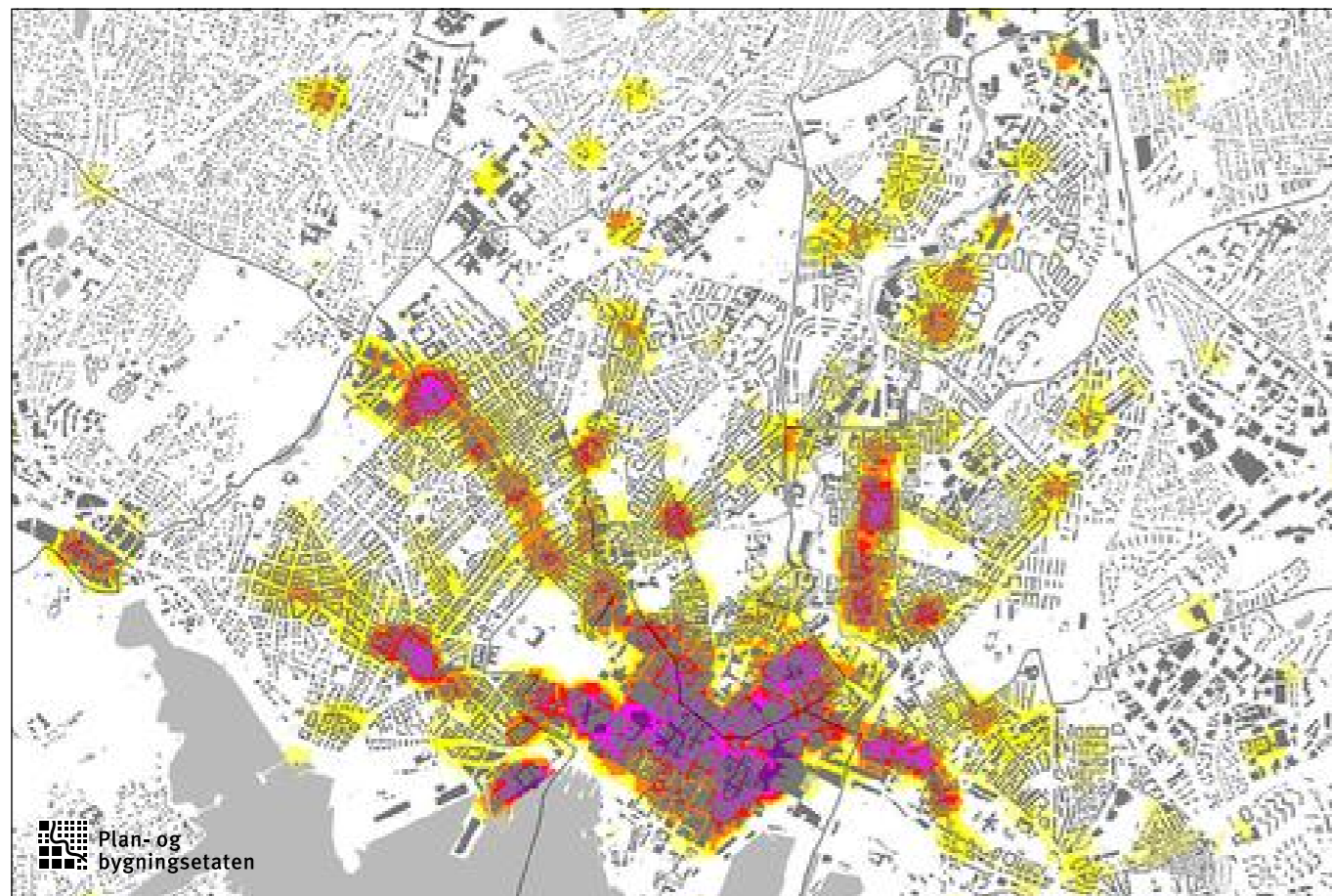
Hvis vi erkjenner at møter mellom ulike mennesker er en del av byens grunnleggende vesen, og at det ligger en verdi i denne ulikheten, får også det offentlige uterommet en sentral rolle i byen. Som arena der ulike mennesker møtes, ligger byrommenes kanskje største utfordring: Hvordan fremme tilstedeværelse av nettopp forskjellige mennesker med ulike preferanser og behov? Om møter skjer eller ikke, kan bare til en viss grad påvirkes av ulike tiltak og tilrettelegginger. Men først og fremst handler dette om fremming av en tolerant og inkluderende bykultur. En forutsetning er at byområder fremtrer som tilstrekkelig varierte, med en intensitet og bredde i tilbudene som trekker mange og ulike brukere til seg.



Faktorer som påvirker bruken av uterommene.

Bredde i rekreative tilbud bidrar til variert byliv

Utvalget av rekreative tilbud påvirker bylivet. Tilstedeværelse av handel, service, kulturtilbud, ulike serverings- og utelivstilbud og arrangementer trekker folk til seg. Oslos sentrumsområde kan betraktes som en sammenhengende arena for ulike former møter i det offentlige rom. Området har betydning som møteplass både for tilreisende og hele Oslo. Andre steder i byen som har denne intensiteten og det fortettede bylivet kan være større knutepunkt, regionale sentra og strøkgater. For øvrig vil innelukkede kjøpesentre også kunne ha denne karakteren for deler av døgnet.



Analysekart for indre Oslo som viser konsentrasjonen av tilbud av butikker, kaféer, restauranter, teater, kino, utstillinger og andre kulturtilbud (fra gult til lilla). Byrom, parker, sjø- og elvefronter og andre uterom som del av byens rekreative arenaer inngår ikke i analysemodellen. Konsentrasjonen av tilbud gir også et bilde av intensitet i byliv. Kartet er utarbeidet av PBE, og baserer seg på foretaksregister og andre GIS-data.

NABOLAGETS MØTEPLASSER

Nabolagets møteplasser prioritert i planen

I denne kommunedelplanen er fokus rettet mot bydelens og nabolagets arenaer. Byens møteplasser fungerer gjerne både som møteplasser for beboere i nabolaget og for folk fra andre steder i byen. Denne sammensatte og mer overlappende bruken, der nabolagets arenaer har mange brukere med ulik tilhørighet til nabolaget, gir ulike uttrykk for måter å forholde seg til nabolaget på. ("By og byliv i endring", Edward Robbins).



Denne planen fokuserer særlig på barn, unge og eldre.



Høy mobilitet for store deler av byens befolkning gir gode muligheter til å ta i bruk steder langt fra egen bopel. Spesialiserte behov og ønsker tilsier at svært mange forflytter seg aktivt også ved bruk av hverdagslivets møteplasser. Tilbud i nærmiljøet konkurrerer med tilbud andre steder i byen og nærhet er for mange ikke en avgjørende faktor ved valg av møtested.



Fleksibel nabolagsplass som brukes mye til ballspill mm. om sommeren og skøyting om vinteren.

Barn, unge og eldre i fokus

Ved særlig å fokusere på nærmiljøets arenaer tilgodeser man grupper som har begrenset mulighet til å forflytte seg og velge møtested, eller som av ulike årsaker har større behov for møteplasser i nærmiljøet og ulike former for lokal tilknytning.

Grupper som anses å bruke nærmiljøet mest aktivt er barn, unge og eldre, samt voksne som i mindre grad er i arbeid for en kortere eller lengre periode.

Grad av mobilitet påvirker hvilke steder som tas i bruk og kan til en viss grad knyttes til hvordan man forflytter seg. I oppveksten øker aksjonsradiusen med alder. Fram til man blir voksen er barn og ungdom i stor grad knyttet til nabolagets arenaer og det kollektive transporttilbudet. Aksjonsradiusen avtar igjen for eldre.

Nabolagsarenaer er i stor grad bruksarenaer


Nabolagets plasser kan være svært forskjellige for ulike grupper mennesker. Men noen behov anses som grunnleggende:

- leke- og aktivitetsområder for barn og unge
- rekreasjonsområder og møteplasser for alle, med fokus på tilgjengelighet, aktivitet, trivsel og trygghet
- attraktive urbane møteplasser

For å kartlegge slike arenaer ble det som del av planarbeidet gjennomført en omfattende medvirkningsprosess i samarbeid med bydelene.

Utvikling av møteplasser i det offentlige rom

I det følgende drøftes ulike sosiale og fysiske utfordringer knyttet til utvikling av møteplasser i det offentlige rom. Kommunedelplanens forslag til strategi på disse utfordringene er angitt i blå tekstbokser.



6.2 Sosiale utfordringer

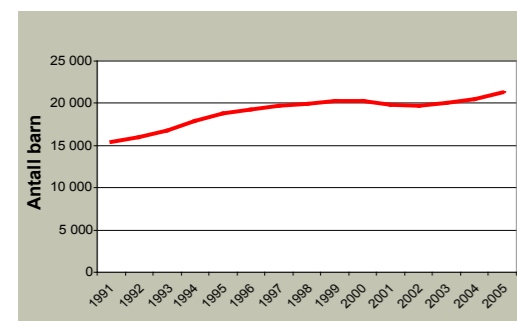
BY- OG BYLIV I ENDRING

Byrekreasjon og hverdagsliv

Som en følge av internasjonale urbaniserings-tendenser, sterk sentralisering og tilflytting til de største byene, er byens attraktivitet som bolig- og rekreasjonsarena økt. Preferansene er endret og en større del av rekreasjonen skjer i selve byen. Fremveksten av urban rekreasjon er både knyttet til det forhold at flere bor sentralt i byen, men også regionens bruk av disse arenaene. Mange og små leiligheter i indre by medfører at nærområdets arenaer blir en forlengelse av de private arenaene. Det faktum at barnefamilier generelt i større grad velger å bo sentralt i byen, medfører at andelen barn i indre by øker.

Ved at hverdagslivet i større grad utspiller seg i sentrale byområder, endres til dels behovene. Å kunne ta i bruk nærområdene ytterligere for opphold, lek og aktivitet aktualiseres. Den byrekreative bruken skjer i stor grad som uorganisert bruk, i et samspill knyttet til uterommene, andre tilgjengende tilbud og bolig- og næringsarenaer. For mange inngår lokale tilbud som kaffebarer og uteservering som del av hverdagslivet. Parkene benyttes aktivt både på dag- og kveldstid.

Intensivt bruk av begrensede sentrale områder og ulike brukergruppers behov kan til dels være i konflikt med hverandre. Ulike segregeringstendenser og innvandring bidrar til å forsterke konkurransen om tilgang til attraktive utearealer. Gentrifisering, som uttrykk for en av flere segregeringstendenser, der nye ressurssterke beboere inntar tidligere arbeiderstrøk i byen som Grünerløkka og Grønland, medfører endrede forbruksmønstre



Figuren viser at andelen barn (0 - 15 år) i indre by er økende.

og uttrykk som spesialiserte handels- og servicetilbud, kaffebarer o.l. En mer ensidig bruk av uterommene kommer til syne i homogene boligområder. De multietniske bymiljøene innebærer også nye uttrykk og påvirker gateliv, vareutvalg og typer gateutsalg og markeder.

Nye behov

Et annet forhold som påvirker bruken er endrede sosiale relasjoner. Mange enslige og aleneforeldre velger å bo sentralt i Oslo. En mer utflytende grense for hvor og når arbeid finner sted, der skillet mellom arbeid og fritid er mer utydelig, bidrar til ny bybruk. Spesialiserte bybrukere forflytter seg aktivt rundt i byen og er selektive i forhold til omgivelsenes attraktivitet. Kontakt og relasjoner utvikles gjennom ulike sett av nettverk, og er ikke i like stor grad knyttet til geografisk nærhet som tidligere. "Image" knyttes både til type aktivitet og sted og gir signaler om ønsket identitet og tilhørighet. Hurtige endringer i valg av arenaer, danner motsats til mer stabil bruk knyttet til nabolagsarenaer for lek og opphold.

Stor bredde i typer møteplasser vil gi rom for å dekke ulike brukergruppers behov og et variert og intensivt byliv som kan endre seg over tid og dekke fremtidige behov.

PLANSTRATEGI

Gjennom utvelgelsen av en overordnet struktur for torg og møteplasser bidrar planen til at hver bydel får et variert utvalg av møtesteder som ivaretar et intensivt og mangfoldig byliv og som dekker flere brukeres behov. I indre by prioriteres leke- og aktivitetsarenaer. I ytre by prioriteres møteplasser for mange og ulike brukere, med nærhet til andre typer tilbud og etablerte sentre.

Utvikling av arenaer for aktivitet og mer uorganisert bruk vektlegges og fanges opp i bestemmelse.

Gode eksempler på tilrettelegging for allsidig bruk og aktivitet vises i verktøykassen.



"Jibbepark" (snowboard) på Grünerløkka, eksempel på ny bruk av park vinterstid.



Akebakke i urban setting, utradisjonell bruk av byrommet, Amsterdam.



Den blå stenen i Bergen har blitt selve symbolet på en møteplass.



IDENTITET OG TILHØRIGHET

Å kunne knytte tilhørighet til steder i byen, er viktig for opplevelsen av å høre til og inngå som en del av samfunnet. Mange og ulike brukeres behov bør i denne sammenheng tilgodeses. Menneskers identitet kan knytte seg til sosial og kulturell tilhørighet og til ulike grupper. Kleskode, adferd, ulike hilsener, talemåter, språk og etnisitet signaliserer tilhørighet. Dette kommer til uttrykk i valg av møteplasser og hvordan plassene brukes. Lokale møteplasser kan legge til rette for sosial omgang i hverdagen.

Identitet kan knytte seg både til steder og minner knyttet til disse. Parker og plasser, kulturhistoriske anlegg, statuer, symboler, bylandskap og elver er identitetsskapende elementer i byen. Eksempelvis bidrar gårdsanleggene i ytre by til lokal identitet. Det er behov for både å ta vare på og videreføre eksisterende steders identitet og å revitalisere steder gjennom å fremme ny identitet.

Lokal medvirkning i planarbeidet har påvist steder i byen med identitet og lokal egenart. Den overordnede strukturen av møteplasser fanger opp mange av disse stedene.



Offentlige uterom tas i bruk på nye måter.


PLANSTRATEGI

Retningslinjene gir prosesskrav for lokal medvirkning, for detaljplanleggingen av planforslagets møteplasser, som også fremmer tilhørighet til møteplassene.

Bestemmelse fastlegger at tiltak på torg og møteplasser tar utgangspunkt i natur, vann, kulturminner og andre stedlige karaktertrekk. Bruk av identitetsskapende elementer ved utforming av møteplasser, som "den blå sten" i Bergen, eksemplifiseres i planens verktøykasse.

DEN FLERKULTURELLE BYEN

Oslo har de siste tiårene endret befolknings-sammensetning mot et mer flerkulturelt samfunn. Bydeler som Sagene, Grünerløkka og Gamle Oslo har lenge hatt en etnisk



sammensatt befolkning. De senere år har bydeler som Søndre Nordstrand og bydelene i Grorud-dalen fått økt andel av innvandrere. Det

er imidlertid store forskjeller i bydelenes andel flerkulturelle innbyggere.

Større bredde i befolkningssammensetningen gir ny bruk av uterommene. Flere byforskningsprosjekter har søkt å gi svar på om byens uterom legger til rette for integrasjon mellom ulike brukergrupper eller ikke. Som vedlegg til planen drøfter rapporten "Møtesteder i multietniske bymiljøer" typer møteplasser som har potensial som integrasjonsarenaer.

Rapporten viser blant annet at:

- For de multietniske byområdene er det særskilt behov for bredde i utvalget av typer byrom. Dette for å sikre allsidig bruk og og legge tilrette for flere grupper samme sted.
- Større parker og parselhager er utendørs møtesteder der omgang med familie og venner står sentralt.
- Menns møtesteder knytter seg i større grad til urbane byrom som gater og plasser.
- Kvinners bruk av uterommene er i større grad knyttet til hverdagsliv, innkjøp og husholdning.
- Parselhager er viktige møteplasser for kvinner i multietniske bymiljøer.
- Grønland er et særskilt intensivt, flerkulturelt byområde, attraktivt for hele regionen. Byområdets særskilte multietniske urbanitet og spesialiserte handel, gir tilhørighet for mange.



- Konsentrasjon av moskeer og andre tros-samfunn bidrar også til denne attraktiviteten.
- Andre former for "fritidskultur" gir andre forutsetninger for bruk av uterommene. Parselhager er viktige arenaer for samvær.
- Ikke-kommersielle tilbud som bibliotek og fritidsklubber er viktige innendørs møtesteder.
- Gentrifisering og fortetting i indre bys multietniske bydeler har gitt økt konkurranse om bruken av uterommene.

For de multietniske byområdene er det særskilt behov for bredde i utvalget av typer byrom.



Parselhager er viktige møteplasser.

PLANSTRATEGI

Møteplassene som inkluderende arenaer for mange og ulike brukere skal vektlegges, ved at det tilrettelegges for opphold for ulike brukergrupper samme sted.

Ved utvelgelsen av overordnede torg og møteplasser er dette tatt spesielt hensyn til ved bredde i utvalget av typer steder, med ulike roller og bruk. Retningslinjene åpner for parselhager som del av denne strukturen.

Forhold som berører utforming av uterom og tilliggende bebyggelse, fanges opp i bestemmelser, retningslinjer og verktøykasse. Eksempelvis størrelse, åpne, oversiktlige utearealer og flere, varierte oppholdssoner som kan legge til rette for sambruk av uterommene.

Verktøykassen og rapporten "Møteplasser i multietniske utemiljøer" drøfter ytterligere tiltak knyttet til dette.

Fortetting av indre og ytre by tilsier økt fokus på barn og unges leke- og aktivitetsområder.

BARN OG UNGE

Konkurranse mellom ulike formål

Barn og unge utfolder seg både gjennom organisert og uorganisert bruk. Barn og unge som ikke i like stor grad har organiserte aktiviteter, er i større grad avhengig av bydelens øvrige møteplassstilbud.

Generell fortetting av indre og ytre by tilsier økt fokus på barn og unges leke- og aktivitetsområder. Steder av betydning for den uorganiserte bruken er gater og plasser, parker, ulike friarealer, "hundremeterskoger", gang- og sykkelveier, skolegårder, barnehager og andre felles uteanlegg. I stor grad er disse arealmessig sikret, men uregulerte grøntområder og ubebygde regulert grunn kan være arealer i fare for gjenbygging.

Rikspolitiske retningslinjer for å styrke barn og unges interesser i planleggingen sikrer i stor grad regulerte og uregulerte friarealer fra å bli gjenbygde. Arealmangel legger press på bruken av friområdene og ønsket om å benytte disse til utbygging for offentlige formål. Tilliggende boligbebyggelse, skoler og barnehager vil kunne ha behov for tilgang til disse utearealene. Det er nødvendig å unngå at to viktige samfunnsnyttige tilbud, som eksempelvis barnehager og friområder utvikles på bekostning av hverandre. For å unngå dette må "grå" arealer eller transformasjonsområder sikres til disse formålene.


Planen viser skolens utarealer som lokale møteplasser. For indre by er et særskilt fokus på utearealer ved skoler og barnehager nødvendig.

Tilrettelegging for barn og unge har i stor grad handlet om lekearealer med ulike skjermings-tiltak, som gjerder, trafikksikkerhetsiltak og annen skjerming mot støy og forurensning. Men oppvekst i by krever at nabolag og by gradvis "tas i besittelse" og inngår som del av barn og unges arena for selvstendighet (jf. Maria Nordström "Barn i stan?", Stads-miljørådets skrift). Ved at barn og unge trekkes inn i alle deler av bylivet, bidrar dette til flerbruk av byrom. Tilrettelegging for lek bør også inkludere voksne, som gjerne er tilstede der barn og unge er. Døgn-, uke- og årstids-variasjon gir muligheter for å ta i bruk arealer som til andre tider kan være utilgjengelige, som parkeringsplasser ved kjøpesentre. Attraktive steder med tilrettelegging bør

fungere som noder i bystrukturen, gjerne ved krysningspunkter eller med annen variert aktivitet (jf. Dag Yttri, Helsevernetaten).

Barn og unge lite synlige i byplanleggingen

Generelt har barn og unge begrensede muligheter til å fremme og få gjennomslag for sine synspunkter i byutviklingen. I bydelene er det opprettet egne ungdomsråd som fungerer som høringsinstans, blant annet i forbindelse med behandling av plan- og byggesaker. Gruppen har få ressurser og opplever å bli tatt hensyn til i begrenset grad. Som ledd i å kartlegge barn og unges behov, har Norsk Form startet prosjektet "Barnetråkk".



PLANSTRATEGI

Planen sikres planmessig steder av betydning for barn og unge. Bestemmelsene fastlegger kvalitetskrav som skal sikre barns og unges behov.

Ved tilrettelegging av møteplasser skal det særskilt tas hensyn til barn og unges muligheter for fri utfoldelse, lek og aktivitet gjennom prioritering av størrelse på arealer, lokalisering, egnethet og utforming. Lokale barnetråkkregistreringer vil kunne kartlegge hvor barn og unge ferdes, samt si noe om bruk, interesser og behov. Løsninger som fremmer muligheter for samhandling mellom barn, unge og voksne skal prioriteres.

Gode eksempler vises i verktøykassen, blant annet på temporær bruk som ledd i å forankre og utteste ny bruk.

ELDRE

Møteplasser legger tilrette for tilhørighet og sosial omgang lokalt

Eldre er i økende grad en aktiv, mobil og ressurssterk gruppe, men store forskjeller eldre imellom gir varierte behov. Ulike interesser, store forskjeller i økonomi, helse og tilgang på bil og andre transportmidler, gir svært ulik bruk og tilknytning til nærmiljøet. For mange eldre er trygge uterom, butikker og andre service- og kulturtilbud i nærmiljøet avgjørende for dagligliv og sosialt nettverk. Møteplasser i nabolaget vil for mange legge grunnlaget for ulike fellesskap. De mange lokale møteplassene er her svært viktige.

Gater og andre steder med ferdsel og aktivitet kan være gode steder å komme i kontakt med andre. Uformelle møter skjer gjerne i overgangssonen mellom ute og inne, der andre tilbud finnes, kjøpesentre, kaféer, forsamlingslokaler, bibliotek, eldresenter o.l. Dette er steder det i større grad bør legges tilrette for opphold og sittemuligheter.

Eldresentrene vil for mange danne grunnlaget for daglig livskvalitet, gjennom sosial omgang og aktiviteter. Offentlig tilgjengelige uterom knyttet til lokalsentre og eldresenter, vil gi eldre opplevelser, stedstilhørighet og følelse av trygghet. For mange eldre som har nedsatt funksjonsevne, er det viktig å kunne kontrollere/mestre mindre "byer" i byen.

Andre viktige møteplasser for eldre er turstier og utsiktspunkter, parker, gravplasser og andre grøntområder, samt områder tilrettelagt for aktiviteter som eksempelvis kulespillet petanque o.l.

Økt tilgjengelighet fremmer mobilitet

Ved å tilrettelegge for økt tilgjengelighet, opphold og rikelig med sittemuligheter ved uterom i nærmiljøet, økes mobiliteten og aksjonsradiusen til fots. Dette gir fysiske og psykiske helsemessige gevinster og øker livskvaliteten for den enkelte. Enkle fysiske tiltak som å redusere høye kanter, ujevnheter og andre hindre, samt etablere fysiske ledelinjer og orienteringspunkter, fremmer tilgjengeligheten.

Å iakttatte og være deltagende

Eldre har, som andre aldersgrupper, et variert behov. Møteplasser som favner en større bredde i befolkningen, uavhengig av alder, kjønn, kultur og etnisitet, må by på sammenstapte tilbud. Ved utformingen av møteplasser er det behov for større fokus på variasjon av rolige og aktive soner, der både å iakttatte og være deltagende er ivarettatt innen samme møtested, en kvalitet som trolig eldre vil sette spesielt pris på.

Trygghetsfølelsen er viktig

Et viktig trygghetsfremmende tiltak er belysning. Både belysningsnivå, hvilke områder som belyses og hvordan lyset rettes, blant annet ved å kunne se ansiktene til andre, påvirker opplevelsen av uterommet ved å gi større oversikt og kontroll over omgivelsene. Lokalisering av møteplasser i forhold til ulike funksjoner, kollektivtransport og folkestrømmer påvirker også følelsen av trygghet.



De mange lokale møteplassene er særskilt viktige for eldre.

PLANSTRATEGI

De mange lokale møteplassene i nabolaget er særskilt viktige for eldre. Planen fastlegger en struktur av varierte møteplasser, både lokale og overordnede, som legger til rette for allsidig bruk.

Ulike tiltak rettet mot tilgjengelighet og trygghet øker mobiliteten, både ved å redusere hindre og gi bedre oversikt.

Godt tilbud på allment tilgjengelige sittemuligheter er svært viktig. Dette er fanget opp i planens bestemmelser. En egen benkestrategi vil kunne være en oppfølgingsoppgave.

Klart lesbare skiller mellom allment tilgjengelige og private arealer fremmer bruken av det offentlige rom.

OFFENTLIG/PRIVAT

Ønske om høy utnyttelse og overvåking

Planen omhandler uterom som skal være offentlig tilgjengelige. Overvåking og kontroll av uterom kan medføre begrenset handlingsrom for enkelte grupper. Eksempelvis anses skating, gatesalg og annen markedsføring som uønsket i mer halvprivatiserte byområder. Dette er uterom som fremstår som offentlig tilgjengelige, men som begrenser sin offentlighet gjennom bruk av vektore og videoovervåking.

Fare for gjenbygging av offentlige uterom

I eksisterende byområder er det tidvis press på å bygge over allment tilgjengelige torg. Ulike former for gjenbygging vil begrense offentlighetens tilgang. Bruk vil forflytte seg og til dels foregå innendørs i en kontrollert halvoffentlig situasjon. Sentrenes åpningstider styrer når møtestedene er i bruk og man møtes på det kommersielles vilkår.

Utforming av uterom kan bidra i både privatiserende og inkluderende retning. Klare lesbare skiller mellom allment tilgjengelige og private arealer fremmer bruken av det offentlige rom. Tilsvarende kan utflytende grenser begrense bruk.

Adkomster til ulike virksomheter gir sirkulasjon i uterom og kan gi en mer offentlig karakter. Motsatt kan boligadkomster og innsyn til boliger virke privatiserende. Ved å legge til rette for ulike brukere og variert aktivitet, reduseres møteplassens privatiserende karakter. Størrelse kan være en faktor i opplevelsen av en møteplass som offentlig tilgjengelig.



PLANSTRATEGI

I bestemmelsene fastlegges at fysisk overdekning og inngjerding av torg og møteplasser ikke tillates, med noen spesierte unntak.

Møteplasser skal utformes slik at de fremstår som allment tilgjengelige for ulike brukergrupper og funksjoner.

UNIVERSELL UTFORMING

Universell utforming fremmer deltagelse for alle i det offentlige uterom

Kravet til økt tilgjengelighet for alle brukere er i ferd med å bli skjerpet. Diskriminerings- og tilgjengelighetsloven stiller krav til universell utforming for alle nyanlegg fra og med 2009.

Universell tilgjengelighet skal fremme deltagelse i det offentlige uterom for alle og øke handlingsrommet for brukere som på ulike måter har reduserte muligheter til å ta del i aktivitetene i uterommene. Fysisk tilrettelegging og omtanke ved utforming reduserer bevegelses- eller orienteringshindre og øker aksjonsradiusen til den enkelte.

Som oppfølging av planen kan et "benkeprogram" for byen legge tilrette for mer opphold og fysisk aktivitet i uterommene for mange brukere.



Universell utforming, her eksemplifisert ved en myk overgang mellom gate og fortau.

Hvorvidt skillet mellom allment tilgjengelige og private arealer er visuelt definerte eller uklare, påvirker oppfattelsen og bruken av byrommene.

PLANSTRATEGI

Ivaretagelse av universell tilgjengelighet ved utforming av møteplasser sikres gjennom egen bestemmelse.

Verktøykassen viser en metode for et "benkeprogram".

BEHOV OG KRAV TIL TRYGGHET

Økende fokus på trygghet

Opplevelsen av utrygghet i byens uterom er økende for mange. Økt oppmerksomhet, blant annet gjennom media, har ført til økt fokus på temaet.


Fysiske tiltak fremmer opplevelse av trygghet

Fysiske tiltak kan fremme opplevelse av trygghet og dette bør tas hensyn til ved tilrettelegging av møteplasser i uterommene.

Eksempler på dette er:

Styring og intensivering av sirkulasjonsstrømmer, som fremmes av varierte tilbud og aktiviteter i tilliggende bebyggelse og uterom. Et visst aktivitetsnivå er særskilt nødvendig på kvelds- og nattestid for at områder ikke fremstår som øde. Aktivt gateliv bidrar til opplevelsen av attraktive og trygge omgivelser. Steder med folk tiltrekker seg flere folk.

Variasjon i tilbud tiltrekker seg også ulike typer mennesker. Det er først og fremst øde eller ensidige bymiljøer med dominans av en type mennesker, som kan virke utrygge. (Jane Jacobs, "The Death and Life of Great American Cities, 1961). En viss sirkulasjon av biltrafikk bidrar også til at gater ikke fremstår som øde. Blindgater, gatetun og enveiskjørte gater kan gi økt opplevelse av utrygghet på grunn av manglende sirkulasjon.



Åpne plasser med god belysning føles tryggere på kveldstid (Newcastle).

Tilliggende bebyggelse bør henvende seg mot uterommene for å kunne bidra til uterommens sosiale kontroll. "Øyne" i gatebildet og fra tilliggende bebyggelse, gir en indirekte justis på bruken. Tilliggende virksomheter får et eierskap til omgivelsene og har en interesse i at uønsket aktivitet ikke skjer.

Tydelige lesbare skiller mellom offentlig tilgjengelige og private arealer, gir klare spilleregler og styrer sirkulasjon og opphold.

God belysning bidrar til økt opplevelse av trygghet. Høyne belysningsnivå i uterommene bør vurderes for særskilte steder.

PLANSTRATEGI

Kommunedelplanen stiller krav til at opplevelse av trygghet skal hensyntas ved utforming og utvikling av byens møteplasser.

Dette gjelder forhold som berører utforming både av uterom og tilliggende bebyggelse, som belysningsnivå, uterommets åpenhet og oversikt, organisering av sirkulasjonsstrømmer for å øke sosial kontroll, "øyne på gata" fra bebyggelsen osv. Dette fanges opp i bestemmelser og verktøykasse.



I bymiljøer med gjennomstrømning av mennesker vil man lettere kunne oppdage og håndtere kriminalitet (Amsterdam).

6.3 Fysiske utfordringer

ØKTE AREALKONFLIKTER

En tettere by gir økt arealkonkurranse

Fortetting og bytransformasjon øker presset på utearealene. Den generelle fortettingen gir økt utnyttelse av de bebygde arealene og fører til utbyggingspress på mange offentlige arealer. Uterommens størrelse, beliggenhet og grad av offentlig karakter er under press. Høy arealutnyttelse kan endre uterommens oppholdskvaliteter ved reduserte lys- og solforhold. Storskalerte utbygginger kan også redusere tilgjengeligheten i byen dersom de ikke gir rom for et nett av byrom og forbindelser som knytter seg til den eksisterende byen.

I høringsutkast til "Kommunedelplan for byutvikling og bevaring i indre Oslo" søker man å styre kvaliteter knyttet til uterom gjennom bestemmelser som spesifikt retter seg mot høydekrav knyttet til strøksgatene. Planforslaget har forøvrig høydebegrensninger som forholder seg til områdekarakter og ønsket transformasjon. Her er uterommene ikke styrende for høydekravene, men alle utbygginger skal i følge forslaget ivareta visse lys- og solforhold for tilliggende uterom. Planens forslag til bestemmelse for tilgjengelighet ved store utbyggingsprosjekter, vil kunne sikre en finmasket, gangbasert gatenettstruktur. Planforslaget omfatter bare indre Oslo, og vil bli bearbeidet til nytt offentlig ettersyn.



Byromsstruktur for indre by. Kartet viser "grå" struktur (plasser, torg, gater og kryssområder), grønn struktur (parker og grøntområder som parselhager, skolehager og grønne restarealer) og blå struktur (sjøfront og elvedrag).

Behov for nye møteplasser

Transformasjon av tidligere industriområder krever i stor grad etablering av ny offentlig infrastruktur. Sikring av allment tilgjengelige møtesteder og øvrig byromsstruktur står her sentralt.

Parkering under bakken frigjør arealer

Som ledd i å fristille uterom for parkering, kan parkering under bakken være aktuelt som erstatning. Løsningen muliggjør mer helhetlige opparbeidinger av plassrom og torg og kan bidra til økte oppholdskvaliteter i uterommene dersom arealene frigjøres for parkering på terreng.

I København har man utviklet en annen strategi. Her er over lang tid gateparkering fjernet ved oppgradering av sentrumsnære byrom, som ledd i å øke oppholdsarealene sentralt i byen.

Parkeringsanlegg under bakken krever godt tilrettelagte adkomster. Nedkjøringsramper i selve byrommene bør unngås.



Ubebygde arealer i byen er potensielle møtesteder. Noen tas i bruk som de er, andre krever mer tilrettelegging.

Restarealer – potensielle møteplasser

Restarealer i bystrukturen kan være potensielle lokale møteplasser, som "lommer" i tett bystruktur. Bredere fortau og utvikling av mer småskalerte plassdannelser øker mulighetene for opphold og danner viktige pusterom i en gangbasert bystruktur. Økte gang- og oppholdsarealer øker mulighetene for gatehandel og uteservering. Små plassdannelser vil i tillegg kunne berike områder med estetiske detaljer.

PLANSTRATEGI

I utpekte områder sikrer bestemmelsene at det etableres torg/møteplasser med bestemte kvalitetskrav i forbindelse med store utbyggingstiltak.

Strøkgater, andre overordnede gater og viktige forbindelser sikres ved å inngå i planens overordnede struktur av møteplasser.

Større arealer med potensiale som lokale møteplasser fremkommer av plankart. Muligheten for å utvikle disse bør vurderes i den enkelte plan- og byggesak.

Restarealer i bystrukturen kan være potensielle lokale møteplasser.

MØTEPLASSER I YTRE BY

Behov for fokus på møteplasser i ytre by

Ytre by har i stor grad en spredt bebyggelsesstruktur og flere byområder mangler velfungerende lokale sentre og gode gangbaserte forbindelser selv om de har en mer åpen bebyggelsestruktur. Aktivitetsnivået ved lokale sentre styres i stor grad av sentrenes åpningstider, som i stor grad gir døde uteområder på kveldstid.

Mangel på mer urbane uforpliktende arenaer

I ytre by fungerer mange uterom som nabolagets nære utearealer, med eksempelvis tilrettelagte lekeplasser og benker. Dette er relativt forpliktende arenaer, basert på tette relasjoner i nabolaget. Det er mangel på mer urbane, flerfunksjonelle og uforpliktende møteplasser, der andre typer aktivitet og møter kan finne sted.

Steder med et slikt potensiale finnes i overgangssonene mellom senter og boliger og i selve boligområdene. Her har uterommene mange steder en rolig utflytende karakter, med lite lesbare skiller mellom offentlige og private utearealer, samt uklare spilleregler for bruk. Flere steder i ytre by tilrettelegges på sikt for en bymessig fortetting rundt stasjonsnære torg. En slik gradvis utvikling vil forhåpentligvis gi flere urbane flerfunksjonelle møteplasser, også i ytre by.

Samlokaliserte tilbud legger tilrette for gode møteplasser

Offentlige tilbud som skoler, barnehager og ulike idrettsaktiviteter er i varierende grad samlokalisert. I tilknytning til disse tilbudene er det potensial til å utvikle nye møteplasser.

Generelt behov for å heve attraktivitet og kvalitet for uterommene, som ledd i gradvis å likestille standard for ytre og indre by vurderes.



I Oslo er det utpekt flere områder egnet for bymessig fortetting. Utgangspunktet er ofte som på bildet (Røa); et veikryss med antydning til senter- og romdannelse, med et stort potensiale for å bli et mer attraktivt møtested.

PLANSTRATEGI

Intensivt samarbeid aktørene imellom og muligheter knyttet til øremerkede midler for Groruddalen og Søndre Nordstrand bør vurderes.

Bestemmelse søker å sikre at tilrettelegging og utforming gir variert og mer intensivt bruk rettet mot ulike brukere.

FARE FOR GJENBYGGING AV EKSISTERENDE PLASSER/TORG I YTRE BY

Lokale, åpne senterborg bør sikres

Drabantbyene er bygd opp rundt lokale nærsentra og det er store forskjeller i sentrenes tilbud.

Større handelssentre utvikles i nærhet til stasjoner med god kollektiv- og biltilgjengelighet. Dette medfører stort utbyggingspress på tiliggende torg og andre utendørs møteplasser, eksempelvis på Lambertseter torg og Grorud senter.

De store handlesentraene legger beslag på store arealer og bryter med lokal romlig skala og struktur. Organisering av sentrene, gjerne med få innganger og orientering mot større parkeringsanlegg, svekker henvendelsen mot tiliggende gater og plasser. Ved å fjerne hele eller deler av de offentlige utearealene, reduseres også muligheten for å legge tilrette for en variert bruk slik som ønskelig.



På kjøpesentre møtes folk både på innsiden og utsiden. En forutsetning for at folk slår seg ned utendørs, er at det er lagt til rette for det. Få sentre har attraktive uteoppholdsarealer.



PLANSTRATEGI

Det er fastlagt planbestemmelse hvor gjenbygging av torg/møteplasser ikke tillates.

Verktøykassen viser eksempler på møteplasser i tilknytning til større kjøpesentre og på nye ikke overbygde sentra.

STEDER BLIR MER LIKE

Økt estetisering av byrommene i indre by
Samtidig som steder og byer blir mer like, pågår en internasjonal konkurranse byer imellom, der særpreg, bykultur og attraktive omgivelser står i fokus. Byers identitet er konkurransefaktor, der byrommene og bylivet i seg selv er viktig. Denne konkurransen legger press på oppgradering av sentrale byområder, og medfører økte forskjeller i standard på uterommene. Velstelte og rene byrom er gjerne uttrykk for attraktive og trygge byrom som ledd i denne konkurransen.

Opparbeidelsesstandard og utforming må vurderes i forhold til om dette fremmer bruk eller ikke. Estetiserte utemiljøer kan begrense bruk ved at møblering og overflater forhindrer annen bruk. Oppholdssoner kan være nedprioritert til fordel for mer kommersielle tilbud og tilrettelegginger.

Bruk finner også sted uavhengig av standard på uterommene. Folk skaper sine egne møtesteder. For barn og unge kan møteplasser med liten grad av tilrettelegging være svært attraktive. Å selv kunne påvirke bruken og eksempelvis improvisere ny bruk, kan virke tiltrekkende.

Stedstilpasning og spesialisering må avveies


Ved tilrettelegging av nye og eksisterende møteplasser, må hensynet til i hvor stor grad man skal spesialisere og tilrettelegge for spesifikk bruk avklares. Siden brukergrupper kan ha svært ulike behov, kan det være nødvendig med en viss grad av spesialisering. Mange aktiviteter lar seg likevel innpasse på samme sted. Andre aktiviteter kan være så spesialisert eller medføre støy eller andre ulemper som virker avvisende på annen bruk.

Steder som av mange oppfattes som gode møteplasser, kjennetegnes ved at de kan brukes av mange og ulike brukere. De er allsidige, er av en viss størrelse og rommer muligheter for flere former for bruk samtidig. Denne generaliteten kan betraktes som en motsats til spesialisering. Ved generalisering kan man i imidlertid stå i fare for å forlate uterommene og bryte ned byens stedege karakter og variasjonsrikdom.

PLANSTRATEGI

Oslos særegne kvaliteter, karakteristika og egenart ved utvikling av byens møteplasser søkes i planen sikret ved utvelgelse av overordnet struktur og ved bestemmelse og retningslinje knyttet til denne.

I planens verktøykasse skal det gis eksempler på planprosesser og gjennomføring som har fokus på stedsidentitet, gjennom nytenking, eksperimentell arkitektur, bruk av humor, kunst og lignende.



*Byøkologiske faktorer
det skal tas hensyn
til ved utvikling av
møteplasser:*

- størrelse
- korridorer
- overganger/kanter
- arts mangfold
- skikning av vegetasjonen

NÆRHET TIL GRØNT OG VANN I BYEN

Grønt og vann gir høynet kvalitet og trivsel i uterommene

Nærhet til grønne utearealer fremmer psykisk helse. Kontakt med vegetasjon og vann i byen gir opplevelser knyttet til vekst og årstidsvariasjon. Vann kan gis ulike uttrykk og inspirere til lek og glede. Lyden av vann som risler og fosser som durer gir ro og kan brukes til å dempe trafikkstøy og luftforurensning. Byens naturlige vanndrag og elver inngår som del av møteplassene. Håndtering av overvann på overflaten kan bidra til spennende løsninger, eksempelvis som ved studentboligene på Bjølsen.

Fysisk aktivitet knyttet til vann og grønt

Nærhet til grønt og vann er en del av Oslos særpreg det er naturlig å vektlegge ved utvikling av byens møteplasser. Fokus på biologisk mangfold ved utvikling og detalj-utforming av møteplasser skal bidra til å styrke steders karakter og bidra til gode lokale, bærekraftige løsninger.



Både harde og grønne flater i uterommene gir muligheter for fysisk aktivitet som løping, ballspill, lek, klatring, hopping, skating osv. En variasjon av grus-, asfalt- og gressdekker gir fleksibel og variert bruk.

Ulike former for kanter kan avgrense og definere bruksarealer, brukes til å sitte på eller fungere som rail, avsats og lignende for skatere. Ulike typer ball- og kulespill krever lite utstyr og innbyr til mer spontan deltelse.

Noen aktiviteter krever større grad av tilrettelegging, som f.eks. klatre- og skateanlegg. Her er god utforming avgjørende for anleggenes krav til å være tilstrekkelig utfordrende.

Prinsipper for biologisk mangfold

Ved utvikling av torg og møteplasser skal det tas hensyn til biologisk mangfold. Grad av tilrettelegging for ferdsel og opphold må avveies i forhold til eventuelle vernehensyn. Utvikling og bruk av møteplasser som del av byens grønne og blå struktur kan være i konflikt med ønsket ivaretagelse av biologisk mangfold.

Byens blågrønne struktur skal styrkes ved at nye tiltak bidrar til å reetablere og skape sammenhenger og forbindelser mellom byens grøntarealer. Det skal tas hensyn til grunnleggende byøkologiske prinsipper ved utvikling møteplasser.

PLANSTRATEGI

Planbestemmelse sikrer vurderinger av muligheten for bruk av vann og vegetasjon for byens møteplasser, samt ivaretagelse av biologisk mangfold.

Overvann fra torg og plasser skal i størst mulig grad håndteres lokalt og vurderes å inngå i selve utformingen. Muligheter for elve- og bekkeåpninger skal vurderes og er sikret i bestemmelse.

Eksempler på gode løsninger er vist i verktøykassen.

DRIFTSNIVÅ

Intensivert bybruk krever økt driftsnivå

Fortetting forebygger kostbar byspredning. Som følge av generell byvekst, fortetting og nye urbane trender er imidlertid bruken av fellesrommene intensivert. Dette medfører stor slitasje og øker behovet for kontinuerlig drift, samtidig som driftsmidlene ikke er økt i samme grad. Økt fokus på uterommene attraktivitet tilsier også høyere driftsstandard, som betyr økte driftsmidler, men også differensiering av driftsstandarder.

Bydelene har fått overført ansvar for store deler av bydelens uteromsstruktur. Dette har medført behov for å styrke bydelens kompetanse knyttet både til planlegging, forvaltning og drift av uterommene. Midler til dette konkurrerer med øvrige budsjettposter i bydelen.

Samordning og koordinering av oppgaver aktørene imellom kan både gi en effektiviseringsgevinst og fremme et mer enhetlig nivå på drift og vedlikehold. Dette påvirker trivsel og følelsen av trygghet i uterommene, og er en oppgave som bør prioriteres.

PLANSTRATEGI

Planbestemmelse stiller krav til bruk av robuste og varige materialer ved utvikling av overordnede møteplasser, som kan bidra til økt kvalitet og redusert driftsbehov.

Bydelene har særskilt påpekt behovet for økte driftsmidler i sine innspill til planen.



FRAGMENTERT FORVALTNINGSANSVAR FOR TORG OG MØTEPLASSER

Mange aktører øker behovet for koordinering av drift og vedlikehold

Mange kommunale og statlige aktører har en rolle i det offentlige rom. Ulike sektorinteresser har ansvar i mange sammenhenger. Dagens situasjon kjennetegnes ved manglende overgripende ansvar for helhet. Også innen drift og vedlikehold er forvaltningsansvaret splittet.

NYE AKTØRER - NYE OFFENTLIG/PRIVATE SAMARBEID

Økt kompleksitet for aktører i uterommet

Økt kompleksitet preger bildet av forvaltere og aktører som både utvikler og drifter det offentlige rom. Nye samarbeids- og utviklingsmodeller gir et mer sammensatt og komplekst bilde enn før. Behovet for koordinering og samordning øker. Behovet for tidlig å avklare offentlighetens interesser knyttet til møteplasser i utbyggingssaker øker.

Utstrakt bruk av medvirkning ved planlegging og utvikling av møteplasser kan sikre at lokale behov ivaretas.

Ansvar for utvikling av uterommene forskyves i mange tilfeller fra offentlig til sivil eller privat sektor. Til det offentlige rom knytter det seg store verdier, også for utbyggerne. Verdien av gode og velfungerende uteområder i nye nabolag kan være et underkommunisert tema. Både det offentlige og private utbyggere er tjent med utvikling av attraktive og gode allment tilgjengelige uteområder, jf. Tidemannsparken. Gjennom utbyggingsavtaler kan kvalitet og omfang på de offentlige arealene konkretiseres og sikres.

Drifts- og vedlikeholdsansvar for arealer og anlegg kan avklares og sikres gjennom utbyggingsavtaler.

PLANSTRATEGI

Sjekkliste for plan- og byggesaksbehandling skal bidra til tidlig avklaring av offentlige interesser knyttet til behovet for uterom og samhandling aktørene imellom.

Verktøykassen vil gi eksempler på vellykkede samarbeidsprosesser mellom private og offentlige aktører.

Utvikling av eksisterende og etablering av nye torg og møteplasser vil i mange områder måtte sikres gjennom utbyggingsavtale.

I utbyggingsavtalene skal kvalitet og standard for opparbeiding konkretiseres og ansvar for drift og vedlikehold fastlegges.

Både det offentlige og private utbyggere er tjent med utvikling av attraktive og gode offentlige uteområder.

Litteraturliste

- By og byliv i endring.** Studier av byrom og handlingsrom i Oslo. Jonny Aspen (red), 2005
- På sporet av byen:** lesninger av senmoderne byliv. Johnny Aspen og John Pløger (red), 1997
- Bo i bysentrum.** By i bosentrum. Guro Voss Gabrielsen og Bård Isdahl, Norsk Form 2005
- Endringsprosesser i norske drabantbyer.** Thorbjørn Hansen og Ingar Brattbakk, Byggforsk 2005
- Byliv og havnefront.** Nicolai Carlberg & Søren Møller Christensen, Københavns universitet 2005
- Open. New Designs for Public Space.** Raymond W. Gastil and Zoë Ryan, Van Alen Institute: Projects in Public Architecture, New York 2004
- Flesh and stone.** The body and the City in Western Civilization, Richard Sennett 1994
- Byens rum.** Byens liv. Jan Gehl og Lars Gemzøe, København 1996
- Gåboka.** Inge Dahlman, Vegdirektoratet 2005
- Allmenningen.** Det urbane fristed. Bergen Byformsenter 2002
- Byens liv.... Gaten som sosial arena.** Oslo. Vegdirektoratet 1998
- Til stede. Byens rom.** Peter Butenschøn og Maren Holsen (red.), Norsk Form 2003
- Fra bakgården til Oslo City** – en casestudie fra Hausmannsområdet Guro Voss Gabrielsen, Mina Hauge Nærland og Cecilia Løyning Stokkeland, Norsk Form/ Husbanken 2004
- Stedelijke vrije tijd.** Multirecreatieve Milieus in een GIS-model, Plan Amsterdam 2002
- Registrering av arealer med bruksverdi for barn og unge.** En veileder. Prosjektet "Barn og unge: Samfunnsengasjement, medvirkning og innflytelse (1998 – 2003). Vestfold fylkeskommune juni 2001
- Ungdommens stemme i bydel Sagene** – en kartlegging av ungdommers bruk av sitt nærområde. Sigrun Marie Moss, Elin Lindal, Renate Sletholt, Ola Andersbakken, Mari Olea Lie, Universitetet i Oslo/ Norsk Form 2005
- Fellesskap for utvikling, PLA** – medvirkning i praksis. Aune, Foss, Skåra, Kommuneforlaget 2001

Tilleggsdokumenter og bakgrunnsmateriale

Kart som ligger vedlagt

- Vedlegg 1. Plankart indre Oslo.
- Vedlegg 2. Plankart ytre by vest.
- Vedlegg 3. Plankart ytre by øst.
- Vedlegg 4. Plankart ytre by syd.

Øvrige dokumenter

Forslag til kommunedelplan for torg og møteplasser, datert Plan- og bygningsetaten desember 2007. I denne planrapporten er status og planforslag for hver bydel gjennomgått detaljert.

Bemerkninger ved offentlig ettersyn juni – september 2007.

Referat fra medvirkningsmøter i bydelene, Civitas og Landskapsfabrikken 09.06.2006.

Forhåndsinnspill – sammenstilling av innspill fra private og bydelen 27.09.06.

Møteplasser i multietniske miljøer, Byggforsknotat 83 2006, mars 2006.

Verktøykasse, januar 2009.

Temakart naturområder, 12.02.2008, rev. 08.04.2008.

Prosjektgruppa for planarbeidet pr. Desember 2007

Rune Clausen, Plan- og bygningsetaten
Lars Ove Gidske, Plan- og bygningsetaten
Torsten Glad, Plan- og bygningsetaten (prosjektleder)
Bente Moringen, Plan- og bygningsetaten
Marianne Rooth, Plan- og bygningsetaten
Atle Røiom, Eiendoms- og byfornyelsesetaten
Runar Ovesen, Friluftsetaten
Jenny Ann Flø, Samferdselsetaten
Terje Nordeide, Vann- og avløpsetaten

Målfrid Nyrnes har fulgt planarbeidet som enhetsleder i Plan- og bygningsetaten

Plan- og bygningssetaten

Besøksadresse: Vahls gate 1, 0187 Oslo
Postadresse: Boks 364 sentrum, 0102 Oslo

Telefon: 02 180
Telefaks: 23 49 10 01

Internett: www.pbe.oslo.kommune.no
E-post: postmottak@pbe.oslo.kommune.no

kdp **t+m**
kommunedelplan for torg og møteplasser



Verdifulle råd til deg som skal kjøpe bolig

For de aller fleste er et boligkjøp den største investeringen vi gjør i løpet av livet. Da er det viktig å være proaktiv (Proaktiv = tenke riktig først, handle riktig etterpå). Vi vil gjerne være Proaktiv på dine vegne, og gi deg noen gode råd på veien.

1. Før boligjakten starter

Før du begynner å kikke, er det enkelte kriterier som må være satt. Hvor vil du bo? Hva er din økonomiske smertegrense? Hvilke krav har du til boligen? Hva er viktig for deg? Kanskje må du ofre sjøutsikten for å få de tre nødvendige soverommene? En budrunde kan fort bli hektisk, for å holde hodet kaldt må du derfor ha prioriteringene dine klare.

2 Forberedelser før visning

Husk å innhente salgsoppgave og tilstandsrapport i forkant. Les grundig gjennom all informasjon – da er det enklere å notere ned eventuelle spørsmål til selve visningsdagen. Ikke glem eventuelle vedtekter og husordensregler. Er det tillatt å leie ut? Kan vi ta med kjæledyr? Vi anbefaler å få avklart alle spørsmål før du legger inn bud.

3. Gjør deg kjent i nrområdet

Det som er viktig for noen er ikke nødvendigvis viktig for andre. Noen ser etter nærmeste barnehage og trygge skoleveier. Andre ønsker seg gangavstand til dagligvare, buss eller studiesteder. Spør megler på visning eller eventuelt i forkant av visningen dersom det er noe som er spesielt viktig for deg å vite.

4. Få avklart hvor mye du kan låne

Snakk med rådgiver i banken din før visning å få en avklaring på finansiering. Sett en klar grense for hvor høyt du kan by. Ikke legg inn bud uten at du er sikker på at du har finansieringen i orden. Husk å ha i bakhodet at det påløper ulike utgifter i tillegg til å betjene et lån med renter og avdrag. De fleste borettslag og sameier har månedlige fellesutgifter. I tillegg kommer eiendomsskatt, kommunale avgifter, forsikring, strøm, oppvarming, fritid og lignende. En bolig kan også by på uforutsette utgifter og vedlikehold. Det er derfor smart å sette av et beløp i måneden til slikt.

5. Boligselgerforsikring (eierskifteforsikring) og boligkjøperforsikring

Boligselgerforsikring er selgers forsikring mot krav fra kjøper på grunnlag av skjulte feil og mangler. Når du selger bolig vil våre meglere alltid spørre deg om du vil tegne boligselgerforsikring. Boligkjøperforsikring derimot, dekker hjelp for kjøper til å vurdere og eventuelt fremsette klage etter kjøp av bolig. Forsikring gir kjøper tilgang til juridisk bistand fra tidspunkt for signering av kjøpekontrakt frem til 5 år etter overtakelsen. Dette inkluderer juridisk rådgivning, advokathjelp og håndtering av saken gjennom rettsapparat om nødvendig. Vi i Proaktiv Eiendomsmegling anbefaler, med få unntak, alle våre kjøpere å tegne boligkjøperforsikring.

Boligkjøperforsikring

Med vår boligkjøperforsikring får du en rettshjelpsforsikring som dekker juridisk bistand i eventuelle reklamasjonssaker mot selger. Med boligkjøperforsikring er du i trygge hender dersom du oppdager feil eller mangler ved boligen du har kjøpt.

Hvis boligen du har kjøpt har feil eller mangler du ikke ble gjort kjent med av selger eller megler, kan det være både frustrerende, tidkrevende og kostbart. Gjennom vår boligkjøperforsikring får du tilgang på hjelp fra advokater, saksbehandlere og jurister som er spesialiserte på eiendomskjøp. Forsikringen løper i 5 år etter overtakelsen, og dekker egne og eventuelle idømte saksomkostninger.

Kostnader for reparasjon av eventuelle feil eller mangler dekkes ikke av boligkjøperforsikringen. Slike kostnader vil man kunne kreve dekket av selger dersom eiendommen er mangelfull etter avhendingsloven. Skjulte feil, tilbakeholdte opplysninger og/eller mangelfulle/uriktige opplysninger gir grunnlag for henvendelse. Våre saksbehandlere vil da vurdere det rettslige grunnlaget basert på informasjonen som er mottatt.

Fordeler

Du trenger ikke betale saksomkostninger. En boligkjøperforsikrings hovedfunksjon er å dekke eventuelle saksomkostninger knyttet til en klage på boligkjøpet. Dette inkluderer kostnader til advokat og eventuelle rapporter som må utføres. Forsikringen dekker beløpet enten du taper eller vinner.

Forsikringen har ikke et tak

Mens en vanlig innbo- og husforsikring vanligvis har et tak på rundt kr 100 000 og en egenandel på ca. 20 %, så trenger du med boligkjøperforsikring ikke å bekymre deg for beløpet på saksomkostningene. Dette dekkes av forsikringsselskapet uansett hvor høyt det blir.

Den gir deg en ekstra trygghet

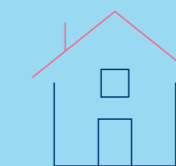
Er du bekymret for at du kanskje kan komme i konflikt med boligselger og at du ikke har råd eller lyst til å dekke saksomkostnader, kan det være betryggende å kjøpe en boligkjøperforsikring. Selger har i de fleste tilfeller tilgang til profesjonell hjelp, da bør du som kjøper av bolig også ha det.



Hva koster forsikringen?

Forsikringspremien trekkes i oppgjøret.

Borettslagseiendom:	kr 8 900
Seksjonert eiendom/aksjebolig:	kr 12 900
Enebolig/fritid/tomt:	kr 17 900



soderbergpartners.no/eiendom

Tilbehør og løsøre

I henhold til Avhendingsloven § 3-4 skal eiendommen, når annet ikke er avtalt, overdras med innredninger og utstyr som etter lov, forskrift eller annet offentlig vedtak skal følge med. Det samme gjelder varig innredning og utstyr som enten er fastmontert eller er særskilt tilpasset bygningen, jf. Avhendingsloven § 3-5. Loven inneholder ingen detaljert oversikt over hva som omfattes av «innredning og utstyr», og over hva som skal regnes som «fastmontert eller særskilt tilpasset».

Partene kan fritt avtale hva som skal følge med eiendommen ved salg. Bransjens liste over løsøre og tilbehør som skal følge med eiendommen, er en del av avtalen mellom kjøper og selger dersom ikke annet er opplyst i salgsoppgaven, kjøper har tatt forbehold i bud eller avtale på annen måte er inngått. Der intet annet er avtalt, vil løsøre og tilbehør medfølge slik dette fremkommer av avhl. § 3-4 og § 3-5 og denne oversikt.

Produkter og installasjoner som medfølger overdras uten noen form for garantier, utover eventuell gjenværende leverandørgaranti.

Dersom det er noe i nedenstående liste som ikke finnes på eiendommen, vil det heller ikke medfølge.

1. HVITEVARER medfølger der dette er spesielt angitt i salgsoppgaven.
2. HELDEKKENDE TEPPER følger med uansett festemåte.
3. VARMEKILDER, slik som ovner, kaminer, peiser, varmpumper og panelovner, følger med uansett festemåte. Frittstående biopeiser/ varmeovner og terrassevarmere medfølger ikke. Det følger ikke med varmekilder i rom som ikke har vegg- eller fastmonterte varmekilder på visning.
4. TV, RADIO OG MUSIKKANLEGG. TV-antennene og fellesanlegg for TV, herunder parabolantenne, og tuner/dekoder/tv-boks medfølger der dette eies av selger. Veggmontert TV/flatskjerm med tilhørende festeordning samt musikkanlegg følger ikke med (se også punkt 12).
5. BADEROMSINNREDNING/UTSTYR. Badekar, dusjkabinett, dusjvegger, alle fastmonterte speil og hyller, fastmonterte glass- og håndkleholdere, herunder håndklevarmere samt baderomsinnredning, medfølger.
6. GARDEROBESKAP medfølger, selv om disse er løse. Fastmonterte garderobehyller og knagger medfølger. Innredning i garderobeskap, for eksempel løse eller fastmonterte trådkurver, hyller, stenger og lignende, medfølger.
7. KJØKKENINNREDNING medfølger, herunder også åpne, fastmonterte hyller og løs eller fastmontert kjøkkenøy.
8. MARKISER, PERSIENNER og annen type innvendig og utvendig solskjerming, gardinoppheng, lamellgardiner og liftgardiner medfølger.
9. AVTREKKSVENTILASJONER av alle slag, samt fastmonterte aircondition/ventilasjonsanlegg, medfølger.
10. SENTRALSTØVSUGER medfølger med komplett anlegg, herunder slange, munnstykke mm.
11. LYSKILDER. Kupler, lysstoffarmatur, fastmonterte «spotlights», oppheng og skinner med spotlights samt utelys og hagebelysning medfølger. Vegglamper, krokhengete lamper, lysekroner, prismelamper og lignende som er koblet til sukkerbit eller stikkontakt følger likevel ikke med.
12. INSTALLERTE SMARTHUSLØSNINGER med sentral som styrer lys, varme, lyd o.l., samt tilhørende trådløse enheter som brytere, sensorer, kameraer, integrerte høyttalere el. medfølger. Enkle lysstyringssystem f.eks. med en sentral som kun styrer lyspærer eller smartpærer monterte i sokkel medfølger likevel ikke.
13. UTVENDIGE SØPPELKASSER og eventuelt holder/hus til disse medfølger.
14. POSTKASSE medfølger.
15. UTENDØRS INNRETNINGER slik som flaggstang, fastmontert tørkestativ, samt andre faste uterangementer som f.eks. badestamp, boblekar/jacuzzi og liknende utendørs kar, lekestue, lekestativ, utepeis, fastmontert trommel til vannslange, medfølger. Guidekabel/ avgrensingskabel til robotgressklipper medfølger, men robotgressklipper og ladestasjon for denne medfølger ikke.
16. FASTMONTERT VEGGLADER/LADESTASJON TIL EL-BIL medfølger uavhengig av hvor laderen er monterte.
17. SOLCELLEANLEGG med tilhørende teknisk infrastruktur medfølger.
18. GASSBEHOLDER til gasskomfyr og gasspeis medfølger.
19. BRANNSTIGE, BRANNTAU, feiestige og lignende medfølger der dette er påbudt. Løse stiger medfølger ikke.
20. BRANNSLUKNINGSAPPARAT, BRANNSLANGE og RØYKVARSLER medfølger der dette er påbudt. Det er eier og brukers plikt til å se til at utstyret forefinnes på enhver eiendom. Hvis annet ikke er uttrykkelig avtalt, skal dette derfor alltid følge med ved salg av eiendom.
21. SAMTLIGE NØKLER til eiendommen som selger er i besittelse av skal overleveres kjøper på overtakelsen, herunder nøkler til eventuelle boder, uthus, garasjeportåpner e.l. Låses boder, uthus e.l. med hengelås, skal lås og nøkler til disse medfølge.
22. GARASJEHYLLER, bodhyller, lagringshyller og oppheng til bildekk medfølger såfremt de er fastmontert.
23. Planter, busker og trær som er plantet på tomten, eller fastmonterte kasser og lignende er en del av eiendommen og medfølger i handelen.

Oversikten er utarbeidet av Norges Eiendomsmeglerforbund, Eiendom Norge og Advokatforeningens Eiendomsmeglingsgruppe, og er gjeldende fra 1. januar 2020.

Bud og budgivning

Fra 1. januar 2014 må alle bud og budforhøyelser som inngis til megler være skriftlig. Budgiver må legitimere seg overfor megler ved inngivelse av første bud, og bud skal være signert.

Å gi bud på eiendom som er for salg gjennom Proaktiv Eiendomsmegling gjøres via vår budgivningsplattform (bud-knapp) på eiendommens nettannonse på proaktiv.no eller finn.no.

Velges denne løsningen, oppfylles kravet til skriftlighet, signatur og legitimasjon av budgiver enten ved å benytte BankID (anbefales) eller ved å legge inn bilde av legitimasjon og signatur manuelt i løsningen.

Du mottar en SMS-kvittering (skriftlig mottaksbekreftelse) når ditt bud er registrert. Budgiver som ikke mottar bekreftelse etter å ha lagt inn bud, må snarest kontakte megler per telefon eller på annen måte.

Interessenter som ikke har anledning til å inngi bud via nettbasert budgivningsplattform, kan sende bud:

- Ved å innlevere utfylt og signert budskjema med kopi av legitimasjon til meglers kontor.

- På sms med vedlagt bilde av legitimasjon og bilde av signatur.

- På e-post med vedlagt bilde av legitimasjon og bilde av signatur.

Det advares mot å sende kopi av bankkort elektronisk.

Senere budforhøyelser kan inngis via den samme budgivningsplattformen (bud-knapp) som du finner på nettannonse, SMS ved å svare på tidligere mottatt sms-kvittering eller e-post til megleren for oppdraget. Kravet til signatur og legitimasjon gjelder kun det første budet.

Bud, som ikke er skriftlig eller som mangler enten budgivers signatur eller kopi av legitimasjon, samt bud som har kortere akseptfrist enn til kl. 12.00 dagen etter siste annonserte visning, vil, som hovedregel, ikke kunne formidles videre av megler.

Dersom akseptfrist ikke er angitt gjelder budet til kl. 15:00 første virkedag etter innlevering/siste annonserte visning.

Et bud er bindende for budgiver når budet er kommet til selgers kunnskap. Selger står fritt til å akseptere eller forkaste ethvert bud, og er derfor ikke forpliktet til å akseptere det høyeste budet på eiendommen.

Megler skal, i den grad det er nødvendig og mulig, informere de involverte i budrunden skriftlig om status i budgivningen. Megler er forpliktet til å legge til rette for en forsvarlig avvikling av budrunden. For at budene skal kunne bli behandlet og videreformidlet skriftlig til alle involverte parter, herunder

til selger for vurdering, må ethvert bud ha en tilstrekkelig lang akseptfrist. Selger må skriftlig akseptere budet før megler kan formidle budaksept til budgiver. Formidling av selgers aksept til budgiver må gjøres innen akseptfristens utløp.

Bud bør ha akseptfrist på minimum 30 minutter fra budet inngis.

Selger og kjøper har krav på å få utlevert kopi av budjournalen straks etter at handel er kommet i stand. Alle som har inngitt bud på eiendommen kan på forespørsel få en kopi av anonymisert budjournal etter at budrunden er avsluttet.

For øvrig vises til det «Forbrukerinformasjon om budgivning», som også er en del av salgsoppgaven

Budskjema

FOR EIENDOMMEN:

Københavngata 14C, 0566 OSLO. Gnr. 227, bnr. 256, snr. 36 i Københavngaten 14 sameie, oppdragsnr.: 1000260033
Megler: Caroline Ringså Ask, mobil: 93411602, e-post: cr@proaktiv.no

UNDERTEGNEDE GIR HERVED FØLGENDE BUD PÅ OVENNEVNT EIENDOM :

Kjøpesum kr: _____

Beløp med bokstaver kr: _____

+ omkostninger og evt. andel fellesgjeld iht. opplysninger i salgsoppgave.

Nærværende bud er bindende for undertegnede frem til og med den: _____ kl.: _____

Dersom annet ikke er angitt gjelder budet til kl. 15:00 første virkedag etter siste annonserte visning. I forbrukerforhold vil bud med kortere akseptfrist enn til kl. 12:00 første virkedag etter siste annonserte visning ikke bli videreformidlet til selger.

Eventuelle forbehold: _____

Undertegnede er kjent med at selger står fritt til å godta eller forkaste ethvert bud. Budgiver er kjent med forbrukerinformasjon om budgivning, som er en del av salgsoppgaven, og de forpliktelser budgiver påtar seg. Budgiver bekrefter å ha lest komplett salgsoppgave med alle vedlegg. Budet er bindende for budgiver når det er kommet til selgers kunnskap. Handelen er juridisk bindende for begge parter når selger har akseptert muntlig eller skriftlig, innenfor fristen. Undertegnede er kjent med at bud og budlogg vil bli fremlagt for kjøper ref. regler for budgivning. Ved flere budgivere gis gjensidig fullmakt til, hver for seg, å forhøye bud, motta aksept og/eller forestå alt i.f.m. budgivningen. Dersom bud sendes megler etter kontortid, må budgiver selv sørge for å gi megler beskjed per telefon i tillegg.

Ønsket overtagelsesdato: _____

Budet baseres på opplysninger og salgsvilkår som fremkommer av salgsoppgave datert: _____

KJØPET VIL BLI FINANSIERT SLIK:

Låneinstitusjon: _____ Referanse og tlf.nr.: _____ kr _____

Egenkapital: _____ kr _____

Totalt: _____ kr _____

BUDGIVERE:

Navn: _____

Navn: _____

Fødselsdato: _____

Fødselsdato: _____

Adr.: _____

Adr.: _____

Postnr.: _____ Sted: _____

Postnr.: _____ Sted: _____

Tlf.arb.: _____ Tlf.privat: _____

Tlf.arb.: _____ Tlf.privat: _____

E-post: _____ Arb.: _____

E-post: _____ Arb.: _____

Dato: _____ Sign.: _____

Dato: _____ Sign.: _____

LEGITIMASJON

LEGITIMASJON

Forbrukerinformasjon om budgivning

Sist oppdatert med virkning fra 1. juli 2025, i forbindelse med ikrafttredelse av endringer i eiendomsmeglingsloven.



Informasjonen er utarbeidet av Forbrukerrådet, Advokatforeningen ved Lovutvalget for eiendomsmegling, Eiendom Norge og Norges Eiendomsmeglerforbund, på grunnlag av bl.a. eiendomsmeglingsloven § 6-8.

Nedenfor gis en oversikt over de retningslinjer som anbefales ved budgivning på eiendommen. Avslutningsvis gis også en kort oversikt over de viktigste rettsreglene tilknyttet budgivning.

Før det legges inn bud på eiendommen oppfordres budgiver til å sette seg inn i all relevant informasjon om eiendommen, herunder salgsoppgave og tilstandsrapport.

GJENNOMFØRING AV BUDGIVNING:

1. Alle bud skal inngis skriftlig til megler, som formidler disse videre til selger. Med skriftlige bud menes også elektroniske meldinger som e-post og SMS når informasjonen i disse er tilgjengelig også for ettertiden. Kravet til skriftlighet gjelder også budforhøyelser, og motbud (bud fra selger), aksept eller avslag fra selger. Før formidling av bud til selger skal megler innhente gyldig legitimasjon og signatur fra budgiver. Kravet til legitimasjon og signatur er oppfylt for budgivere som benytter e-signatur som f.eks. BankID eller MiniID.

2. Et bud bør inneholde eiendommens adresse (eventuelt gnr/bnr), kjøpesum, budgivers kontaktinformasjon, finansieringsplan, akseptfrist, overtakelsesdato og eventuelle forbehold som for eksempel usikker finansiering, salg av nåværende bolig ol. Normalt vil ikke et bud med forbehold bli akseptert før forbeholdet er avklart. Konferer gjerne med megler før bud inngis.

3. Megler skal legge til rette for en forsvarlig avvikling av budrunden. I forbrukerforhold (dvs. der selger er forbruker) skal megleren ikke formidle bud med kortere akseptfrist enn kl. 12:00 første virkedag etter siste annonserte visning. Etter denne fristen bør budgiver ikke sette en kortere akseptfrist enn at megler har mulighet til, så langt det er nødvendig, å orientere selger, budgivere og øvrige interessenter om bud og forbehold. Dersom bud inngis med en frist som åpenbart er for kort til at megleren kan avvikle budrunden på en forsvarlig måte som sikrer selger og interessenter et tilstrekkelig grunnlag

for sine handlingsvalg, vil megler fraråde budgiver å stille slik frist.

4. Megler skal ikke formidle bud med forbehold om at budet eller forbehold i budet skal holdes skjult (hemmelig) for andre budgivere og interessenter.

5. Megleren vil uoppfordret gi sin vurdering av det enkelte bud overfor selger, når budet er gitt innenfor fristene i punkt 3.

6. Megleren skal, så langt det er nødvendig og mulig, holde budgiverne skriftlig orientert om mottatte bud, herunder budets størrelse, forbehold og akseptfrist. Megler skal så snart som mulig bekrefte skriftlig overfor budgivere at budene deres er mottatt. For øvrig vil megler, på forespørsel fra andre, opplyse om aktuelle bud på eiendommen, herunder relevante forbehold.

7. Kopi av budjournal skal gis til kjøper og selger uten ugrunnet opphold etter at handel er kommet i stand. Dersom det er viktig for budgiver å bevare sin anonymitet, bør budet formidles gjennom fullmektig.

8. Etter at handel har kommet i stand, eller dersom en budrunde avsluttes uten at handel er kommet i stand, kan en budgiver kreve kopi av budjournalen i anonymisert form.

VIKTIGE AVTALERETTSLIGE FORHOLD:

1. Det eksisterer ingen angrerett ved salg/kjøp av fast eiendom.

2. Når et bud er inngitt til megler og innholdet i budet er formidlet til selger (slik at selger har fått kunnskap om budet), kan budet ikke kalles tilbake. Budet er da bindende for budgiver frem til akseptfristens utløp, med mindre budet før denne tid avslås av selger eller budgiver får melding om at eiendommen er solgt til en annen. Man bør derfor ikke gi bud på flere eiendommer samtidig dersom man ikke ønsker å kjøpe flere enn en eiendom.

3. Selger står fritt til å forkaste eller akseptere ethvert bud, og er for eksempel ikke forpliktet til å akseptere høyeste bud.

4. Når en aksept av et bud har kommet frem til budgiver innen akseptfristens utløp er det inngått en bindende avtale.

5. Husk at et eventuelt bud fra selger til kjøper (såkalte «motbud»), avtalerettslig er et bindende tilbud som medfører at det foreligger en avtale om salg av eiendommen dersom budet i rett tid aksepteres av kjøper.



proaktiv.no



Caroline Ringså Ask

Daglig leder / Partner / Megler
MNEF
934 11 602
cr@proaktiv.no

PROAKTIV

Proaktiv Properties AS

Løvenskioldsgate 23, 0260 OSLO, 22 44 24 00, briskeby@proaktiv.no