PROAKTIV

Renovert hytte med sentral beliggenhet

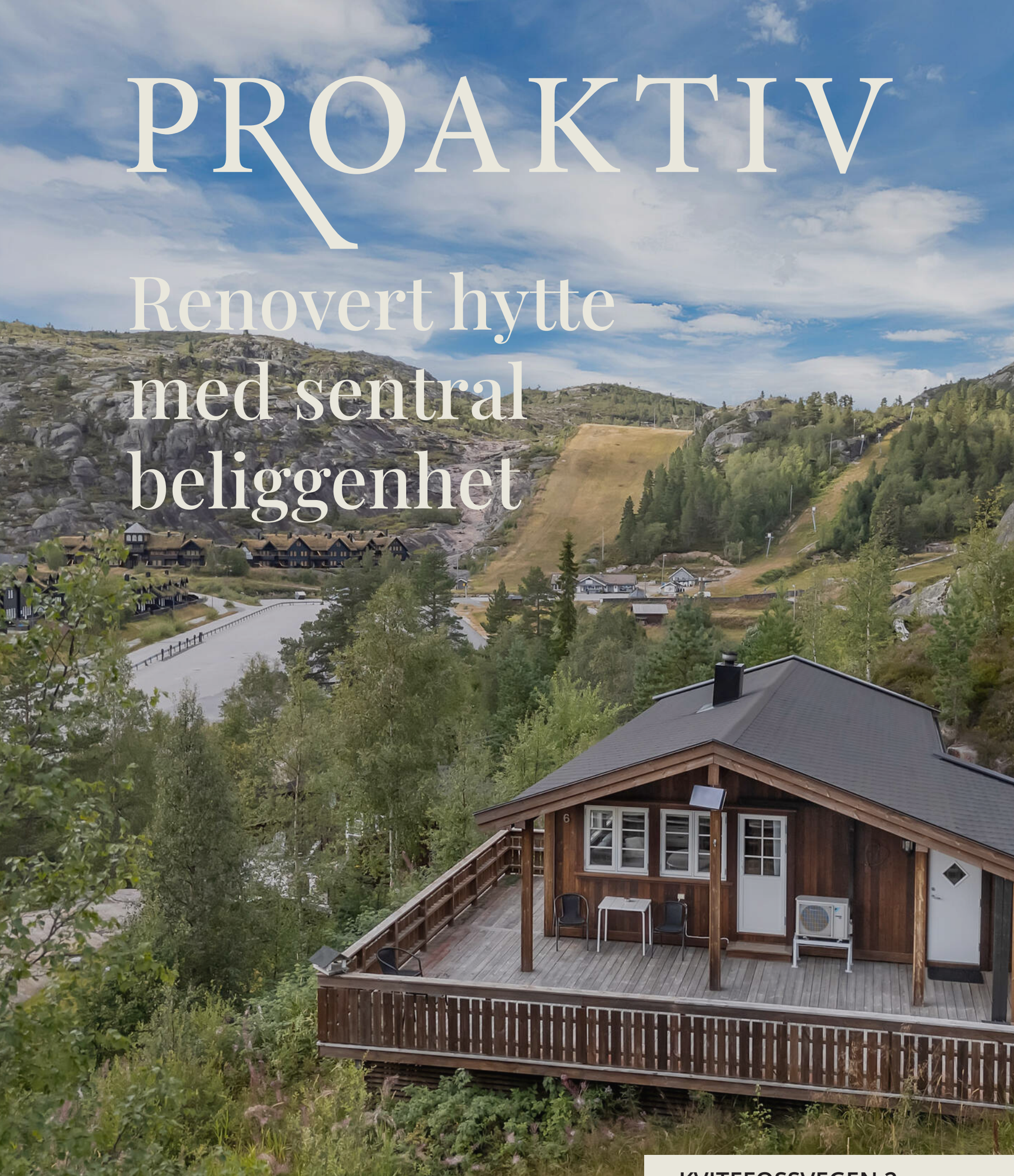

KVITEFOSSVEGEN 2

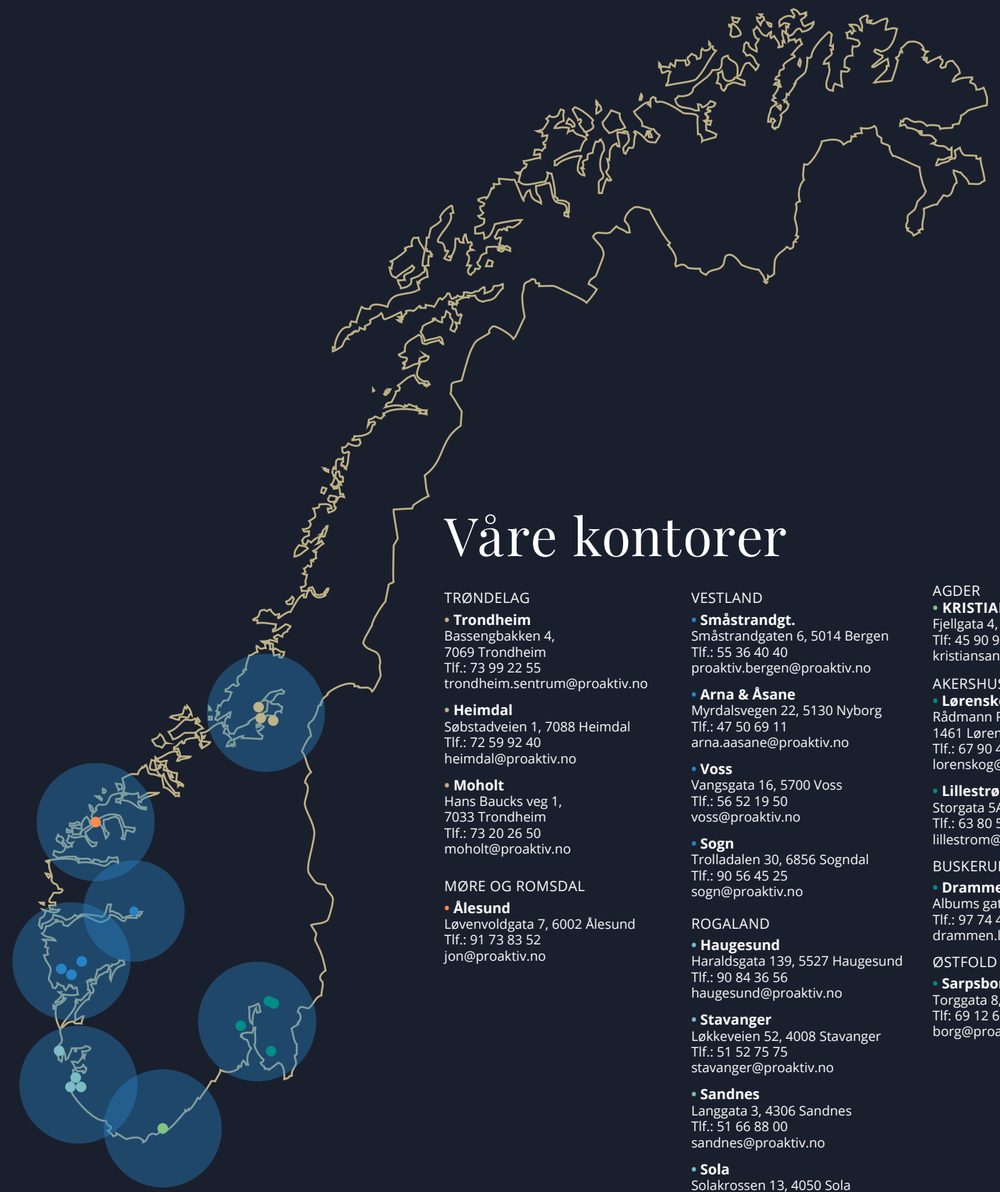

Våre kontorer

TRØNDELAG

• **Trondheim**
Bassengbakken 4,
7069 Trondheim
Tlf.: 73 99 22 55
trondheim.sentrum@proaktiv.no

• **Heimdal**
Søbstadveien 1, 7088 Heimdal
Tlf.: 72 59 92 40
heimdal@proaktiv.no

• **Moholt**
Hans Baucks veg 1,
7033 Trondheim
Tlf.: 73 20 26 50
moholt@proaktiv.no

MØRE OG ROMSDAL

• **Ålesund**
Løvenvoldgata 7, 6002 Ålesund
Tlf.: 91 73 83 52
jon@proaktiv.no

VESTLAND

• **Småstrandgt.**
Småstrandgaten 6, 5014 Bergen
Tlf.: 55 36 40 40
proaktiv.bergen@proaktiv.no

• **Arna & Åsane**
Myrdalsvegen 22, 5130 Nyborg
Tlf.: 47 50 69 11
arna.aasane@proaktiv.no

• **Voss**
Vangsgata 16, 5700 Voss
Tlf.: 56 52 19 50
voss@proaktiv.no

• **Sogn**
Trolladalen 30, 6856 Sogndal
Tlf.: 90 56 45 25
sogn@proaktiv.no

ROGALAND

• **Haugesund**
Haraldsgata 139, 5527 Haugesund
Tlf.: 90 84 36 56
haugesund@proaktiv.no

• **Stavanger**
Løkkeveien 52, 4008 Stavanger
Tlf.: 51 52 75 75
stavanger@proaktiv.no

• **Sandnes**
Langgata 3, 4306 Sandnes
Tlf.: 51 66 88 00
sandnes@proaktiv.no

• **Sola**
Solakrossen 13, 4050 Sola
Tlf.: 98 08 94 03
sola@proaktiv.no

• **Jæren**
Torgvegen 2, 4350 Kleppe
Tlf.: 51 48 22 00
jaeren@proaktiv.no

AGDER

• **KRISTIANSAND**
Fjellgata 4, 4612 Kristiansand
Tlf: 45 90 91 00
kristiansand@proaktiv.no

AKERSHUS

• **Lørenskog**
Rådmann Paulsens gate 28
1461 Lørenskog
Tlf.: 67 90 40 10
lorenskog@proaktiv.no

• **Lillestrøm**
Storgata 5A, 2001 Lillestrøm
Tlf.: 63 80 59 90
lillestrom@proaktiv.no

BUSKERUD

• **Drammen, Lier & Holmestrand**
Albums gate 15, 3016 Drammen
Tlf.: 97 74 42 47
drammen.lier@proaktiv.no

ØSTFOLD

• **Sarpsborg**
Torggata 8, 1707 Sarpsborg
Tlf: 69 12 60 60
borg@proaktiv.no



BORTELID

Renovert og tiltalende hytte med solrik og sentral beliggenhet - Fantastisk utsikt

NØKKEL-INFORMASJON



Adresse: Kvitefossvegen 2, 4540 ÅSERAL

Gnr./Bnr.: Gnr. 9, bnr. 8, i Åseral kommune

Prisantydning: 2.090.000,-

Omkostninger: 71.740,-

Totalpris: 2.161.740,-

Kommunale avgifter: 7.963,-

Boligtype: Fritidseiendom

Byggeår: 1979

Rom/soverom: 4/3

BRA: 68 m²

BRA-i: 68 m²

Etasje: 1

Garasje/Parkering: Hytten benytter parkering ved pumpehuset rett nedenfor hytten, men har ingen skriftlig rett på å stå her. Hytten har etter festekontrakten rett på 2 parkeringsplasser i begynnelsen av Alpinvegen inn til alpinanlegget.

Energimerke: Energiklasse: Lys grønn D.

INNHOLD

2 Nøkkelinformasjon

4 Leder/megler

5 Informasjon om boligen

11 Boligen i bilder

23 Kjerneinformasjon

29 Vedlegg

74 Budskjema

"For oss i Proaktiv er det å megle boliger som å spille sjakk. Vi overlater ingenting til tilfeldighetene. Det merker både den som skal selge bolig og den som skal kjøpe."

Eiendomsmegler / Partner: Geir Flaa Johansen



Geir Flaa Johansen
Partner / Eiendomsmegler
Mobil: 95 00 00 00
E-post: geir@proaktiv.no
AVDELING:
Proaktiv Kristiansand
Telefon: 45 90 91 00
Proffmegleren AS
Org. nummer: 933456056

VELKOMMEN TIL FJELLS!

Hytten er betydelig renovert og fremstår som meget innbydende med følgende innhold: Gang, 3 soverom, bad, bod og stue/kjøkken. Stor terrasse.

Meget attraktiv, barnevennlig og solrik beliggenhet med fantastisk utsikt mot alpinanlegget og fjellheimen. Oppkjørte skiløyper og nydelig turterreng, alpinanlegg og skistadion rett utenfor døren. Et nyoppført sentrumsbygg med butikk og cafe i umiddelbar nærhet.

Sommerstid er det gode bade- og fiskemuligheter. Det kan også nevnes blant annet flotte badeplasser med sandstrand i Bortelidtjønna, frisbeegolf bane, minigolf, sykkelløype, bensinpumper og el-bil ladere like i nærheten. Kort vei til parkering

Innhold: Gang, 3 soverom, bad, bod og stue/kjøkken.

VELKOMMEN TIL KVITEFOSSVEGEN 2

Parkering
Hytten benytter parkering ved pumpehuset rett nedenfor hytten, men har ingen skriftlig rett på å stå her. Hytten har etter festekontrakten rett på 2 parkeringsplasser i begynnelsen av Alpinvegen inn til alpinanlegget.

Beskrivelse av tomt
Tomta er avmerket i terrenget med en pel påført nr 270. Det gjøres oppmerksom på at eiendommen er festet eller punktfestet. Grunneier er Ruben Bortelid. Årlig festeavgift er pt kr 5 569. Neste regulering av festeavgifter er i 2029. Det gjøres oppmerksom på at grunneier skal godkjenne overdragelsen. Se vedlagte festekontrakt.

TAKST OG TILSTAND

Byggemåte
Utdrag fra tilstandsrapport
Følgende er merket med TG2 og TG3:

Utvendig
Nedløp og beslag,TG2
Pipe beslått. Generelt anbefales det tilsyn for kontroll av takgjennomføringer/beslagsløsninger mm, spesielt høst/vinter ved kraftig nedbør/snø. Med dagens ekstremvær som tidvis oppstår så er disse punktene spesielt utsatt for mindre lekkasjer/fukt. Takrenner og nedløp i stål. Tetthet og fallforhold på takrenner er ikke vurdert. På generelt grunnlag bør det påregnes normalt vedlikehold/oppsyn som fjerning av løv/barnåler eller liknende. Vannbord og vindski av tre.
Beslagsløsning vannbord tak. Vurdering av avvik:
Nyere årgang, men noe heng i takrenne bakside som gjør at det renner over.
Tiltak:
Rette/bytte takrenne.

Balkonger, terrasser og rom under balkonger,TG2
Balkong/terrasse med dekke av terrassebord. Normalt vedlikehold av terrassebord må påregnes. Med dette menes en årlig vask/rens av bord for å fjerne grønske og evt oppdatering av beis/maling mm. Vurdering av avvik:
- Rekkverket er for lavt i forhold til dagens krav til rekkverkshøyder.
- Byggeforskrifter ble endret i 2017 til at rekkverk/gjerde skal være 100cm. Tidligere krav var 90cm og lavere avhengig av år. Høyden er normal utfra når bygget, men bedømmes etter dagens forskrift.
Tiltak:
Det er ikke krav om utbedring av rekkverkshøyde opp til dagens forskriftskrav.

Innvendig Etasjeskille/gulv mot grunn,TG2
Etasjeskille i tre. Noe nivåforskjeller må forventes ut fra alder og byggeskikk.
Vurdering av avvik:
- Det er målt høydeforskjell på mellom 15-30 mm gjennom hele rommet. Tilstandsgrad 2 gis med bakgrunn i standardens krav til godkjente måleavvik.
- Målt høydeforskjell på mellom 10 - 20 mm innenfor en lengde på 2 meter. Tilstandsgrad 2 gis med bakgrunn i standardens krav til godkjente måleavvik.
- Det er utført stikk kontroll av nivåforskjeller spredte steder i boligen, fortrinnsvis i store rom. Noe avvik observert., normalt utfra aldr.

Tiltak:
For å få tilstandsgrad 0 eller 1 må høydeforskjeller rettes opp. Det vil imidlertid sjelden være økonomisk rasjonelt som et enkeltstående tiltak i en bolig som dette. Dersom boligen en gang skal renoveres, kan man vurdere slike tiltak.

Pipe og ildsted,TG2
Elementpipe med pusset overflate. Ingen vesentlige sprekker observert som tilsier svikt. Vedovn i stue, ubrennbar flate foran ildåpning ansees tilfredsstillende. Pipe og ildsted er ikke funksjonstestet. På generelt grunnlag anbefales jevnlig kontroll av pipe og ildsteder av lokale feie/branntilsyn.
Vurdering av avvik:
Mer enn halvparten av forventet brukstid er passert på pipe.
Tiltak:
Normalt oppsyn.

Våtrom 1. etasje Bad Overflater vegger og himling,TG2
Trepanel vegger og tak.
Vurdering av avvik:
Veggflatene er ikke fuktbestandige. De bør derav ikke eksponeres for direkte vannbelastning. Fungerer ved bruk av kabinett.
Tiltak:
- Det anbefales varsom bruk for å unngå unødvendig fuktbelastning mot overflater.

1. etasje Bad Overflater Gulv,TG2
Fliser på gulv.
Vurdering av avvik:
Ikke fall mot sluk ihht dagens krav.
Tiltak:
Vær oppmerksom ved bruk. For å få tilstandsgrad 0 eller 1 må gulvet bygges om, for å få riktig fall til sluk. Det vil imidlertid sjelden være økonomisk rasjonelt som et enkeltstående tiltak. Ved en eventuell renovering, påse at våtrommet bygges med riktig fall til sluk.

1. etasje Bad Sluk, membran og tettesjikt,TG2
Sluk kontrollert.
Vurdering av avvik:
Ikke mulig å se noen membranløsning i sluken, ukjent. Vurdering basert på alder. Tilstandsgrad 2 gis med bakgrunn i at mer enn halvparten av forventet brukstid for membran/tettesjikt er passert. Det er nå ingen symptomer på funksjonssvekkelse, men vær oppmerksom på dette.
Tiltak:
Overvåk tilstanden jevnlig. For å få tilstandsgrad 0 eller 1 må



TEKNISK GJENNOMGANG

Husk å lese grundig gjennom den tekniske informasjonen - en bolig er mer enn fine fargevalg og møblement.

tettesjiktet skiftes ut, men tidspunktet for når dette er nødvendig er vanskelig å si noe om.

1. etasje - Bad Ventilasjon,TG2
Mekanisk avtrekksvifte (vifte).
Vurdering av avvik:
Det mangler tilluft under dør. Tilluft vil si at man har en liten spalte over eller under dør som medfører luft inn i rommet. Ukjent funksjon vifte, ingen funksjon ved trekk i snoren, må undersøkes.
Tiltak:
Undersøke vifte. Fungerer uten tilluft.

Tekniske installasjoner - Varmtvannstank,TG2
Varmtvannsbereder plassert i baderom og fra 1998. Estimert levetid på bereder er 15-25 år.
Vurdering av avvik:
Det er påvist at varmtvannstank er over 20 år. I nye leiligheter og eneboliger skal man i henhold til nye forskrifter fasttilkoble alle varmtvannsberedere, dvs ikke koble via stikkontakt. Krav fra 2014.
Tiltak:
Det er ikke behov for utbedringstiltak siden tanken fungerer i dag, men ut ifra alder kan skader plutselig oppstå på eldre tanker.
- Kravet om fasttilkobling har ikke tilbakevirkende kraft, men det anbefales.

Branntekniske forhold,TG3
17.Er det mangler for brannslukningsutstyr i boligen iht. forskriftskrav på søknadstidspunktet, men minst Byggeforskrift 1985? Nei
18.Er det skader på brannslokkingsutstyr eller er apparatet eldre enn 10 år? Ja - Kommentar:Tg3 alder.
19.Er det mangler på røykvarsler i boligen iht. forskriftskrav på søknadstidspunktet, men minst Byggeforskrift 1985? Nei
20.Er det skader på røykvarslere?
Kostnadsestimat : Under 10 000

Tomteforhold - Terrengforhold,TG2
Generelt anbefales det fall bort fra yttervegg og taknedløp for overvann anbefales ledet bort fra vegger slik at man reduserer fuktpåkjenningen mest mulig.
Vurdering av avvik:
- Det er ikke optimale terrengforhold rundt hytten. Man ønsker ideelt sett fall på terreng bort fra bolig slik at regnvann, snøsmelting mm dreneres bort. Man må anta at dette har fungert på et vis i disse årene da det ikke er opplyst om vesentlige forhold, men terreng kunne vært bedre tilrettelagt med f.eks drensgrøfter rundt hytten.
Tiltak:
Normalt oppsyn, lage drensgrøfter om evt behov.

Byggetegninger, brannceller og krav for rom til varig opphold
Det foreligger ikke tegninger
Er det påvist synlige tegn på avvik i branncelleinndeling ut ifra dagens byggteknisk forskrift? Nei

Er det ifølge eier utført håndverkstjenester på boligen siste 5 år? Nei
Er det påvist avvik i forhold til rømningsvei, dagslysflate eller takhøyde? Ja Vinduer er ca 47x97cm, marginalt for små ihht dagens krav. Hulltaking ikke utført fordi røropplegg ligger synlig på vegg.

SAMMENDRAG SELGERS EGENERKLÆRING

Har du kjennskap til eiendommen?
- Nei. Eiendommen selges med fullmakt. Fullmaktshaver har ikke bebodd eiendommen og har derfor ikke spesifikk kunnskap om den. Det kan derfor være feil og mangler ved eiendommen som det ikke er spesifikt opplyst om. Kjøper oppfordres derfor til å foreta en særlig grundig undersøkelse av eiendommen, gjerne med bistand av teknisk sakkyndig.

Driver eieren med omsetning eller utvikling av eiendom?
- Ja.

Vennligst oppgi eventuell informasjon om boligen som du tenker kan være relevant og nyttig for dem som vurderer å kjøpe den.
- Forrige eier fikk byttet vinduer og kledning på hytta og monterte den gang ny kjøkkeninnredning

Se vedlagt egenerklæringsskjema i salgsoppgaven.





VELKOMMEN INN!

Innhold
Gang, 3 soverom, bad, bod og stue/kjøkken.

Areal
Bruksareal:
1. etasje
BRA-i: 68 kvm
Total BRA: 68 kvm

Terrasse- og balkongareal:
1. etasje: 48 kvm

Arealene er oppgitt av bygningssakkyndig på grunnlag av NS3940(2023). Eventuelle betegnelser på rom er angitt ut fra faktisk bruk, uavhengig av hva som er godkjent hos bygningsmyndighetene. Vedlagte plantegninger er ikke målbare.

Standard
Hytten er betydelig renovert og fremstår som innbydende med følgende innhold. Overbygd inngangsparti og stor terrasse. Gang med garderobeplass. Stue med spiseplass, utgang terrasse, varmepumpe og peisovn. Pen åpen kjøkkenløsning med lekker innredning. Integrert komfyr, platetopp og oppvaskmaskin. Pent bad med dusjkabinett, baderomsinnredning, wc og opplegg vaskemaskin. Mellomgang og 3 soverom, hvorav alle har garderobeskap og integrerte senger. Bod med utgang baksiden av hytten.

Oppvarming
Ved og elektrisk. Det er peisovn og varmepumpe i stue/kjøkken. Varmekabler i gulv i gang og på bad. Dersom det er rom som ikke har vegg/fastmonterte ovner, så følger det heller ikke med ovner i disse rommene.

Energimerke
Lys grønn D

Info energiklasse
Eiendommen er energimerket. Energiattest er vedlagt i salgsprospekt.

Info strømforbruk
Strømforbruket for 2025 var på 4 432,82 kWt.

Hvitevarer
Følgende hvitevarer følger handelen: Komfyr, platetopp og oppvaskmaskin.

Modernisering og påkostninger
Det er nyere kledning, vinduer, ytterdører, kjøkken osv. Se tilstandsrapport for ytterligere informasjon om fritidsboligens stand.






KITCHEN




KITCHEN































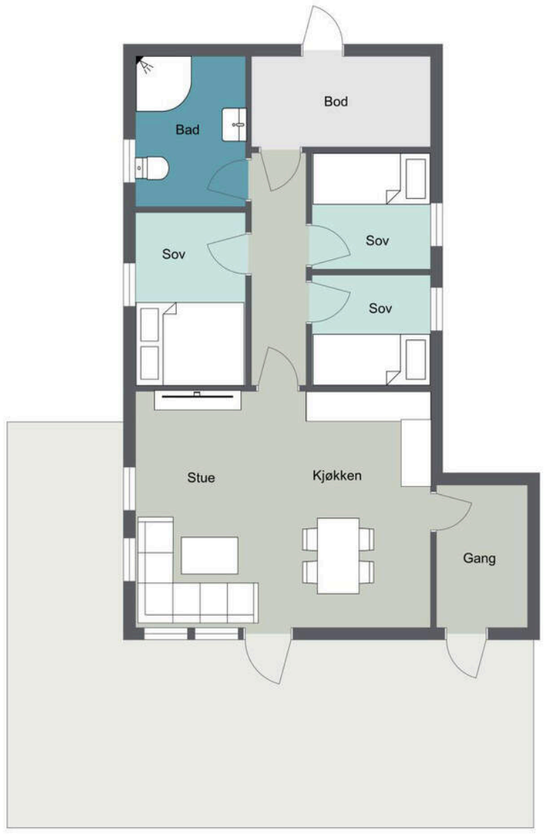

KJERNEINFORMASJON

ØKONOMI

Info kommunale avgifter
Prognose for 2026 er på kr 5 791,- pr september.

Det tilkommer avgifter for Vei- og brøyteavgift, parkering på gamle fellesparkeringer kr 2 717,-.

Kommunale avgifter
7.963,- for 2025

Info formuesverdi
Formuesverdien er p.t. ikke fastsatt. Formuesverdien fastsettes av Skatteetaten etter nyberegningsmodell som tar hensyn til om boligen er en såkalt "primærbolig" (der boligeieren er folkeregistrert bosatt) eller "sekundærbolig" (andre boliger man eier). Formuesverdien for primærboliger vil utgjøre 25% av boligverdien. For sekundærboliger vil formuesverdien utgjøre 100% av boligverdien. Nærmere informasjon kan finnes på Skatteetatens hjemmeside, www.skatteetaten.no.

Grunnlaget for beregning av eiendommens formuesverdi er for skatteåret 2026 endret. Beregningsmodellen vil nå ta utgangspunkt i eiendommens grunnkrets og ikke kommune som tidligere. Dette kan medføre at enkelte eiendommer vil få en betydelig høyere formuesverdi(spesielt for boliger med verdi over kr. 10.000.000,-) og derav høyere skattebelastning. Oppgitte formuesverdi er basert på den gamle beregningsmodellen og det tas forbehold om at formuesverdien kan øke ved endelig fastsettelse av formuesverdien i skatteåret.

Diverse
Samarbeidspartnere

Proaktiv Gruppen AS og eiendomsmeglingsforetakene som er tilknyttet Proaktiv har samarbeid med forskjellige foretak som tilbyr forbrukerne produkter eller tjenester i forbindelse med et salgsoppdrag. Våre samarbeidspartere er: Søderberg & Partners AS - formidler av boligkjøperforsikring, Gjensidige – formidler av boligselgerforsikring, Meglerfront - leverandør av digitale oppgjørsskjemaer og overtakelsesprotokoller som også inneholder tilbud til forbruker om tilpassede strøm-, internett - og alarmtjenester, Vend Marketplaces AS og Bomega AS – markedsplasser på nett, Schibsted – markedsføring i SOME, Eiendomsverdi – formidler av nabolagsprofiler. Hvilke produkter/ tjenester kjøper og selger får i forbindelse med oppdraget, kan variere ut fra hvor i landet eiendommen ligger.

Beliggenhet
Meget attraktiv, barnevennlig og solrik beliggenhet med fantastisk utsikt mot alpinanlegget og fjellheimen. Oppkjørte skiløyper og nydelig turterreng, alpinanlegg og skistadion rett utenfor døren. Matbutikk i umiddelbar nærhet. Nylig oppført sentrumsbygg med butikk og kafé. Sommerstid er det gode bade- og fiskemuligheter. Det kan også nevnes blant annet flotte badeplasser med sandstrand i Bortelidtjønna, frisbeegolf bane, minigolf, sykkelløype, bensinpumper og el-bil ladere like i nærheten. Bortelid ligger ca. 650 moh. og er et av Agders mest snøsikre områder. Avstand 99 km fra Kristiansand 110 km fra Mandal, 127km. fra Arendal og 237 km. fra Stavanger.

Adkomst
Fra Kristiansand kjør RV9 mot Evje. Ved Esso bensinstasjon på Hornnes ta av til høyre mot Bortelid i rundkjøring. Fremme på Bortelid kjør forbi Bortelid Marked og avkjøring til

alpinanlegget. Ta deretter første stikkvei til venstre(hytten ligger opp til venstre). Hytten benytter parkering ved pumpehuset rett nedenfor hytten, men den har ingen avtalt rett på å stå her. Hytta er merket med TIL SALGS-plakat fra Proaktiv og det vil være skiltet ved fellesvisning.
Se forøvrig kartfunksjonen i boligannonsen eller på eiendommens hjemmeside for veibeskrivelse.

OFFENTLIGE FORHOLD

Ferdigattest/Midlertidig brukertillatelse
Kommunen opplyser at det ikke foreligger noen godkjente byggetegninger i deres arkiv. Dette medfører at megler ikke kan kontrollere at bruken av rommene i boligen samsvarer med det de er godkjent som. Eventuelle pålegg/søknader som følge av ulovlige tiltak på eiendommen er kjøpers risiko og ansvar. Det foreligger ikke ferdigattest for eiendommen. Det utstedes ikke ferdigattest for tiltak som er omsøkt før 1. januar 1998, jf. pbl § 21-10 femte ledd. Det foreligger heller ikke midlertidig brukstillatelse på grunn av tidspunkt for oppføring. Manglende brukstillatelse kan innebære at tiltaket ikke lovlig kan tas i bruk. Kjøper overtar risikoen og ansvar for manglende ferdigattest/brukstillatelse på eiendommen.

Ferdigattest er en sluttattest fra bygningsmyndighetene om at et søknadspliktig tiltak er ferdigstilt. At evt. ferdigattest / midl. brukstillatelse eksisterer, gir ingen garanti for at det ikke er utført arbeid på boligen som ikke er byggemeldt eller godkjent.

Tinglyste heftelser og rettigheter
4224/9/8/270:
20.11.1979 - Dokumentnr: 3966 - Erklæring/avtale
Gjelder feste
Med flere bestemmelser

20.11.1979 - Dokumentnr: 3966 - Festekontrakt - vilkår
Gjelder feste
Festetid: 30 år
ÅRLIG AVGIFT NOK 600
BESTEMMELSER OM FORLENGELSE LEIEN KAN REGULERES KONTRAKTEN KAN IKKE OVERDRAS/UTLEIES UTEN SAMTYKKE FRA HJEMMELSHAVER/UTLEIER
Gjelder denne registerenheten med flere

Regulerings- og arealplaner
Eiendommen er regulert til fritidsbebyggelse, tilhører bebyggelsesplan iht reguleringsplan for Stedjerotten, datert 16.04.1998. Kommunedelplan for Bortelid for 2006-2030 med ikrafttredelse 11.10.2007.

På generell basis gjør vi oppmerksom på at det kan foreligge fremtidige planer hos kommunen for området rundt eiendommen, som megler ikke har mottatt opplysninger om.
Vei/Vann/Avløp
Eiendommen er tilknyttet offentlig vann og avløp. Privat vei i feltet. Ca 30-40 meter til hytta fra der vei slutter.

Legalpant
Kommunen har legalpant i eiendommen for forfalte krav på eiendomsskatt og kommunale avgifter/gebyrer.

Adgang til utleie
Fritidsboligen har ikke egen utleiedel.

Offentligrettslig pålegg
Det gjøres oppmerksom på at megler ikke har innhentet særskilte opplysninger om det finnes pålegg fra brann/feiervesen på eiendommen.

Grunnboksdato
Tirsdag, 22. september 2026
Konsesjon
Det er ingen konsesjonsplikt på eiendommen.

PRISANTYDNING INKLUDERT OMKOSTNINGER

Omk. kjøper beskrivelse
2 090 000,00 (Prisantydning)

_____
2 090 000,00 (Kontraktsum totalt)

Omkostninger
17 900,00 (Boligkjøperforsikring * (valgfritt))
500,00 (Bortfester transportgebyr)
52 250,00 (Dokumentavgift)
545,00 (Tinglysningsgebyr pantedokument)
545,00 (Tinglysningsgebyr skjøte)

_____
53 840,00 (Omkostninger totalt (uten Boligkjøperforsikring))
71 740,00 (Omkostninger totalt (med Boligkjøperforsikring))

_____
2 143 840,00 (Totalpris inkl. omkostninger (uten Boligkjøperforsikring))
2 161 740,00 (Totalpris inkl. omkostninger (med Boligkjøperforsikring))

_____

Vi gjør oppmerksom på at ovennevnte totalsum er beregnet ut fra kjøpesum tilsvarende prisantydning. Det tas forbehold om endring i gebyrer.
Betalingsbetingelser
Kjøpesum med tillegg av omkostninger skal være disponibelt på meglers klientkonto innen overtagelse. Normalt innebærer dette at fullt oppgjør må være innbetalt på meglers klientkonto senest to virkedager før avtalt overtagelsesdato.

Eventuelle vilkår knyttet til innbetalingen, eksempelvis pantedokument som skal tinglyses til fordel for kjøpers bank, må være megler i hende i god tid før overtagelse kan finne sted.

Kjøpesummen skal innbetales fra norsk finansinstitusjon og/eller kjøpers konto i norsk finansinstitusjon. Eventuell egenkapital skal innbetales i én samlet betaling fra kjøpers egen konto i norsk finansinstitusjon.

Det forutsettes at skjøte tinglyses på ny eier. Dersom kjøper ikke ønsker hjemmelsoverføring av eiendommen til seg må det tas forbehold om dette i bud.

Alle eiendomsmeglingsforetak har lovpålagt forsikring av klientmidler begrenset oppad til kr 45 mill. Enkeltsaker er forsikret inntil kr 15 mill. Dersom kjøpers låneinstitusjon krever tilleggsforsikring ved omsetning over 15 millioner, må kjøper selv eller dennes låneinstitusjon dekke utgiftene forbundet med dette.

Lovanvendelse
Eiendommen selges etter reglene i avhendingsloven. Salgsoppgaven er basert på de opplysningene selger har gitt til megler, den bygningssakyndiges tilstandsrapport, samt opplysninger innhentet fra kommunen, Kartverket og andre tilgjengelige kilder. Det er viktig at kjøper setter seg grundig inn i alle salgsdokumentene, herunder salgsoppgave, tilstandsrapport og selgers egenerklæring. Kjøper anses kjent med forhold som er tydelig beskrevet i salgsdokumentene, og slike forhold kan ikke påberopes som mangler. Dette gjelder uavhengig av om kjøper har lest dokumentene. Alle interessenter oppfordres til å undersøke eiendommen nøye, gjerne sammen med fagkyndig før bud inngis. Kjøper som velger å kjøpe usett kan ikke gjøre gjeldende som mangel noe han burde blitt kjent med ved undersøkelsen. Dersom det er behov for avklaringer, anbefaler vi at interessenter rådfører seg med eiendomsmegler eller egne rådgivere før det legges inn bud.

En bolig som har blitt brukt i en viss tid, har vanligvis blitt utsatt for slitasje og skader kan ha oppstått. Slik bruksslitasje må kjøper regne med, og det kan avdekkes enkelte forhold etter overtakelse som nødvendiggjør utbedringer. Normal slitasje og skader som nødvendiggjør utbedring, er innenfor hva kjøper må forvente og vil ikke utgjøre en mangel. Kjøper og selgers rettigheter og plikter reguleres av avtalen mellom partene, samt informasjonen som har vært tilgjengelig for kjøperen i forbindelse med handelen. Avtalen utfylles av avhendingsloven, og det gjelder ulike avtalevilkår avhengig av om kjøper er forbrukerkjøper eller ikke. Dette er nærmere beskrevet nedenfor.

På grunn av ulike avtalevilkår kan selger vurdere bud fra en som ikke er forbruker, ulikt fra en forbrukers bud. Dersom kjøper ikke er forbruker, er selger sitt mulige mangelsansvar begrenset fordi eiendommen selges «som den er». Selger kan ikke ta «som den er» forbehold ovenfor en forbrukerkjøper. Selv et lavere bud fra en som ikke er forbruker kan foretrekkes fordi begrensningen i mulig mangelsansvar kan ha egenverdi for selger. Selger står fritt til å forkaste eller akseptere ethvert bud, og er for eksempel ikke forpliktet til å akseptere høyeste bud. Budgiver skal i budskjemaet avgi egenerklæring om budgiver er forbruker eller næringsdrivende/person som hovedsakelig handler som ledd i næringsvirksomhet.

Forbrukerkjøp - definisjon: Med forbrukerkjøp menes kjøp av eiendom når kjøperen er en fysisk person som ikke hovedsakelig handler som ledd i næringsvirksomhet.

Forbruker - avtalevilkår: Eiendommen har en mangel dersom den ikke er i samsvar med kravene som følger av avtalen, eller det foreligger brudd på bestemmelsene i avhendingsloven §§ 3-2 til 3-8. Hvis eiendommen ikke er i samsvar med det kjøperen må kunne forvente ut ifra alder, type og synlig tilstand, kan det være grunnlag for mangelskrav. Det samme gjelder hvis det er holdt tilbake eller gitt uriktige opplysninger om eiendommen. Dette gjelder likevel bare dersom man kan gå ut ifra at det virket inn på avtalen at opplysningen ikke ble gitt eller at feil uriktige opplysninger ikke blir rettet i tide på en tydelig måte. Boligen kan ha en mangel etter avhendingsloven § 3-3 dersom det er avvik mellom opplyst og faktisk innvendig areal, forutsatt at avviket er på 2% eller mer og minimum 1 kvm.

Ved beregning av et eventuelt prisavslag eller erstatning må kjøper selv dekke tap/kostnader opptil et beløp på kr. 10 000 (egenandel).

Ikke-forbruker (næringsdrivende) - definisjon: Hvis kjøper er en juridisk person, eller en fysisk person som hovedsakelig handler som ledd i næringsvirksomhet, vil kjøpet ikke anses som et forbrukerkjøp.

Ikke-forbruker - avtalevilkår: Eiendommen har en mangel dersom den ikke er i samsvar med kravene som følger av avtalen. Eiendommen selges «som den er», og selgers ansvar utover det konkret avtalte er da begrenset etter avhendingsloven § 3-9, første ledd andre setning. Avhendingsloven § 3-3 andre ledd fravikes, og hvorvidt boligens arealsvikt utgjør en mangel vurderes etter avhendingsloven § 3-8. Informasjon om kjøpers undersøkelsesplikt, herunder oppfordringen om å undersøke eiendommen nøye, gjelder også for kjøpere som ikke anses som forbrukere.

En forutsetning for salget er at skjøtet for eiendommen tinglyses på kjøper. Interessenter og kjøper må godta at selger og megler bruker elektronisk kommunikasjon i salgsprosessen.

Dersom kjøper er utenlandsk statsborger kreves det at vedkommende har et såkalt D-nummer til erstatning for norsk personnummer. Rekvirering av D-nummer må sendes Kartverket samtidig med innsending av skjøtet for tinglysing. Skjøtet blir liggende i Kartverket inntil kjøper har fått D-

nummer av Skatteetaten. Når Kartverket har mottatt D-nummeret fra Skatteetaten, vil skjøtet bli tinglyst umiddelbart. Rekvisisjon av D-nummer i forbindelse med tinglysing av skjøte vil ofte medføre at oppgjør og utbetaling til selger blir forsinket med noen uker. Kjøper må i disse tilfellene enten ta forbehold i bud om forsinket utbetaling til selger, eller være forberedt på å dekke forsinkelsesrenter til selger. Kontakt ansvarlig megler for informasjon før budgivning.

Opplysningene i salgsoppgaven er godkjent av selger. Alle interessenter oppfordres imidlertid til grundig besiktigelse av eiendommen, gjerne sammen med fagmann før bud inngis.

ØVRIGE KJØPSFORHOLD

OVERTAKELSE

Overtakelse etter avtale med selger. Interessenter oppfordres til å angi ønsket overtakelse i budskjema.

Skjøte sendes for tinglysing i forbindelse med oppgjøret. Oppgjør forutsetter at det er gjennomført overtagelse og at partene har signert en overtakelsesprotokoll og sendt denne til oppgjørsavdelingen slik som avtalt i kontrakt. Det forutsettes at skjøte tinglyses i kjøpers navn. Hvis interessenter mot formodning ikke ønsker tinglysing av skjøte må det tas forbehold om dette i kjøpetilbudet.

Budgivning

Bud kan legges inn på nettannonsen på "gi bud" knappen eller via hjemmesiden. Ved elektronisk budgivning så kan bud legges inn trygt og enkelt med bank-ID. Megler kan også kontaktes for tilsendelse av budkjema og budskjema finnes også i salgsoppgaven.

All budgivning må foregå ved skriftlighet. Ikke nøl med å ta kontakt dersom det er behov for bistand for å gi bud.

Eiendomsmegler skal legge til rette for en forsvarlig avvikling av budrunden og kan ikke videreformidle bud med en kortere akseptfrist enn kl. 12.00 første virkedag etter siste annonserte visning. Etter klokken 11:30 anbefaler vi akseptfrist på minimum 30 minutter.

Megler tar ikke noe ansvar for forsinkelser på el- eller telenettet. Under budrunden kan akseptfristene kortes inn ved mottakelse av nye bud. Akseptfristen fra kjøper er absolutt. Det betyr at dersom selger velger å akseptere budet, må kjøper meddeles aksept innen utløpet av akseptfristen. Dersom du utsetter inngivelse av bud til tett opp mot akseptfristen er det en reell fare for at eiendommen kan bli solgt før ditt bud fremkommer til megler.

Boligselgerforsikring

Selger har ikke tegnet boligselgerforsikring. Selgers egenerklæringsskjema er vedlegg til dette prospekt. Forsikringsvilkår kan fås ved henvendelse til megler.

Boligkjøperforsikring

Mange kjøpere har anledning til å tegne boligkjøperforsikring. Vedlagt i salgsoppgaven følger informasjon om Boligkjøperforsikring fra Söderberg & Partners. Boligkjøperforsikring er en rettshjelpsforsikring som gir trygghet og profesjonell juridisk hjelp dersom det oppdages uventede feil eller mangler ved boligen de neste fem årene. Les mer om Boligkjøperforsikring i vedlagte materiell eller på https://www.soderbergpartners.no/eiendom/boligkjoper/.

Innbo og løsøre

Liste over løsøre og tilbehør må leses før budgivning. Her fremgår hvilke løsøre som skal følge eiendommen dersom dette var på eiendommen ved kjøpers besiktigelse om annet ikke er avtalt.

Med mindre annet er uttrykkelig avtalt gjelder NEF's normgivende liste over løsøre og tilbehør, se vedlagt liste til salgsoppgaven. Til orientering er det full avtalefrihet om hva som skal følge med bolig og fritidsbolig ved salg. I de tilfeller det medfølger hvitevarer i handelen, overleveres disse uten noen form for garanti utover leverandørgaranti.

Meglers vederlag

Det er avtalt fast vederlag kr 49 000 for gjennomføring av salgsoppdraget. I tillegg er det avtalt at oppdragsgiver skal dekke tilretteleggingsgebyr kr. 16 900-, oppgjørshonorar kr. 11 900,-, og markedsføringspakke kr. 11 900,-. Meglerforetaket har krav på å få dekket avtalte utlegg i henhold til oppdragsavtalen.

Proaktiv Gruppen AS og eiendomsmeglingsforetakene som er tilknyttet Proaktiv har samarbeid med forskjellige foretak som tilbyr forbrukerne produkter eller tjenester i forbindelse med et salgsoppdrag. Våre samarbeidspartere er: Søderberg & Partners AS - formidler av boligkjøperforsikring, Gjensidige - formidler av boligselgerforsikring, Meglerfront - leverandør av digitale oppgjørsskjemaer og overtakelsesprotokoller som også inneholder tilbud til forbruker om tilpassede strøm-, internett - og alarmtjenester, Vend Marketplaces AS og Bomega AS - markedsplasser på nett, Schibsted - markedsføring i SOME, Eiendomsverdi - formidler av nabolagsprofiler. Hvilke produkter/ tjenester kjøper og selger får i forbindelse med oppdraget, kan variere ut fra hvor i landet eiendommen ligger.

Personopplysningsloven

Vi gjør oppmerksom på at vi lagrer personopplysninger på, interessenter, budgivere og kjøpere. Videre opplyser vi at mulighetene for å slette sine personopplysninger er begrenset, som følge av at eiendomsmeglingsforetak har plikt til å oppbevare kontrakter og dokumenter i minst 10 år, iht. eiendomsmeglingsforskriften. Du kan lese om vår behandling av personopplysninger i vår personvernerklæring på https://proaktiv.no/personvernerklæring

Hvitvaskingsreglene

Det følger av lov om tiltak mot hvitvasking og terrorfinansiering at meglerforetaket er forpliktet til å foreta kundetiltak av begge parter i handelen. For oppdragsgiver skjer dette i forbindelse med inngåelse av oppdraget, og for kjøper på tidspunkt for kontraktsinngåelse. Dersom slik kundekontroll ikke kan gjennomføres, er meglerforetaket pålagt å avstå fra gjennomføring av oppgjøret. Partene er selv ansvarlig for eventuelle kostnader og ansvar dette kan medføre uten at det kan anføres et kontraktsrettslig ansvar overfor meglerforetaket.

Vedlegg til salgsoppgave

Vedleggene er en del av den komplette salgsoppgaven. Det er viktig at interessenter setter seg godt inn i vedleggene og kontakter megler med eventuelle spørsmål før bud inngis.

Beskrivelse av tomt

Tomta er avmerket i terrenget med en pel påført nr 270. Det gjøres oppmerksom på at eiendommen er festet eller punktfestet. Grunneier er Ruben Bortelid. Årlig festeavgift er pt kr 5 569. Neste regulering av festeavgifter er i 2029. Det gjøres oppmerksom på at grunneier skal godkjenne overdragelsen. Se vedlagte festekontrakt.

Festekontrakt datert

Torsdag, 18. oktober 1979

Festetid

Festeretten kan kreves forlenget for 20 år om gangen så lenge hytta er i god stand.

Forretningsfører

Bortelid Utmarkslag

Kjøpers ansvar for øvrige sameieres mislighold

For felles ansvar og forpliktelser hefter den enkelte sameier i forhold til sin sameiebrøk, jf. eierseksjonsloven § 30

Årlig festeavgift

5.569,-

Regulering av festeavgift

Sist festeavgiften ble regulert var i 2019. Neste regulering er i 2029. Festeavgiften indeksreguleres hvert 10. år.

Bortfesters transportgebyr

500,-

Dato salgsoppgave
5.3.2026

VEDLEGG

«Det finnes ingen kunnskap som ikke er verdifull.»

-Edmund Burke

Proffmegleren AS

Gjensidige

Egenerklæring

Kvitefossvegen 2, 4540 ÅSERAL

06 Oct 2026

Informasjon om eiendommen

Adresse	Postadresse	Enhetsnummer
Kvitefossvegen 2	Kvitefossvegen 2	

Opplysninger om selger og salgsobjekt

Er boligen en del av et sameie, aksjeselskap eller borettslag?

☐ Ja ☒ Nei

Har du kjennskap til eiendommen?

☐ Ja ☒ Nei

Eiendommen selges med fullmakt. Fullmaktshaver har ikke bebodd eiendommen og har derfor ikke spesifikk kunnskap om den. Det kan derfor være feil og mangler ved eiendommen som det ikke er spesifikt opplyst om. Kjøper oppfordres derfor til å foreta en særlig grundig undersøkelse av eiendommen, gjerne med bistand av teknisk sakkyndig

Driver eieren med omsetning eller utvikling av eiendom?

☒ Ja ☐ Nei

Når kjøpte eieren boligen?

07 2021

Har eieren selv bodd i boligen?

☐ Ja ☒ Nei

Informasjon om selger

Selger

Daland, Jan

Forbehold

Selger tar spesifikt forbehold om feil og mangler som er beskrevet i egenerklæringsskjemaet.

Boligkjøper anses å kjenne til forholdene som er omtalt i dette egenerklæringsskjemaet. Disse forholdene kan ikke gjøres gjeldende som feil eller mangler senere.

Boligkjøper oppfordres til å selv undersøke eiendommen grundig.

Egenerklæring

A.1 Vennligst oppgi eventuell informasjon om boligen som du tenker kan være relevant og nyttig for dem som vurderer å kjøpe den.

Forrige eier fikk byttet vinduer og kledning på hytta og monterte den gang ny kjøkkeninnredning

Boligselgerforsikring

Selger har ikke tegnet boligselgerforsikring.

Egenerklæringsskjema

Name
Jan Daland

Date
2026-10-06

Identification

Jan Daland

This document contains electronic signatures using EU-compliant PAdES - PDF Advanced Electronic Signatures (Regulation (EU) No 910/2014 (eIDAS))

Tilstandsrapport

Kvitefossvegen 2, 4540 ÅSERAL

ÅSERAL kommune

gnr. 9, bnr. 8, fnr. 270

Sum areal alle bygg: BRA: 68 m² BRA-i: 68 m²



Befaringsdato: 22.09.2026 **Rapportdato:** 26.09.2026 **Oppdragsnr.:** 13333-5806 **Eiendomsverdi/PropCloud ref nr:** EN1779

Foretak: M2 Takst AS

Medlem av NITO

Rapporten kan brukes i inntil ett år etter befaringsdato, og kan ikke gjenbrukes ved flere boligsalg i denne perioden.
Skjer det endringer, oppstår skader også videre på boligen, bør du som selger be om oppdatert rapport.

m² Takst

Rapportansvarlig



Andreas Natvig
Uavhengig Takstingeniør
post@m2takst.no
454 77 777

Kvitefossvegen 2, 4540 ÅSERAL
Gnr 9 - Bnr 8
4224 ÅSERAL

M2 Takst AS
Sleipnersvei 9
4631 KRISTIANSAND S

Dette trenger du å vite om tilstandsrapporten



Hva er en tilstandsrapport?

En tilstandsrapport beskriver synlige skader/avvik eller tegn på skader/avvik på boligen. Rapporten fremhever vanligvis ikke positive egenskaper ved boligen.



Hva vurderer en bygningssakkyndig?

Den bygningssakkyndige vurderer boligen ut fra hva man kan forvente av en bygning av samme alder og type. Vurderingen gjøres som regel mot hvordan det var vanlig å bygge og regler som gjaldt da boligen ble oppført (søknadstidspunktet). Forhold som er vanlige for bygningens alder, slik som slitasje etter normal bruk regnes ikke som avvik.



Hva inneholder tilstandsrapporten?

Den bygningssakkyndige undersøker rom og bygningsdeler slik det kommer frem av Forskrift til avhendingsloven. Tilstandsrapporten inneholder bare avvik som den bygningssakkyndige kan se eller kontrollere med enkle hjelpemidler. Det gjøres ikke nærmere undersøkelser slik som åpning av vegger eller andre bygningsdeler. I vegg mot våtrom og rom under terreng kan det borres et hull for å gjøre enkle undersøkelser slik som fuktsøk.

Når du kjøper en brukt bolig

Når du kjøper en brukt bolig, er det viktig å være oppmerksom på at dette ikke kan sammenlignes med å kjøpe en ny bolig. Måten boligen ble bygget på kan være annerledes enn i dag. Bygninger svekkes over tid, og utsettes for slitasje blant annet på grunn av bruk og vær og vind. Mange boliger fornyes helt eller delvis, noen i flere omganger, eller det oppføres tilbygg. Særlig for boliger som er pusset opp eller endret, er det viktig å merke seg at fornyelse av overflater ikke nødvendigvis betyr at bygningsdeler under er forbedret.

Vurdering mot byggeregler

Den bygningssakkyndige vil vurdere boligen mot hvordan det var vanlig å bygge og regler som gjaldt på søknadstidspunktet. Den bygningssakkyndige ser etter avvik som har betydning for og som reduserer boligens funksjon og verdi, og som kommer frem av Forskrift til avhendingslova.

Tilstandsrapporten beskriver ikke hele boligen

BYGNINGSSAKKYNDIGE SER FOR EKSEMPEL IKKE PÅ

• vanlig slitasje og normal vedlikeholdstilstand • bagatellmessige forhold som ikke påvirker bygningens bruk eller verdi vesentlig • etasjeskillere • tilleggsbygg slik som garasje, bod, anneks, naust også videre • utvendige trapper • støttemurer • skjulte installasjoner • installasjoner utenfor bygningen • full funksjonstesting av el- og VVS-installasjoner • geologiske forhold og bygningens plassering på grunnen • bygningens planløsning • bygningens innredning • løsøre slik som hvitevarer • utendørs svømmebasseng og pumpeanlegg • bygningens estetikk og arkitektur • bygningens lovlighet (bortsett fra bruksendringer, brannceller og forhold som åpenbart kan påvirke helse, miljø og sikkerhet) • fellesarealer (med mindre boligeier har vedlikeholdsplikt for fellesarealer og dette er kjent for bygningssakkyndig, eller fellesarealet har en særlig tilknytning til boligen).

© iVerdi 2023

Malen til denne rapporten, inkludert standardtekstene fra Verdi er vernet etter åndsverkloven og kan kun benyttes av av kunder hos iVerdi. For andre aktører er eksemplarfremstilling av malen og standardtekster, som utskrift og annen kopiering til bruk som grunnlag for tilsvarende rapporter, bare tillatt når det er hjemlet i lov (kopiering til privat bruk, sitat o.l.) eller avtale med iVerdi (https://iverdi.no/).

Utnyttelse i strid med lov eller avtale kan medføre erstatnings- og straffeansvar.

Kvitefossvegen 2, 4540 ÅSERAL
Gnr 9 - Bnr 8
4224 ÅSERAL

M2 Takst AS
Sleipnersvei 9
4631 KRISTIANSAND S

Dette trenger du å vite om tilstandsrapporten

Tilstanden vurderes med ulike tilstandsgrader

Tilstanden gir uttrykk for en gitt forventet tilstand, blant annet vurdert ut fra alder og normal bruk. Ved Tilstandsgrad 0 (TG0) og Tilstandsgrad 1 (TG1) gir den bygningssakkyndige normalt ingen begrunnelse for valg av tilstandsgrad. Grunnen er at bygningen eller bygningsdelen da bare har normal slitasje. Ved skjulte konstruksjoner kan alder alene avgjøre tilstandsgrad. Når bygningssakkyndige anbefaler tiltak, for eksempel utbedringer, må brukeren av rapporten vurdere om tiltakene er nødvendige og lønnsomme.
Når den bygningssakkyndige velger tilstandsgrad, baseres vurderingen på faste kriterier som følger av gjeldende bransjestandard for Teknisk tilstandsanalyse ved omsetning av bolig og Forskrift til avhendingslova.

TG 0

TILSTANDSGRAD 0, TG0: INGEN AVVIK

Bygningsdelen skal være tilnærmet ny, ikke vise tegn på slitasje og det skal være lagt frem dokumentasjon på faglig god utførelse. Det er ingen merknader til delen.

TG 1

TILSTANDSGRAD 1, TG1: MINDRE AVVIK

Bygningsdelen skal bare ha normal slitasje, og strakstiltak skal ikke anses som nødvendig. Graden kan også brukes når delen er ny, men der dokumentasjon på faglig god utførelse mangler.

TG 2

TILSTANDSGRAD 2, TG2: VESENTLIGE AVVIK OG MINDRE AVVIK SOM ETTER NS 3600 GIR TG 2

Bygningsdelen skal enten ha feil utførelse, en skade eller symptomer på skade, sterk slitasje eller nedsatt funksjon. Graden gis når bygningsdelen trenger vedlikehold eller tiltak i nær fremtid. Graden skal også brukes når delen er gammel og det er grunn til å varsle om faren for skader på grunn av alderen, eller når det er grunn til å overvåke delen spesielt på grunn av fare for større skader eller følgeskader.

TG 3

TILSTANDSGRAD 3, TG3: STORE ELLER ALVORLIGE AVVIK

Denne tilstandsgraden brukes ved kraftige tegn på forhold som man må regne med trenger utbedring straks eller innen kort tid. Det er påvist funksjonssvikt eller sammenbrudd.

TG IU

IKKE UNDERSØKT/IKKE TILGJENGELIG FOR UNDERSØKELSE

Det kan være avvik/skader som ikke er avdekket.

Informasjon om utbedringskostnader

Utbedringskostnadene i rapporten er sjablongmessige anslag basert på observerte forhold som feil, skader eller uregelmessigheter, samt foreslåtte tiltak. Disse anslagene er veiledende, angis i fem intervaller, er basert på generelle erfaringstall, og må ikke forveksles med konkrete pristilbud fra håndverkere eller entreprenører. Faktiske kostnader kan variere betydelig, avhengig av individuelle valg, materialpriser og markedsforhold. For å få en nøyaktig vurdering av utbedringskostnadene anbefales ytterligere undersøkelser og innhenting av flere pristilbud fra kvalifiserte fagfolk. Slike anslag gis for TG3, der dette er mulig.

- Tiltak under kr 20 000
- Tiltak mellom kr 20 000 – 100 000
- Tiltak mellom kr 100 000 – 200 000
- Tiltak mellom kr 200 000 – 500 000
- Tiltak over kr 500 000

Kvitefossvegen 2, 4540 ÅSERAL
Gnr 9 - Bnr 8
4224 ÅSERAL

M2 Takst AS
Sleipnersvei 9
4631 KRISTIANSAND S

Beskrivelse av eiendommen

Hytte bygget 1979. Sentral beliggenhet, usjenert og solrikt. Hytten fremstår vedlikeholdt med nyere kledning, vinduer, ytterdører, kjøkken osv. Mindre normal merknader kommentert utfra alder og byggeskikk.

Bygninger av eldre årgang kan ha skjulte feil og mangler som er vanskelig å oppdage visuelt og ved de undersøkelser som er utført. Særlig kritiske punkter som drenering, membraner/fukt våtrom, skjulte/utvendige vann og avløpsrør, isolasjon mm. Boligen er bygget etter andre krav og byggeskikk enn dagens. Endring i bruk kombinert med eldre/utidmessighet kan føre til at det over tid kan dukke opp skjulte feil og mangler.

En slik rapport som dette er ment å dra de store linjene vedr byggteknisk tilstand på boligen. Når man kjøper en brukt bolig så må man forvente at det vil oppstå ting, og at det finnes mindre normale avvik utfra bruk, alder/værslitasje mm som kanskje ikke er nevnt i rapport.

Der det gis tg2 og tg3 så er det gitt en tiltaksbeskrivelse. Dette er takstmannens vurdering, og er på ingen måte fasit på tiltak, men en vurdering utfra fornuft/økonomi, risiko for avvik mm. Kjøper må selv vurdere tiltak.

Enkelte bygningsdeler vurderes utfra en nyere byggeforskrift. Dette tilsier at ting kan være bygget riktig utfra byggeår, men at det likevel får et avvik utfra dagens forskrifter. Når man leser rapporten så er det viktig at man leser både beskrivelse, avviks beskrivelse og tiltaks beskrivelse, da får man god oversikt.

Det må gjøres oppmerksom på at hytten har en enklere byggeskikk enn hva man kan forvente ut fra dagens byggeskikk.

Spørsmål vedrørende rapporten kan stilles i kontortid mellom 8-16 på hverdager, til tlf 454 77 777, eller e-post: post@m2takst.no.

Forøvrig må hele rapporten leses og deretter bruke god tid på visning.

Arealer Gå til side

Forutsetninger og vedlegg Gå til side

Lovlighet Gå til side

Fritidsbolig

• Det foreligger ikke tegninger

Kvitefossvegen 2, 4540 ÅSERAL
Gnr 9 - Bnr 8
4224 ÅSERAL

M2 Takst AS
Sleipnersvei 9
4631 KRISTIANSAND S

Sammendrag av boligens tilstand

Fordeling av tilstandsgrader

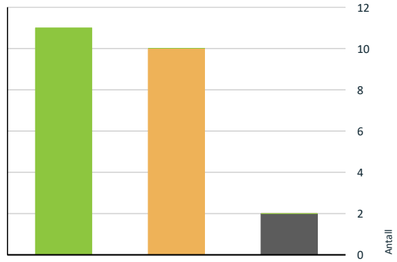

- TG0: Ingen avvik
- TG1: Mindre eller moderate avvik
- TG2: Avvik som kan kreve tiltak
- TG3: Store eller alvorlige avvik
- TG IU: Konstruksjoner som ikke er undersøkt

Vil du vite mer om tilstandsgrader? Se side 4.

Oppsummering av avvik

Vil du vite mer? Se på rommet eller bygningsdelen senere i rapporten.

Fritidsbolig

TG IU KONSTRUKSJONER SOM IKKE ER UNDERSØKT

- **Utvendig > Takkonstruksjon/Loft** Gå til side
- **Våtrom > 1 etasje > Bad > Tilliggende konstruksjoner våtrom** Gå til side

TG 2 AVVIK SOM KAN KREVE TILTAK

- **Utvendig > Nedløp, beslag og skorsteiner over tak** Gå til side
- **Utvendig > Yttervegger/Veggkonstruksjon** Gå til side
- **Innvendig > Pipe/skorsteiner og ildsteder inne i boligen** Gå til side
- **Innvendig > Innvendige dører** Gå til side
- **Tekniske installasjoner > Varmtvannsbereder/tank** Gå til side
- **Tomteforhold > Terrengforhold** Gå til side
- **Våtrom > 1 etasje > Bad > Overflater, vegger og himling** Gå til side
- **Våtrom > 1 etasje > Bad > Overflater gulv** Gå til side
- **Våtrom > 1 etasje > Bad > Vanntett sjikt, membran og sluk** Gå til side
- **Våtrom > 1 etasje > Bad > Ventilasjon** Gå til side

HELSE, MILJØ OG SIKKERHET

Forhold som åpenbart kan medføre fare for helse, miljø og sikkerhet

- Avvik: Byggeforskrifter ble endret i 2017 til at rekkverk/gjerde skal være 100cm. Tidligere krav var 90cm og lavere avhengig av år. Høyden bedømmes etter dagens forskrift. Gå til side
- Ildfast plate mangler på gulvet under sotluke/feieluke på pipe og øker risikoen for at glør eller sot kan antenne brennbart gulvmateriale. Dette kan medføre brannfare og fare for liv og helse.
- Avvik: Det mangler dokumentasjon i sikringskap. Manglende samsvarserklæring øker sannsynligheten for at det elektriske anlegget har feil og mangler. Det kan i tillegg medføre utbedringskostnader. Det anbefales at en kvalifisert elektrofaglig person kontrollerer det elektriske anlegget.
- Eldre pulverapparat.

Kvitefossvegen 2, 4540 ÅSERAL
Gnr 9 - Bnr 8
4224 ÅSERAL

M2 Takst AS
Sleipnersvei 9
4631 KRISTIANSAND S

Tilstandsrapport

FRITIDSBOLIG

Byggeår
1979

Kommentar
Ref eiendomsverdi

Anvendelse
Fritidsbolig

UTVENDIG

TG 1 Taktekking

Punktet må sees i sammenheng med Takkonstruksjon/Loft

Beskrivelse
Asfaltshingel. Mindre sprik i enkelte skjøter,oppsyn. Ingen åpenbare lekkasjesymptomer avdekket ved besiktigelse på innvendige overflater.



TG 2 Nedløp, beslag og skorsteiner over tak

Beskrivelse
Pipe beslått. Generelt anbefales det tilsyn for kontroll av takgjennomføringer/beslagsløsninger mm, spesielt høst/vinter ved kraftig nedbør/snø. Med dagens ekstremvær som tidvis oppstår så er disse punktene spesielt utsatt for mindre lekkasjer/fukt.

Takrenner og nedløp i stål. Tetthet og fallforhold på takrenner er ikke vurdert. På generelt grunnlag bør det påregnes normalt vedlikehold/oppsyn som fjerning av løv/barnåler eller liknende.

Vannbord og vindski av tre. Beslagsløsning vannbord tak.

Vurdering av avvik:
• Nyere årgang, men noe heng i takrenne bakside som gjør at det renner over.
• Det er avvik:

Konsekvens/tiltak
• Takrennen på baksiden bør rettes opp slik at den får korrekt fall og ikke renner over.
Dersom dette ikke utbedres, kan det føre til vannskader på fasade og grunnmur, samt økt risiko for råte og fuktskader.
• Tiltak:





TG IU Takkonstruksjon/Loft

Punktet må sees i sammenheng med Taktekking

Beskrivelse
Trekonstruksjon. Ingen luke for kontroll av oppbygging innvendig. Luftespalte utv gesims.

På generelt grunnlag nevnes det at eldre hytter er bygget etter andre krav enn dagens krav til laster og snømengder og at normalt vedlikehold som snøskuffing av tak må påregnes.

Jevnlig godt oppsyn av loft- og takkonstruksjoner anbefales på generelt grunnlag i den grads mulig. Endring av bruk av boligen kan også endre forhold i kondens/konstruksjoner.



TG 2 Yttervegger/Veggkonstruksjon

Beskrivelse
Trekonstruksjon med royal impregnert kledning., Nyere årgang. Ikke observert åpenbare tegn til avvik. Normalt vedlikehold.

Kvitefossvegen 2, 4540 ÅSERAL
Gnr 9 - Bnr 8
4224 ÅSERAL

M2 Takst AS
Sleipnersvei 9
4631 KRISTIANSAND S

Tilstandsrapport

Vurdering av avvik:
• Det er brukt stående låvekledning som gir mellomrom mellom bordene og åpent inn. Det er ikke mulig å kontrollere type produkt (vindtetting) som er bak, men det er noe utsatt for sollys og fuktbelastning som kan forringe kvalitet bak kledning. Denne kledningstypen er mindre brukt pga risiko.

Konsekvens/tiltak
• Det anbefales å kontrollere jevnlig. Konsekvensen av manglende eller utilstrekkelig vindtetting er økt risiko for fuktskader og redusert levetid på veggkonstruksjonen.



TG 1 Vinduer og takvinduer/takluker/overlys

Beskrivelse
Trevinduer med isolerglass. Normal garantitid på isolerglass er 5 - 10 år. Normalt vedlikehold og smøring/justering av hengsler, beslag og rammer må påregnes.

Nyere årgang.

TG 1 Ytterdører

Beskrivelse
Ytterdører ble funksjonstestet for heng i karmer og dørsvill.
-balkongdør stue og mot bakside, av tre med isolerglass. Nyere. Funksjon OK.
- inngangsdør, tredør med isolerglass. Funksjon OK.
- Grovgang, aluminiumsdør med isolerglass. Funksjon OK.

Ved "funksjon OK" så menes det at de fungerer normalt utfra alder men at normale mindre skjevheter kan forekomme, og at noe justeringer må til med jevne mellomrom.

Noe normal bruks og aldersslitasje på dørblad og karmer må forventes.

Det kan oppleves sesongvariasjon på funksjon dører. Pga varierende fuktig klima mm så kan dører av og til fungere bra, mens andre ganger tar de i karm.

⚠ Balkonger, verandaer, takterrasser og altaner

Beskrivelse
Balkong/terrasse med dekke av terrassebord. Mindre heng/skjevhet i ytre hjørne.

Normalt vedlikehold av terrassebord må påregnes. Med dette menes en årlig vask/rens av bord for å fjerne grønske og evt oppdatering av beis/maling mm.

Vurdering av avvik:
• Rekkverket er for lavt i forhold til dagens krav til rekkverkshøyder.
• Avvik: Byggeforskrifter ble endret i 2017 til at rekkverk/gjerde skal være 100cm. Tidligere krav var 90cm og lavere avhengig av år. Høyden bedømmes etter dagens forskrift.

Konsekvens/tiltak
• Rekkverkets høyde bør vurderes oppgradert til dagens krav på 100 cm for å ivareta sikkerheten og redusere risikoen for fallulykker. Dagens forskrift stiller strengere krav enn da bygget ble oppført, og manglende tilpasning kan medføre økt fare for personskade.
• Det er ikke krav om utbedring av rekkverkshøyde opp til dagens forskriftskrav.







Mindre sig/skjevhet i dette hjørne.

Kvitefossvegen 2, 4540 ÅSERAL
Gnr 9 - Bnr 8
4224 ÅSERAL

M2 Takst AS
Sleipnersvei 9
4631 KRISTIANSAND S

Tilstandsrapport

INNVENDIG

TG 1 Overflater

Beskrivelse
Overflater fremstår med normal bruks og aldersslitasje. Dette er en brukt bolig hvor det må forventes alderstegn, skruehull, brukslitasje, evt fargeforskjeller der det har hengt bilder, er tepper mm.

Etasjeskiller og bærende konstruksjoner

Beskrivelse
Etasjeskille i tre.

Noe nivåforskjeller må forventes ut fra alder og byggeskikk.

Vurdering av avvik:
• Målt høydeforskjell på mellom 10 - 20 mm innenfor en lengde på 2 meter. Tilstandsgrad 2 gis med bakgrunn i standardens krav til godkjente måleavvik.
• Det er målt høydeforskjell på mellom 15-30 mm gjennom hele rommet. Tilstandsgrad 2 gis med bakgrunn i standardens krav til godkjente måleavvik.

Konsekvens/tiltak
• For å få tilstandsgrad 0 eller 1 må høydeforskjeller rettes opp. Det vil imidlertid sjelden være økonomisk rasjonelt som et enkeltstående tiltak i en bolig som dette. Dersom boligen en gang skal renoveres, kan man vurdere slike tiltak.

⚠ Radon

Beskrivelse
Radon er en usynlig gass som dannes i jordskorpen og som kan stige opp gjennom boligen. Den omgir oss alle, og er en del av luften vi puster inn.Høye nivåer over lengre tid er problemet. Ved å overvåke radon på lang sikt kan du bli varslet når nivåene er høye og gjøre små endringer for å forbedre luften du puster inn.

Radongass vil luftes ut under hytte siden den står på punktfundamenter.

TG 2 Pipe/skorsteiner og ildsteder inne i boligen

Beskrivelse
Elementpipe med pusset overflate. Ingen vesentlige sprekker observert som tilsier svikt.

Vedovn i stue, ubrennbar flate foran ildåpning ansees tilfredsstillende.

Pipe og ildsted er ikke funksjonstestet. På generelt grunnlag anbefales jevnlig kontroll av pipe og ildsteder av lokale feie/branntilsyn.

Vurdering av avvik:
• Utfra pipens alder så kan det forekomme fremtidig vedlikeholdsbehov da innvendige fuger liknende svekkes med alder. Det er kun synlig pipe som er kontrollert, dvs det kan være avvik inni pipeløp som medfører avvik som ikke er mulig å avdekke.
• Mer enn halvparten av forventet brukstid er passert på pipe.
• Ildfast plate mangler på gulvet under sotluke/feieluke på pipe og øker risikoen for at glør eller sot kan antenne brennbart gulvmateriale. Dette kan medføre brannfare og fare for liv og helse.

Konsekvens/tiltak
• Det anbefales å få utført kontroll av pipe og ildsteder av kvalifisert fagperson, da mer enn halvparten av estimert levetid er oppnådd, samt fordi kun utvendig kontroll er utført (ikke i pipeløp som kan skjule avvik). Dette for å avdekke eventuelle skjulte skader eller slitasje, og for å redusere risikoen for brann eller funksjonssvikt.
• Andre tiltak:
• Det anbefales å montere ildfast plate på gulvet under sotluke/feieluke i henhold til gjeldende krav, for å sikre tilstrekkelig beskyttelse mot brann.





TG 2 Innvendige dører

Beskrivelse
Tredører. Dørene ble funksjonstestet for heng i karm og svill. Hovedsaklig OK, den ene til soverom kan evt justeres noe.

Dører av eldre årgang har generelt dårligere kvalitet på pakning mellom dør og karm og derav dårligere isolasjonsevne.

Vurdering av avvik:
• Dørene ble funksjonstestet for heng i karm og svill. Enkelte tar i karm/svill og har redusert funksjon.

Konsekvens/tiltak
• Det bør foretas justering av dører som tar i karm eller svill for å sikre tilfredsstillende funksjon og forhindre unødig slitasje.
Eldre dører med dårlig pakning mellom dør og karm har redusert isolasjonsevne, noe som kan føre til varmetap og økte oppvarmingskostnader.

Kvitefossvegen 2, 4540 ÅSERAL
Gnr 9 - Bnr 8
4224 ÅSERAL

M2 Takst AS
Sleipnersvei 9
4631 KRISTIANSAND S

Tilstandsrapport

VÅTROM

1 ETASJE > BAD

Generell

Beskrivelse

.

1 ETASJE > BAD

TG 2 Overflater, vegger og himling

Beskrivelse

Trepanel vegger og tak.

Vurdering av avvik:

• Veggflatene er ikke fuktbestandige. De bør derav ikke eksponeres for direkte vannbelastning.

• Det er avvik:

Konsekvens/tiltak

• Det anbefales varsom bruk for å unngå unødvendig fuktbelastning mot overflater, da veggflatene ikke er fuktbestandige.
Konsekvensen ved eksponering for direkte vannbelastning er økt risiko for fuktskader og påfølgende skade på konstruksjonen.

• Tiltak:



1 ETASJE > BAD

TG 2 Overflater gulv

Beskrivelse

Fliser på gulv.

Vurdering av avvik:

• Det er ikke fall mot sluk ihht dagens standard i rommet. Fungerer ved normalt bruk siden det er dusjkabinett og vann ledes direkte i avløp, men risiko ved lekkasje eller mye vannsøl hvor vann vil kunne ligge igjen.

• Det er avvik:

Konsekvens/tiltak

• Vær oppmerksom ved bruk. For å få tilstandsgrad 0 eller 1 må gulvet bygges om, for å få riktig fall til sluk. Det vil imidlertid sjelden være økonomisk rasjonelt som et enkeltstående tiltak. Ved en eventuell renovering, påse at våtrommet bygges med riktig fall til sluk.
Konsekvens er risiko ved lekkasje og redusert brukervennlighet ved vannsøl mm.

• Tiltak:

1 ETASJE > BAD

TG 2 Vanntett sjikt, membran og sluk

Beskrivelse

Sluk kontrollert.

Vurdering av avvik:

• Ikke mulig å se noen membranløsning i sluken, ukjent. Vurdering basert på alder. Tilstandsgrad 2 gis med bakgrunn i at mer enn halvparten av forventet brukstid for membran/tettesjikt er passert. Det er nå ingen symptomer på funksjonssvekkelse, men vær oppmerksom på dette.

Konsekvens/tiltak

• Mer enn halvparten av estimert levetid for membranløsning er oppnådd. Det bør følges opp med jevnlig kontroll og vurdering av tilstand for å avdekke eventuelle tegn til slitasje eller lekkasje, da risikoen for svikt og fuktskader øker med alder. Vedlikehold kan ikke utelukkes.

1 ETASJE > BAD

TG 1 Sanitærutstyr og innredning

Beskrivelse

Innredning, opplegg vaskemaskin, wc og dusjkabinett. Utstyr fungerte OK på befaringsdagen. Normal bruksslitasje.

1 ETASJE > BAD

TG 2 Ventilasjon

Beskrivelse

Mekanisk avtrekksvifte (vifte).

Vurdering av avvik:

• Det mangler tilluft under dør. Tilluft vil si at man har en liten spalte over eller under dør som medfører luft inn i rommet. Ukjent funksjon vifte, ingen funksjon ved trekk i snoren, må undersøkes.

• Det er avvik:

Konsekvens/tiltak

• Det bør etableres tilfredsstillende tilluft til rommet, for eksempel ved å lage en luftespalte under døren, for å sikre tilstrekkelig ventilasjon.

Viftens funksjon bør undersøkes og eventuelt utbedres, da manglende ventilasjon kan føre til dårlig luftkvalitet, økt fuktighet og risiko for mugg - og fuktskader.

• Tiltak:

1 ETASJE > BAD

TG IU Tilliggende konstruksjoner våtrom

Beskrivelse

Hulltaking ikke utført fordi røropplegg ligger synlig på vegg.

Overflate fuktsøk utført med fuktindikator i våtsone, normalt utslag.

Kvitefossvegen 2, 4540 ÅSERAL
Gnr 9 - Bnr 8
4224 ÅSERAL

M2 Takst AS
Sleipnersvei 9
4631 KRISTIANSAND S

Tilstandsrapport



KJØKKEN

1 ETASJE > STUE/KJØKKEN

TG 1 Overflater og innredning

Beskrivelse

Laminatgulv. Innredning av nyere årgang med trefiber fronter, enkelte med glass, og laminert benkeplate. Tilfeldig valgte dører og skuffer ble testet, og fungerte OK. Normal bruksslitasje.

Integrert stekeovn, steketopp og oppvaskmaskin. Estimert brukstid ventilator er ca 15 år. Estimert levetid blandebatteri liknende er ca 15 år. Estimert brukstid oppvaskmaskin er ca 10 år.

Det kan med fordel monteres komfyrvakt som stenger strøm til steketopp ved evt varmeutvikling ut over normalt.

Det kan med fordel monteres lekkasjesensor med stengeventil i skap under vask samt under oppvaskmaskin.



1 ETASJE > STUE/KJØKKEN

TG 1 Avtrekk

Beskrivelse

Ventilator fungerte OK.

Ventilator har som hensikt å fjerne damp og matos fra koking/steking så effektivt som mulig. Godt renhold av komponentene i ventilasjonsanlegget er viktig for å opprettholde kapasiteten, og for å hindre brannfare. Det er spesielt kanaler fra kjøkkenhette som kan være utsatt for tilsmussing. Filter i kjøkkenhetter skal vaskes/skiftes regelmessig.

TEKNISKE INSTALLASJONER

TG 1 Innvendige vannledninger

Beskrivelse

Kobber og pex. Det meste ligger synlig.

TG 1 Innvendige avløpsrør

Beskrivelse

Avløpsrør av plast. Normal levetid for avløpsrør av plast er 25 - 75 år.

TG 1 Varmepumpe

Beskrivelse

Varmepumpe i stue.

Estimert levetid er 10-15 år.

Normal rens av filter og ettersyn/service etter produsentens anbefalinger. Pleier være hvert 2 år.



TG 2 Varmtvannsbereder/tank

Beskrivelse

Varmtvannsbereder plassert i baderom og fra 1998. Estimert levetid på bereder er 15-25 år.

Vurdering av avvik:

• Det er ikke påvist tilfredsstillende el-tilkobling av varmtvannstank iht. gjeldende forskrift. I nye leiligheter og eneboliger skal man i henhold til nye forskrifter fasttilkoble alle varmtvannsberedere, dvs ikke koble via stikkontakt. Krav fra 2014. Årsak til dette er at det har vært enkelte tilfeller med brann i overgang kontakt/stikk.

• Det er påvist at varmtvannstank er over 20 år

Konsekvens/tiltak

• Mangelfull el-tilkobling kan innebære økt risiko for elektrisk feil, brannfare og redusert sikkerhet.

• Det bør etableres tilfredsstillende el-tilkobling etter gjeldende forskrift.

• Det er ikke behov for utbedringstiltak siden tanken fungerer i dag, men ut ifra alder kan skader plutselig oppstå på eldre tanker.

Kvitefossvegen 2, 4540 ÅSERAL
Gnr 9 - Bnr 8
4224 ÅSERAL

M2 Takst AS
Sleipnersvei 9
4631 KRISTIANSAND S

Tilstandsrapport



Elektrisk anlegg

Dette er en forenklet kontroll begrenset til de spørsmål og undersøkelser som forskrift til avhendingslova (tryggere bolighandel) § 2-18 inneholder. Dette kan ikke sammenlignes med en kontroll utført av offentlig myndighet (Det lokale eltilsyn) eller registrert elektrovirksomhet, og en bygningssakkyndig har verken kompetanse eller lov til å foreta en slik kontroll.

Tilstanden er vurdert ut fra den forenklede og begrensede kontrollen som forskriften inneholder. El-anlegget kan ha feil og mangler som en slik forenklet undersøkelse ikke vil avdekke. Vær derfor oppmerksom på denne risikoen, og søk videre veiledning eller få en fullstendig kontroll utført av registrert elektrovirksomhet.

Beskrivelse

Automatsikringer baderom.

Vurdering av avvik:

• Avvik: Det mangler dokumentasjon i sikringskap. Manglende samsvarserklæring øker sannsynligheten for at det elektriske anlegget har feil og mangler. Det kan i tillegg medføre utbedringskostnader. Det anbefales at en kvalifisert elektrofaglig person kontrollerer det elektriske anlegget.

Konsekvens/tiltak

• Det anbefales at en kvalifisert elektrofaglig person kontrollerer det elektriske anlegget, en såkalt utvidet el sjekk. Om ikke så er det økt risiko for feil med anlegget som kan medføre behov for vedlikehold, potensielt fare mm.

Brannteknisk forhold

Beskrivelse

Røykvarsler OK. Pulver/skumapparat OK.

Vurdering av avvik:

• Eldre pulverapparat.

Konsekvens/tiltak

• Det anbefales å vurdere utskifting av det eldre pulverapparatet, da eldre apparater kan ha redusert funksjon og pålitelighet. Dette vil redusere risikoen for at brannslukkeren ikke fungerer som forventet ved en eventuell brann.

TOMTEFORHOLD

Byggegrunn

Beskrivelse

Tomt/byggegrunn ikke mulig å kontrollere, men det må antas at denne er normalt utført ihht byggeårets normer, forskrifter og krav.

Undertegnede har ikke foretatt ytterligere kontroll av grunn og fundamenter, da dette krever oppgravinger og langvarige målinger.

TG 1 Grunnmur og fundamenter

Beskrivelse

Hytten står på punktfundamenter. Enklere byggeskikk. Liten tilgang for kontroll pga spiler under hytta mm, men det fremstår som at enkelte er byttet. Enklere byggeskikk hvor noe sig/skjevheter kan forekomme, det er også målt noe skjevheter gulvdekke inne.

Jevnlig oppsyn, vedlikehold kan forekomme.





TG 2 Terrengforhold

Beskrivelse

Generelt anbefales det fall bort fra yttervegg og taknedløp for overvann anbefales ledet bort fra vegger slik at man reduserer fuktpåkjenningen mest mulig.

Vurdering av avvik:

• Det er ikke optimale terrengforhold rundt hytten. Man ønsker ideelt sett fall på terreng bort fra bolig slik at regnvann, snøsmelting mm dreneres bort. Man må anta at dette har fungert på et vis i disse årene da det ikke er opplyst om vesentlige forhold, men terreng kunne vært bedre tilrettelagt med f.eks drensgrøfter rundt hytten.

• Det er avvik:

Konsekvens/tiltak

Kvitefossvegen 2, 4540 ÅSERAL
Gnr 9 - Bnr 8
4224 ÅSERAL

M2 Takst AS
Sleipnersvei 9
4631 KRISTIANSAND S

Tilstandsrapport

• Terrengforhold og overvann (fra regn/snøsmelting mm) må holdes under oppsyn. Terrengjustering må vurderes ved evt terrengarbeid, eller utbedring/fornying.

• Tiltak:





Utvendige vann- og avløpsledninger inkl. overvann og avløp fra drenering

Beskrivelse

Gjelder vannrør og avløpsrør mellom boligen og kommunalt nett. Utvendige vann og avløpsrør er nedgravd og sådan ikke fysisk kontrollert. Dette vil evt kreve kamerakontroll. Vurdert utfra alder og tilgjengelige opplysninger.

FORHOLD SOM ÅPENBART KAN MEDFØRE FARE FOR HELSE, MILJØ OG SIKKERHET

Dette punktet inneholder tydelige og lett synlige forhold ved boligen som åpenbart kan påvirke helse, miljø og sikkerhet, og som bygningssakkyndige har oppdaget. Terskelen for hva som anses som åpenbart er høy, og det utføres ikke undersøkelser med sikte på å avdekke slike forhold. Punktet omfatter ikke skjulte eller ikke-synlige forhold, tekniske vurderinger eller forhold som krever spesialundersøkelser. Forhold vurderes etter byggteknisk forskrift på befaringstidpunktet. Røykvarslere og håndholdt brannslukningsutstyr vurderes etter gjeldende forskrift om brannforebygging.

Helse, miljø og sikkerhet

Vurdering av avvik:

• Avvik: Byggeforskrifter ble endret i 2017 til at rekkverk/gjerde skal være 100cm. Tidligere krav var 90cm og lavere avhengig av år. Høyden bedømmes etter dagens forskrift.

• Ildfast plate mangler på gulvet under sotluke/feieluke på pipe og øker risikoen for at glør eller sot kan antenne brennbart gulvmateriale. Dette kan medføre brannfare og fare for liv og helse.

• Avvik: Det mangler dokumentasjon i sikringskap. Manglende samsvarserklæring øker sannsynligheten for at det elektriske anlegget har feil og mangler. Det kan i tillegg medføre utbedringskostnader. Det anbefales at en kvalifisert elektrofaglig person kontrollerer det elektriske anlegget.

• Eldre pulverapparat.

Konsekvens/tiltak

• Rekkverkets høyde bør vurderes oppgradert til dagens krav på 100 cm for å ivareta sikkerheten og redusere risikoen for fallulykker. Dagens forskrift stiller strengere krav enn da bygget ble oppført, og manglende tilpasning kan medføre økt fare for personskade.

• Det er ikke krav om utbedring av rekkverkshøyde opp til dagens forskriftskrav.

• Det anbefales å montere ildfast plate på gulvet under sotluke/feieluke i henhold til gjeldende krav, for å sikre tilstrekkelig beskyttelse mot brann.

• Det anbefales at en kvalifisert elektrofaglig person kontrollerer det elektriske anlegget, en såkalt utvidet el sjekk. Om ikke så er det økt risiko for feil med anlegget som kan medføre behov for vedlikehold, potensielt fare mm.

• Det anbefales å vurdere utskifting av det eldre pulverapparatet, da eldre apparater kan ha redusert funksjon og pålitelighet. Dette vil redusere risikoen for at brannslukkeren ikke fungerer som forventet ved en eventuell brann.

Kvitefossvegen 2, 4540 ÅSERAL
Gnr 9 - Bnr 8
4224 ÅSERAL

M2 Takst AS
Sleipnersvei 9
4631 KRISTIANSAND S

Arealer, byggetegninger og brannceller

Standard gjeldende fra 01.01.2024

Arealmålinger og arealoppsett er basert på Norsk standard 3940:2023 Areal- og volum-beregninger av bygninger. Arealet gjelder for tidspunktet da boligen ble målt

Hva er måleverdig areal?

Arealet i rommet må ha minst 1,90 m fri høyde over gulvet og minst bredde på 0,60 m. Et loft med skråtak vil for eksempel bare få registrert målbart areal der høyden er minst 1,90 m og bredden minst 0,60 m. Rommet må ha dør eller luke og gangbart gulv.

Hva er bruksareal?

BRA = BRA-i + BRA-e + BRA-b

Bruksarealet for bygningen er bruttoarealet minus arealet som opptas av yttervegger.

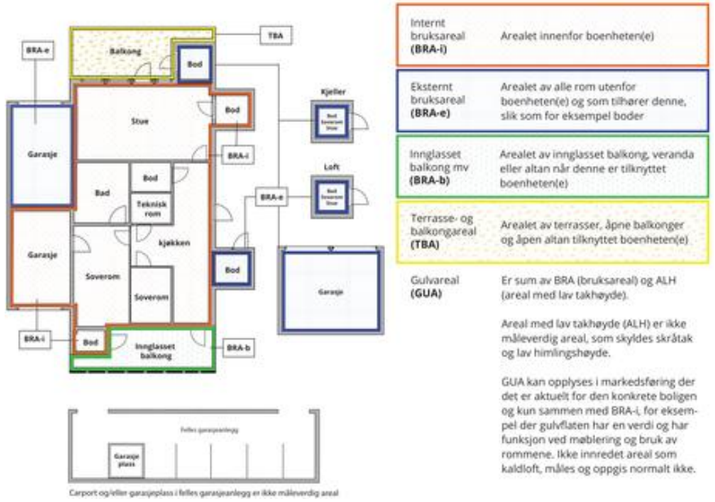

Carport og/eller garasjeplass i felles garasjeanlegg er ikke måleverdig areal

Internt bruksareal **(BRA-i)**	Arealet innenfor boenheten(e)
Eksternt bruksareal **(BRA-e)**	Arealet av alle rom utenfor boenheten(e) og som tilhører denne, slik som for eksempel boder
Innglasset balkong mv **(BRA-b)**	Arealet av innglasset balkong, veranda eller altan når denne er tilknyttet boenheten(e)
Terrasse- og balkongareal **(TBA)**	Arealet av terrasser, åpne balkonger og åpen altan tilknyttet boenheten(e)
Gulvareal **(GUA)**	Er sum av BRA (bruksareal) og ALH (areal med lav takhøyde). Areal med lav takhøyde (ALH) er ikke måleverdig areal, som skyldes skråtak og lav himlingshøyde. GUA kan opplyses i markedsføring der det er aktuelt for den konkrete boligen og kun sammen med BRA-i, for eksempel der gulvflaten har en verdi og har funksjon ved møblering og bruk av rommene. Ikke innredet areal som kaldloft, måles og oppgis normalt ikke.

Arealet kan ikke alltid fastsettes nøyaktig

Areal kan være komplisert eller umulig å måle opp nøyaktig fordi det er vanskelig å fastslå tykkelsen på innervegger, skjevheter i og utforming av bygningskonstruksjoner som karnapp, buer og vinkler som ikke er rette, åpne rom over flere etasjer og så videre.

Eiendommens markedsverdi kan ikke baseres på en matematisk beregning basert på antall kvadratmeter opplyst i rapporten. Opplysninger om areal kan altså ikke alene benyttes for å beregne eiendommens verdi.

Den bygningssakkyndige kan avdekke eventuelle bruksendringer og avvik i branncelleinndeling

Den bygningssakkyndige ser på byggetegninger hvis de er tilgjengelige og dette er en del av oppdraget,og vurderer bruken av boligen opp mot tegningene. Hvis den bygningssakkyndig avdekker at en bolig ikke ser ut til å være delt opp i brannceller etter kravene i byggteknisk forskrift på befaringstidspunktet, skal det opplyses om dette.

Reglene om bruksendring og brannceller kan være kompliserte. Søk videre faglige råd om rapporten ikke gir deg svar. Den bygningssakkyndige kan ikke vurdere og svare på alle spørsmål, og kan heller ikke vite om kommunen kan gi unntak for kravene som gjelder. Vil du vite mer?

Om brannceller

En branncelle er hele eller avgrensede deler av en bygning hvor en brann fritt kan utvikle seg uten at den kan spre seg til andre bygninger eller andre deler av bygningen i løpet av en fastsatt tid.

Om bruksendring

Bruksendring er å endre bruken av et rom fra en tillatt bruk til en annen. Dette kan kreve søknad og tillatelse, for eksempel hvis du endrer et rom fra bod til soverom eller arbeidsrom,eller hvis du endrer en bolig til to separate boliger.

Rom for varig opphold har krav til takhøyde, romstørrelse,rømningsvei og lysforhold som må være oppfylt. Du kan søke kommunen om unntak for kravene, men kan ikke regne med å få unntak for krav som går på helse og sikkerhet, for eksempel krav til rømningsvei.

Bruksendring som krever godkjenning, og som ikke er søkt bruksendret, er ulovlig. Kommunen kan etter plan- og bygningsloven kapittel 32 forfølge overtredelser. Kommunen kan pålegge deg å avslutte den ulovlige bruken, eventuelt å rette eller tilbakeføre rommet til godkjent bruk.

Kvitefossvegen 2, 4540 ÅSERAL
Gnr 9 - Bnr 8
4224 ÅSERAL

M2 Takst AS
Sleipnersvei 9
4631 KRISTIANSAND S

Arealer

Fritidsbolig

	Bruksareal BRA m²				
Etasje	**Internt bruksareal (BRA-i)**	**Eksternt bruksareal (BRA-e)**	**Innglasset balkong (BRA-b)**	**SUM**	**Terrasse- og balkongareal (TBA)**
1 etasje	68			68	48
SUM	**68**				**48**
SUM BRA	**68**				

Romfordeling

Etasje	Internt bruksareal (BRA-i)	Eksternt bruksareal (BRA-e)	Innglasset balkong (BRA-b)
1 etasje	Gang, stue/kjøkken, soverom, soverom 2, soverom 3, bad, mellomgang, grovinngang		

Kommentar

Ca areal terrasse.

Lovlighet

Byggetegninger

Det foreligger ikke tegninger

Nyere håndverkstjenester

Er det ifølge eier utført håndverkstjenester på boligen siste 5 år? ☐ Ja ☑ Nei

Kvitefossvegen 2, 4540 ÅSERAL
Gnr 9 - Bnr 8
4224 ÅSERAL

M2 Takst AS
Sleipnersvei 9
4631 KRISTIANSAND S

Befarings - og eiendomsopplysninger

Befaring

Dato	Til stede	Rolle
22.9.2026	Andreas Natvig	Takstingeniør

Matrikkeldata

Kommune	gnr.	bnr.	fnr.	snr.	Areal	Kilde	Eieforhold
4224 ÅSERAL	9	8	270	0		IKKE OPPGITT (Ambita)	Festet

Adresse
Kvitefossvegen 2

Festekontrakt

Neste justering

Utløpsdato

Hjemmelshaver
Fritidsbygg AS

Kilder og vedlegg

Dokumenter

Beskrivelse	Dato	Kommentar	Status	Sider	Vedlagt
Egenerklæring	19.08.2025	Ingen vesentlige avvik registrert utfra egne observasjoner.	Gjennomgått	12	Nei
Eiendomsverdi.no			Gjennomgått		Nei
Eier			Ikke gjennomgått		Nei
Megler			Ikke gjennomgått		Nei
Tegninger			Gjennomgått		Nei

Revisjoner

Versjon	Ny versjon	Kommentar
1	26.09.2026	

For gyldighet på rapporten se forside

Kvitefossvegen 2, 4540 ÅSERAL
Gnr 9 - Bnr 8
4224 ÅSERAL

M2 Takst AS
Sleipnersvei 9
4631 KRISTIANSAND S

Forutsetninger

Forutsetninger

Struktur og referansenivå

Rapporten er utarbeidet etter kravene i forskrift til avhendingslova (tryggere bolighandel). For valg av tilstandsgrad blir NS3600:2025 (teknisk tilstandsanalyse ved omsetning av bolig) lagt til grunn.

Forskriften fastsetter minimumsinnholdet i rapporten, hvilke rom og bygningsdeler som skal undersøkes, og rammene for hvordan undersøkelsene skal utføres. Formålet er å gi en bygningssakkyndig vurdering (tilstandsanalyse) av teknisk tilstand i boligens rom og bygningsdeler, til bruk for oppdragsgiver og ved salg til forbruker. Rapporten er ikke utarbeidet for andre formål eller for bruk av andre tredjeparter. Rapporten framhever normalt ikke positive sider ved boligen ut over det som fremgår av tilstandsgradene.

Rapporten bygger på opplysninger som er tilgjengelige ved befaringen. Dersom opplysninger som har betydning for vurderingen er tilbakeholdt, mangelfulle eller uriktige, kan dette påvirke rapportens innhold uten at det er den bygningssakkyndiges ansvar.

Rapporten er ikke en fullstendig gjennomgang av hele eiendommen eller en garanti for at det ikke finnes skjulte feil, skader eller mangler. Det er derfor både bygningsdeler i boligen, byggverk på eiendommen og andre forhold ved eiendommen som ikke er tilstandsvurdert, kommentert eller med i rapporten.

Rapporten er en teknisk tilstandsanalyse og omfatter blant annet ikke juridiske vurderinger, spørsmål om boligen er lovlig oppført, lovlig innredet/tatt i bruk eller offentlig godkjent.

Utgangspunktet for undersøkelse - referansenivå

Rapporten beskriver avvik, altså en tilstand som er dårligere enn referansenivået. Avvik vurderes som hovedregel opp mot byggeskikk og regelverk som gjaldt da bygget eller bygningsdelen ble oppført eller, dersom det foreligger, da byggesøknad ble godkjent. Enkelte forhold vurderes likevel opp mot krav som gjelder på befaringstidspunktet, og dette kan være forhold knyttet til personsikkerhet slik som brann og rømningsvei.

Undersøkelsesnivå og befaring

Rapporten er basert på visuell befaring uten fysiske inngrep. Undersøkelsen omfatter kun tilgjengelige flater og bygningsdeler, konstruksjoner åpnes ikke opp, og det utføres ikke målinger utover det som følger av forskrift til avhendingslova (tryggere bolighandel). Innfelt belysning bak konstruksjonen åpnes ikke for kontroll. Funksjonsprøving inngår normalt ikke i undersøkelsen, med mindre dette følger av forskriftens krav. Flater eller bygningsdeler som er skjult, tildekket, innbygget, møblert, låst, snødekket eller på annen måte utilgjengelige, blir ikke undersøkt.

Undersøkelser utføres bare dersom det er sikkerhetsmessig forsvarlig og praktisk mulig å komme til. Yttertak vurderes ut fra det som er sikkerhetsmessig forsvarlig og tilgjengelig å inspisere, normalt fra loft, bakke eller stige. Det foretas ikke fullstendig undersøkelse eller målinger, men undersøkelser basert på stikkprøver av de bygningsdeler som undersøkes. Slike kontroller er begrensede og innebærer ikke at tilsvarende forhold er undersøkt overalt.

Bygningssakkyndig foretar vurderinger innenfor rammene av forskrift til avhendingslova (tryggere bolighandel), og har ikke spesialistkompetanse innen andre fagfelt. Vurdering av elektriske og branntekniske forhold er dessuten forenklet, og det settes ikke tilstandsgrad.

Det kan være nødvendig å innhente informasjon fra og/eller nærmere vurderinger fra spesialister/kvalifiserte fagpersoner eller offentlige myndigheter om bygningsdeler og andre forhold, også der forholdet er omtalt i rapporten. Dette faller utenfor tilstandsrapportens rammer/Forskrift til avhendingslova (tryggere bolighandel), og oppdragsgiver/kjøper/andre med interesse av eiendommen må innhente dette.

Tilstandsgrader er forklart under *Dette trenger du å vite om tilstandsrapporten* lenger foran i rapporten. For anbefalte tiltak ved TG2 og TG3 må bruker av rapporten selv vurdere om tiltakene er nødvendige og lønnsomme. Oppgitte utbedringskostnader er sjablongmessige anslag, basert på registrerte avvik og angitte tiltak i rapporten. Anslagene er gitt på generelt grunnlag og bygger på erfaringstall i intervaller. Kostnadsanslagene kan ikke forveksles med konkrete vurderinger eller tilbud fra entreprenør eller håndverker. Det må eventuelt innhentes tilbud for en nærmere undersøkelse, og konkret og nøyaktig vurdering av utbedringskostnad. Det kan forekomme kostnader knyttet til avvik, feil eller utbedringer som ikke er avdekket i rapporten. Utbedringskostnader vil også kunne variere ut fra personlige preferanser og markedspris på materialer og tjenester.

Tilleggsundersøkelser

Tilstandsanalysen omfatter de undersøkelsene som følger av minimumskravene i forskrift til avhendingslova (tryggere bolighandel). Dersom det er utført undersøkelser utover dette, vil det fremgå av rapporten.

Areal

Areal måles etter reglene i forskrift til avhendingslova (tryggere bolighandel) og de retningslinjer som gjelder for bolig i bransjestandarden *NS 3940 Areal og volumberegninger av bygg*. Oppgitt areal gjelder på tidspunktet for oppmålingen, og avrundes til hele kvadratmeter.

Arealmålingen er en måleteknisk registrering av areal som oppfyller kravene til måleverdighet, og er ikke en vurdering av om arealet er lovlig oppført, lovlig innredet eller godkjent til den aktuelle bruken. Et areal kan derfor være måleverdig og tatt med i rapporten, selv om det mangler nødvendig offentlig godkjenning, ikke oppfyller krav til lovlig bruk eller rommet ikke oppfyller tekniske regler (plan- og bygningsloven, teknisk forskrift). Arealet må ha gangbart gulv, og både minst 0,6 meter bredde og fri høyde på minst 1,9 meter, for å være måleverdig.

Eiendommens markedsverdi kan ikke baseres på en ren matematisk beregning i forhold til antall kvadratmeter opplyst i rapporten. Opplysninger om areal kan altså ikke alene benyttes for beregning av eiendommens verdi.

Dersom rom utenfor boenheten er tatt med i arealberegningen som eksternt bruksareal, bygger dette på tilgjengelige opplysninger ved befaringen, med mindre annet er særskilt dokumentert. Rom som ligger utenfor boenheten, men som eier har påvist og/eller opplyst at tilhører boenheten, er oppmålt og inkludert i BRA-e. Det er ikke fremvist dokumentasjon på at rommet tilhører boenheten, med mindre dette er angitt særskilt. Rom utenfor boenheten kan omdisponeres av borettslaget/sameiet og dette kan påvirke boligens BRA. Vær oppmerksom på at bransjestandarden NS 3940 og eierseksjonsloven har ulik definisjon av fellesareal. Ved arealmåling gjelder bransjestandardens definisjon *"Delen av bygning som brukes av to eller flere bruksenheter eller til bygningens forvaltning, drift eller vedlikehold.»*

DAGBOKFØRT
20.NOV79 03966
SORENSKRIVEREN I MANDAL

Kontraktsformularet er utarbeidet av Norges Bondelag.
Kontrakten føres på lager hos
Landbruksforlaget, Boks 3647 Gamlebyen, Oslo 1.

Ettertrykk forbudt

FESTEKONTRAKT

Eierens navn: Salve Bortelid

Adresse: 4543 Lognavatn. Aaseral

Festerens navn: Finn Harestad

Adresse: Ullandhaugs.gt.12. 4300 Sandnes.

Mellom ovennevnte eier og fester er inngått følgende kontrakt:

1. **Tomt.**
Festeren leier en hyttetomt av eierens eiendom Tjaldal, gnr. 9 bnr. 8
i Åseral kommune for tidsrommet fra 19/10 1979 til 31/12 2009
Festeren kan kreve festet forlenget for 20 år av gangen så lenge hytta er i god stand. Krav herom må festeren framsette skriftlig i det siste året av løpende festetid, ellers bortfaller det.

Tomta er avmerket i terrenget enten som a eller b nedenfor. Beliggenheten framgår ellers av vedheftede kartskisse:

a) Tomta er avmerket i terrenget med en pel påført nr. 270
b) ~~Tomta er avmerket i terrenget med pelen i tomtehjørnene~~

2. **Festeavgift.**
Festeavgiften er kr. 600,- for den gjenværende del av første kalenderår og deretter kr. 600,- pr. kalenderår. Avgiften for første og annet år betales straks ved kontraktens inngåelse. For senere år betales avgiften forskuddsvis innen 1/10 året forut.
Festeavgiften indeksreguleres hvert ~~femte~~/tiende år i samsvar med prosentvis endring i konsumprisindeksen i den forløpne tidsperiode. En bruker indeksen for august måned.
Ved forlengelse av festetiden etter pkt. 1 kan hver av partene kreve full revisjon av festeavgiften etter prisnivået i distriktet.
I de kommuner der prisbestemmelsene for fast eiendom gjelder, skjer regulering av festeavgift etter bestemmelser gitt av Prisdirektoratet av 24. nov. 1965. Se Pristidende nr. 2 1966.

3. **Bebyggelse.**
Festeren har rett til å føre opp én bygning (hytte) som skal plasseres
a) slik at pelen i terrenget faller innenfor hytta.
b) innenfor pelene i tomtehjørnene.
Bebyggelsen skal være i én etasje og av god bygningsmessig standard. Fargene skal være rolige og stå i liten kontrast til naturen omkring. Hvitt, lys gult og andre skarpe farger må ikke brukes på noen del av hytta.

4. **Renovasjon.**
Avfall og kloakk må ikke forurense noen drikkevannskilde, eller på annen måte sjenere omgivelsene.
Festeren plikter å rette seg etter de til enhver tid gjeldende forskrifter for området vedkommende renovasjon, kloakkering m. v.

5. **Atkomst.**
Festet gir rett til rimelig atkomst til fots over eierens eiendom, og likeledes leilighetsvis framkjøring av proviant etc. Slik ferdsel må ikke sjenere driften av eiendommen.
For bruk av kjøreveg som eieren disponerer, forutsettes en ordning med bompenger, årsavgift e. l. Festeren kan ikke selv anlegge veg uten særskilt avtale med grunneieren.

6. **Hogst, terrengbehandling, vannkilder, jakt, fiske, beite.**
Grunneieren disponerer alle trær omkring hytta, men skal ved skogbehandlingen ta hensyn til at arealet nyttes til hytteområde og ikke i vesentlig grad forandre områdets karakter. Festeren må ikke foreta planting, såing eller annen terrengbehandling som forandrer terrengets utmarkskarakter. Materialtransport m. v. må skje slik at sår i terrenget unngås. Tomta skal holdes ryddig for avfall, materialrester m. v.
Vannkilder skal benyttes hensynsfullt til felles beste for hytteeierne i området. Vannledning kan ikke legges uten grunneierens tillatelse.
Festet gir ingen jaktrett, fiskerett eller rett til å ta ved på eierens eiendom.
Festet endrer ikke beiterettigheter i området, og grunneieren er ikke ansvarlig for skade voldt av dyr på beite. I spesielle tilfeller kan gjerde til vern av hytte mot beitedyr settes opp.

7. **Forretningsmessig virksomhet.**

Festeren har ikke adgang til å drive forretningsmessig virksomhet på tomta, så som vaiesalg, herbergevirksomhet o. l. Hytta kan bare leies ut i inntil 4 uker pr. kalenderår.

8. **Bebyggelse m. v. i nabolaget.**

Bebyggelse i planområdet ut over det som er angitt i vedlagte kartskisse, er ikke tillatt. Festeren kan ikke gjøre innsigelser mot nye fellesanlegg i området, så som veier, parkeringsplasser, kraftledninger, tømmeplasser for avfall m. v., forutsatt at ikke anleggene legges på en utilbørlig og sjenerende måte.

9. **Salg m. v.**

Salg av festeretten med bebyggelse kan bare skje med eierens samtykke, men samtykke kan ikke nektes uten saklig grunn.
Framleie av festeretten er ikke tillatt.

10. **Regler for festetidens utløp.**

Ved festetidens utløp — eventuelt etter utløpet av forlenget festetid — kan eieren kreve bebyggelsen fjernet og tomta ryddet på festerens bekostning.

11. **Regler ved mislighold.**

Blir kontrakten hevet på grunn av vesentlig mislighold fra festerens side, kan utkastelse skje etter tvangsfullbyrdelseslovens § 3, punkt 9. Som vesentlig mislighold regnes bl. a. unnlatelse av å betale skyldig festeavgift innen 1 uke fra mottatt påkrav og unnlatelse av å rette feil etter punkt 3, 4 og 6 snarest mulig etter mottatt krav om dette.
Eieren kan, om han ønsker det, selv rette større og mindre feil etter punkt 3, 4 og 6 og belaste festeren for omkostningene.

Skyldige beløp forrentes med 6 % p.a.

Grunneieren har 1. prioritets panterett i festeretten og bebyggelsen for et beløp inntil 3 års festeavgift for skyldig festeavgift, renter og andre krav med rett til tvangsauksjon uten søksmål. Festeren kan kreve denne panterett frafalt mot å stille bankgaranti eller annen fullgod sikkerhet for tilsvarende beløp.

Før grunneieren går til heving av kontrakten, riving av hytta eller til tvangsauksjon, skal han i rekommandert brev varsle panthavere med tinglyst panterett etter grunnboka. Disse kan avverge reaksjonene ved innen 1 måned fra varslet er gitt å betale det skyldige beløp + renter og omkostninger.

12. **Omkostninger.**

Festekontrakten kan tinglyses som heftelse på hovedeiendommen. Omkostninger til tinglysing og stempling av kontrakten samt konsesjon, bæres av festeren.

13. **Særbestemmelser**, som i kollisjonstilfelle går foran bestemmelsene ovenfor.

Vedr. festekontrakt for Bortelid hytteområde.

pkt. 1. Festetid 30 år. Tomta avmerkt som a. b) strykes.

pkt. 2. Festeavgiften reguleres hvert 10 år.

pkt. 3. b) strykes.

pkt. 13. Særbestemmelser:

a) Festeren betaler kr. 7.000,- sjutusen - i innfestingsavgift ved undertegning av festekontrakten.

b) Festeren betaler forskottsvis sammen med festeavgiften en årlig avgift til renovasjon, vann og brøyting og vedlikehold av parkeringsplass. Inntil videre er avgiften kr. 100,- eksklusiv moms, og fordeles slik: Renovasjon kr. 15,-, vann kr. 20,- og brøyting/vedl.h. av parkeringspl. kr. 65,-.

c) Bråk, fyll og uorden, misbruk av radio, hyttebygging på helligdager eller annet som kan være til skade og ulempe for bortfesteren, eller andre, er ikke tillatt.

d) Ved utleie av hytta, er festeren ansvarlig for at festekontrakten blir holdt.

e) Føresegnene tilhøyrande disposisjonsplan for Bortelid hytteområde - godkjent ved brev av 18. desember 1973 frå Fylkesmannen - skal gjelda som ein del av denne kontrakta.

Tomta er nå Bebygd.

14. Kontrakten er utstedt i 2 — to — eksemplarer, hvorav eier og fester har ett hver.

Lognavatn	19 - 10 - 79.
Sted	Dato
[redacted]	[redacted]
Eier	Fester

Undertegnede attesterer at denne kontrakt er underskrevet av eier og fester, og at begge er over 21 år.

1. [redacted]
2. [redacted]

Åseral kommune

Grunnkart

Eiendom: 9/8/270
Adresse: Kvitefossvegen 2
Dato: 18.08.2025
Målestokk: 1:1000

N

UTM-32

Eiendomsgr. nøyaktig <= 10 cm
Eiendomsgr. middels nøyaktig >10<=30 cm
Eiendomsgr. mindre nøyaktig >30<=200 cm
Eiendomsgr. mindre nøyaktig >200<=500 cm
Eiendomsgr. lite nøyaktig >=500 cm
Eiendomsgr. uviss nøyaktighet
Eiendomsgr. omtvistet
Hjelpelinje veikant
Hjelpelinje punktfeste
Hjelpelinje vannkant
Hjelpelinje fiktiv

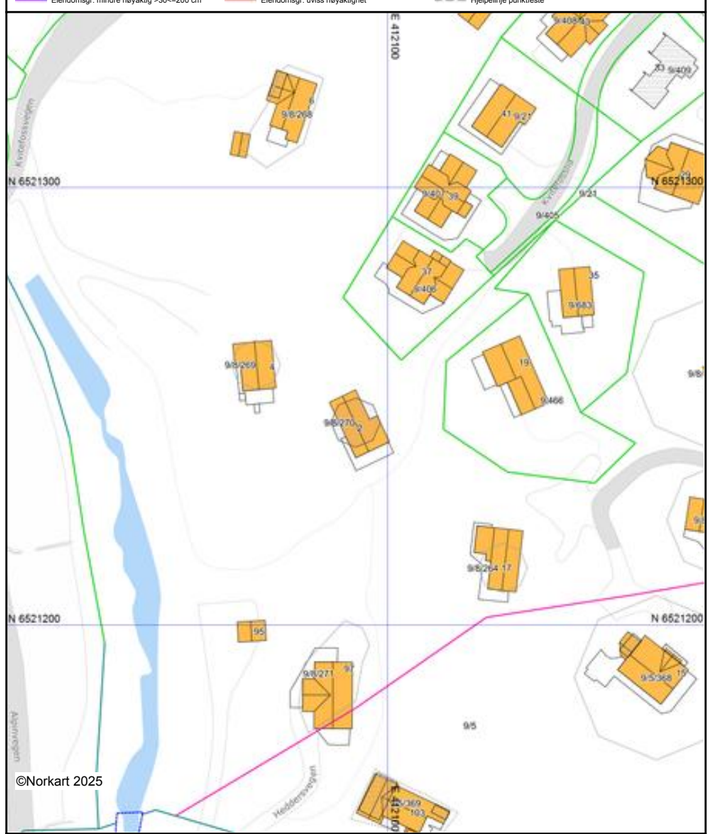

©Norkart 2025

Det tas forbehold om at det kan forekomme feil, mangler eller avvik i kartet. Spesielt gjelder dette usikre eiendomsgrenser. Dette kartet kan ikke brukes som erstatning for situasjonskart i byggesaker.

Utskriftsdato: 18.08.2025

Oversiktskart for eiendom 4224 - 9/8/270/

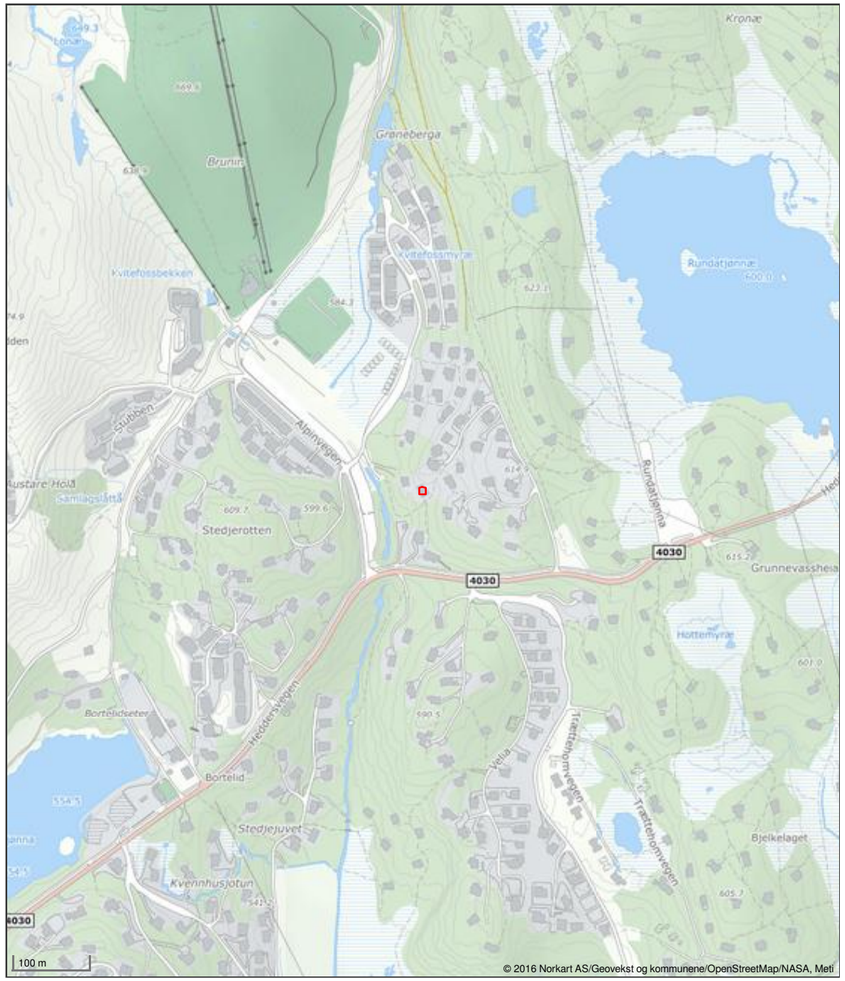

Det tas forbehold om riktigheten eller fullstendigheten av opplysningene i dette dokumentet. Det kan ikke rettes krav som følge av at disse opplysningene benyttes som grunnlag for beslutninger.

Utskriftsdato: 18.08.2025

Vegstatuskart for eiendom 4224 - 9/8/270/

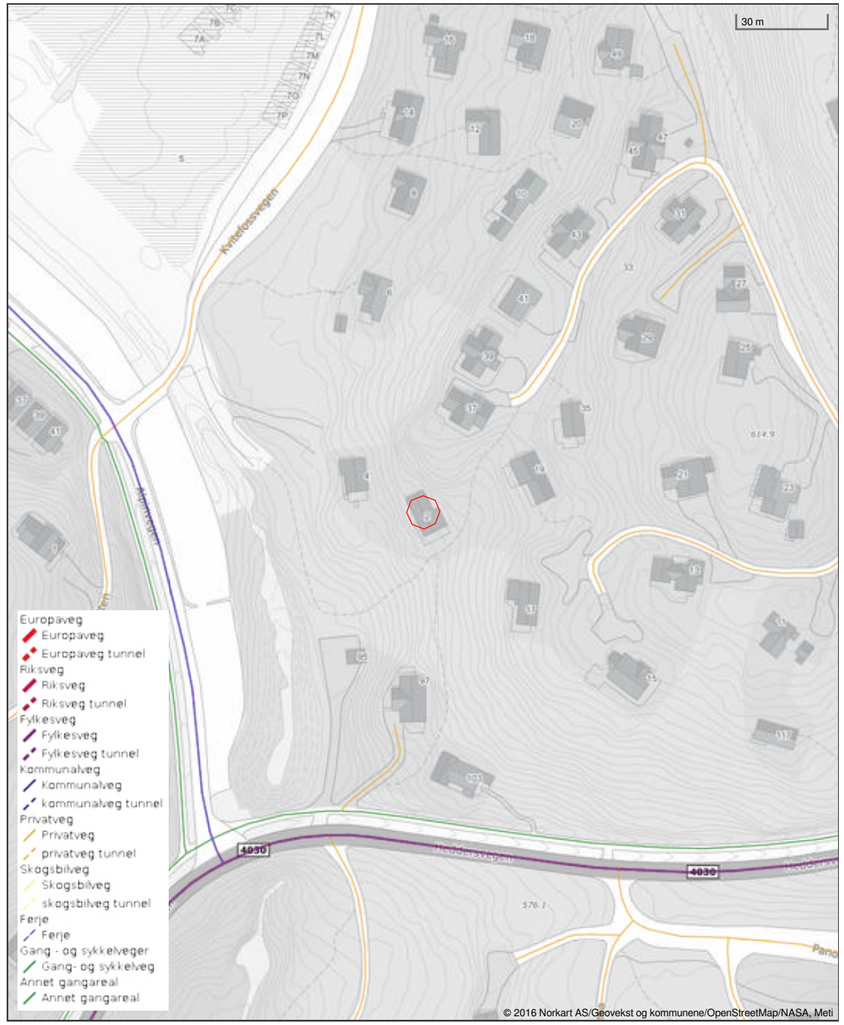

Det tas forbehold om riktigheten eller fullstendigheten av opplysningene i dette dokumentet. Det kan ikke rettes krav som følge av at disse opplysningene benyttes som grunnlag for beslutninger.

Ledningskart

Åseral kommune

Eiendom: 9/8/270
Adresse: Kvitefossvegen 2
Dato: 18.08.2025
Målestokk: 1:1000

N

UTM-32

Vannledning
Spillvannsledning
Overvannsledning
Avløp felles
Kum
Sluk
Hydrant

Kartet viser kommunale ledningstraseer (vann og avløp) der dette finnes. Private stikkledninger tegnes der disse er registrert. Informasjon hentes fra kommunens digitale ledningskartverk.

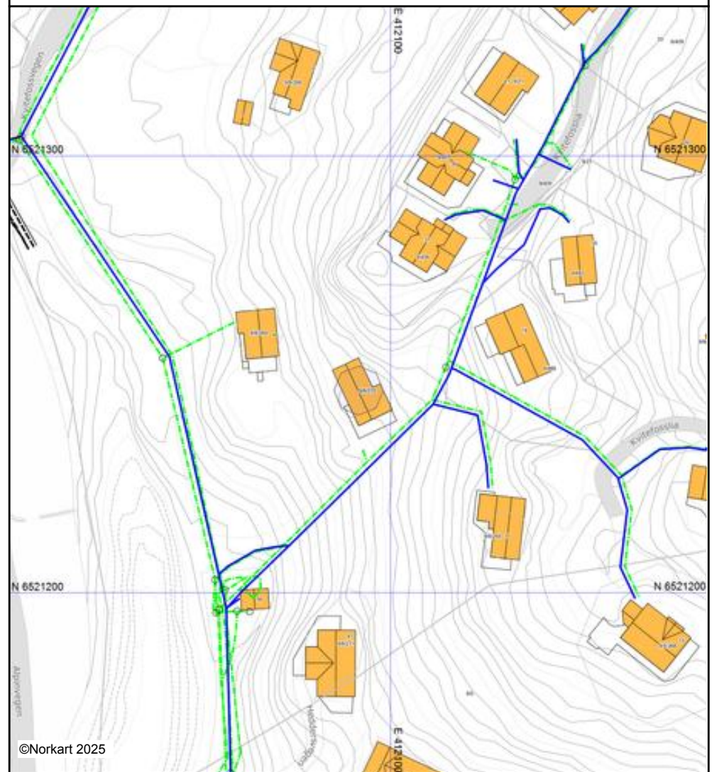

Det tas forbehold om at det kan forekomme feil, mangler eller avvik i kartet. Spesielt gjelder dette usikre eiendomsgrenser. VA-ledninger kan være tegnet parallellforskjøvet og mange private ledninger mangler i kartet. Dette kartet kan ikke brukes som erstatning for situasjonskart i byggesaker.

Utskriftsdato: 18.08.2025

Eiendomskart for eiendom 4224 - 9/8/270/



Det tas forbehold om riktigheten eller fullstendigheten av opplysningene i dette dokumentet. Det kan ikke rettes krav som følge av at disse opplysningene benyttes som grunnlag for beslutninger.

Areal og koordinater for eiendommen

Areal	0,00 m^2	**Arealmerknad**	Punktfeste				
Representasjonspunkt	**Koordinatsystem**	EUREF89 UTM Sone 32	**Nord**	6521246,27	**Øst**	412092,66	

Grensepunkter						**Grenselinjer (m)**	
#	**Nord**	**Øst**	**Nøyaktigh.**	**Nedsatt i**	**Grensepunkttype**	**Lengde**	**Radius**
1	6521251,91	412092,66	9999 cm	Ikke spesifisert (IS)	Geometrisk hjelpepunkt (99)	(Punkt)	

Åseral kommune

Kommuneplankart

Eiendom: 9/8/270
Adresse: Kvitefossvegen 2
Utskriftsdato: 18.08.2025
Målestokk: 1:2000

N

UTM-32

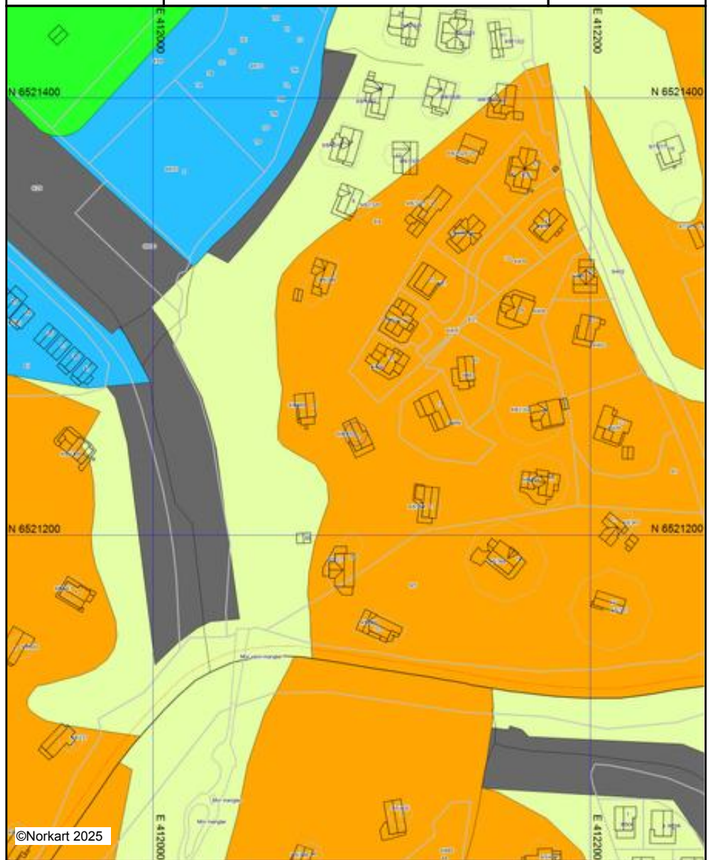

Kartet er produsert fra kommunens beste digitale kartbaser for området og inneholder viktige opplysninger om eiendommen og området omkring.
Presentasjonen av informasjon er i samsvar med nasjonal standard.
Kartet kan inneholde feil, mangler eller avvik i forhold til kravene i oppgitt standard.
Kartet kan ikke benyttes til andre formål enn det formålet det er utlevert til uten samtykke fra kommunen jf. lov om åndsverk.

Tegnforklaring

Kommuneplan-Byggeområder (PBL1985 § 2
- Erverv - nåværende
- Fritidsbebyggelse - nåværende
- Idrettsanlegg - nåværende

Kommuneplan-Byggeområder (PBL1985 § 2
- LNF-område

Kommuneplan-Viktige ledd i kommunikasjo
- Parkering - nåværende

Felles for kommuneplan PBL 1985 og 2008
- Planområde
- Planens begrensning
- Grense for arealformål
- Hovedveg - nåværende
- Samleveg - nåværende
- Gangveg - framtidig

Åseral kommune

Reguleringsplankart

Eiendom: 9/8/270
Adresse: Kvitefossvegen 2
Utskriftsdato: 18.08.2025
Målestokk: 1:1000

N

UTM-32

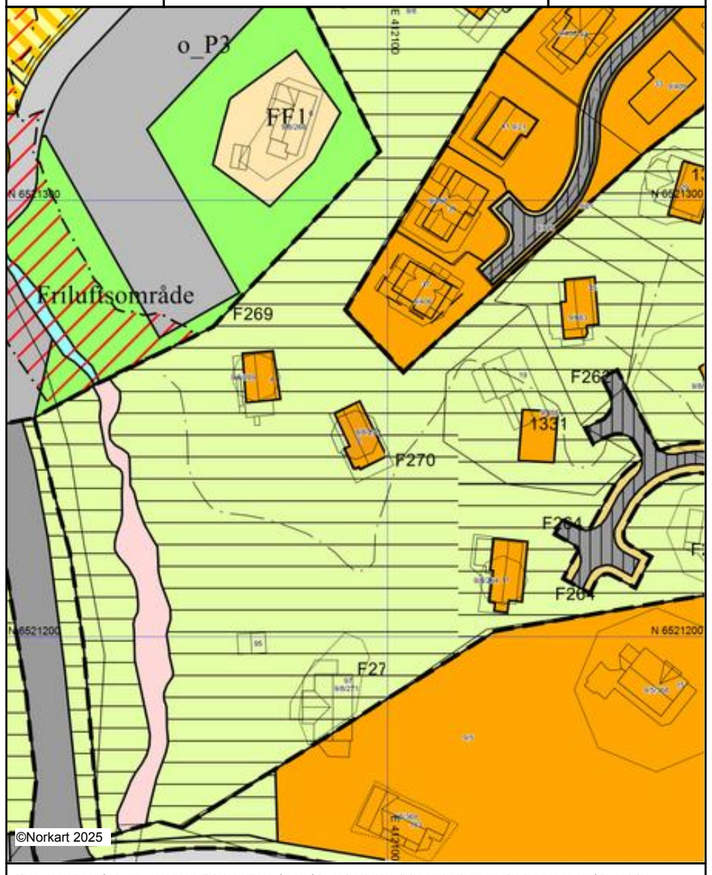

©Norkart 2025

Kartet er produsert fra kommunens beste digitale kartbaser for området og inneholder viktige opplysninger om eiendommen og området omkring.
Presentasjonen av informasjon er i samsvar med nasjonal standard.
Kartet kan inneholde feil, mangler eller avvik i forhold til kravene i oppgitt standard.
Kartet kan ikke benyttes til andre formål enn det formålet det er utlevert til uten samtykke fra kommunen jf. lov om åndsverk.

Tegnforklaring

Reguleringsplan-Byggeområder (PBL1985 §
Område for fritidsbebyggelse
Reguleringsplan-Offentlige trafikkområder (
Kjøreveg
Annen veggrunn
Gang-/sykkelveg
Reguleringsplan-Friområder (PBL1985 § 25,
Skiløype
Reguleringsplan-Spesialområder (PBL1985 §
Privat veg
Friluftsområde (på land)
Annet spesialområde
Reguleringsplan-Kombinerte formål (PBL198
Uny ansert formål (kun for eldre planer)
Reguleringsplan-Bebyggelse og anlegg (PBL
Fritidsbebyggelse - frittliggende
Bebyggelse og anleggsformål kombinert me
Reguleringsplan-Samferdselsanlegg og tekn
Veg
Parkeringsplasser med bestemmelser
Reguleringsplan- Landbruks-, natur og friluf
Friluftsformål
Reguleringsplan- Bruk og vern av sjø og va
Friluftsområde
Reguleringsplan-Hensynsoner (PBL2008 §12
Faresone - Flomfare
Reguleringsplan-Felles for PBL 1985 og 200
Regulerings- og bebyggelsesplanområde
Planens begrensning
Faresonegrense
Formålsgrense
Regulert tomtegrense
Byggegrense
Planlagt bebyggelse
Bebyggelse som inngår i planen
Regulert senterlinje
Abc Påskrift feltnavn
Abc Regulerings- og bebyggelsesplan - påskrift

REGULERINGSFØRESEGNER TIL BEBYGGELSESPLAN FOR

STEDJEROTTEN

Generelt

Bebyggelsesplanen bygger på føringar som er nedlagde i Reguleringsplan for Bortelid.

Reguleringsføresegnene gjeld for Bebyggelsesplan felt, E6, E8 og del av E4 og E9.

Plankartet har målestokk 1:1000, og er datert 10.10.97, revidert 02.04.98 og 21.07.99, i samsvar med Teknisk Utval sitt vedtak den 16.04.98, sak 98/0028 og 08.07.99 i sak 99/0035.

Vedteken bebyggelsesplan er bindande for arealbruk, frådeling og bygge - og anleggsverksemd innan planområdet.

§1. Reguleringsføresegnene gjeld for området avgrensa på plankartet med reguleringsgrenser.

§2. Planområdet er inndelt i reguleringsområde med fylgjande føremål, PBL §25:

1. BYGGEOMRÅDE

   Området er regulert til hytter med tilhøyrande anlegg.

2. FELLESOMRÅDE

   Regulerer parkering inne i feltet.

3. SPESIALOMRÅDE

   Privat veg.

   Friluftsområde.

4. FRIOMRÅDE

   Skiløype m.m.

P:\data\teknisk\wpdok\beb-plan\stedjero\foresegn.dok

§3. FELLES FØRESEGNER

a) Det må leggast vekt på at hyttene får eit tiltalande ytre på alle frittståande sider. Bygningsstyresmaktene skal sjå til at hytta si form, fasade, vindauge-inndeling, materiale, farge og murar/pilarar harmonerar med dei omkringliggande hyttene og naturen. Taktekking skal ha ein matt farge.

b) Det er ikkje tillatt med flaggstong på fritids-eigedom/festetomt.

c) Plassering og utforming av hytter på den einskilde tomta skal godkjennast av bygningsstyresmaktene.

d) Kvar tomt skal ha tilgong på to biloppstillingsplassar. Ferdigstillelse av desse, sjå §5 om Fellesområde.

e) Eksisterande vegetasjon skal i størst mogeleg grad takast vare på.

f) Utbygde deler av tomta skal gjevast ei tiltalande utforming.

g) Skogen skal skjøttast på ein slik måte at den tek vare på eit heilskapleg skogbilete. Det vert ikkje tillat med flatehogst innanfor reguleringsgrensene.

h) Plan over Vatn- avlaup- og straumanlegg skal foreligge før utbygging av feltet. Planen skal syne framføring av anlegget til samtlige hytter. Det blir sett krav om at kvar enkelt hytte ikkje kan takast i bruk før den er tilkopla Vatn- og avlaup-anlegg for området.

   Hovudanlegg for vatn og avlaup skal leggast så langt som mogeleg i same trase som samleveg og leggast ned samstundes med opparbeiding av veg.

   Det må leggast vekt på at områda utanfor veg skal dekkast til med jord og sås til etter at anlegget er ferdig, slik at det ikkje virkar skjemmande.

i) Etter at Bebyggelsesplanen er vedteken er det ikkje lov å etablere privatrettslege avtalar i strid med planen.

§4. BYGGEOMRÅDE

a) Hyttene skal nyttast til fritidsføremål og plasserast i samsvar med detaljering i bebyggelsesplanen. Teknisk etat skal plassere hyttene i grunriss og høgde før bygging tek til.

   Søknad om byggeløyve skal i tillegg til å vise plassering av hytta, også vise korleis ein har tenkt å disponere uteareala, (alle terrenginngrep på eiga tomt).

   Det kan byggast frittståande tilbygg/anneks der bygningstyremaktene gjev løyve til dette. Teknisk sjef kan gi løyve for frittståande bygg med grunnflate opp til 15m^2. Teknisk Utval kan i særskilte høve gi løyve for frittståande tilbygg opp til 30m^2. Det kan ikkje gis dipensasjon ut over desse grensene.

b) Hyttene skal oppførast i ei høgd. Bygningsstyresmaktene kan godkjenne utnytting av loftsrom på tomter der dette kan passe. Bygningane skal ha saltak (min. 25 grader og maks. 32 grader).

Gesimshøgda målt frå nytt terreng, skal ikkje overstige 3,5 m. Grunnmurshøgda skal ikkje vere over 0,8 m.

Det vert ikkje høve til å gjerde inne hyttene eller påføre omkringliggande terreng større inngrep ved fjerning av vegetasjon, sprenging eller planering utover det som er naudsynt for å oppføre bygningane. Samla grunnareal skal ikkje overstige 100 m2.

c) For hyttene i felt E6 gjeld følgjande:
Maksimalt tillatt bebygd areal BYA for kvar hytte er 125 m2.

Det kan i tillegg byggast frittståande bod eller bod i tilknytning til hytta opp til 15 m2 BYA, samt terrasse på inntil 35 m2 BYA. Desse areala skal ikkje medreiknast i BYA for hytte.

Tillatt mønehøyde for hyttene er inntil 6 meter, og blir målt frå gjennomsnittlig planert terreng.

Bygningane skal ha saltak (min. 25 grader og maks 35. grader). Tilbygg og bod skal ha same takvinkel som hovudhytta. For eksisterande hytter i området med annan takvinkel tillatast denne på andre tak i tilknyting til bebyggelsen.

Hyttene skal ha mørke-/ naturtilpassa fargar. Det må nyttast ikkje reflekterande material til alle delar av bygningene. Taktekket skal være matt og mørkt.

Hyttene skal plasserast på samanhengande grunnmur/såle eller pilarar. Maksimal grunnmurshøgde / pilarhøgde må ikkje overstige 1 meter for hytta – 1,5 meter for terrassen.

d) For hyttene med adresse Stedjerotten 10A, 11 og 12 gjelder følgande:
Samla areal er for hovudhytta er maks 185 m2 BYA.

Bygningane skal ha saltak (min. 25 grader og maks 32. grader). For eksisterande hytter i området med annan takvinkel tillatast denne på andre tak i tilknyting til bebyggelsen.

Mønehøgda målt frå nytt terreng, skal ikkje overstige 6,5 m frå gjennomsnittleg planert terreng.

Det kan i tillegg byggast frittståande bod eller bod i tilknytning til hytta opp til 15 m2 BYA, samt terrasse på inntil 35 m2 BYA. Desse areala skal ikkje medreiknast i BYA for hytte.

§5. FELLESOMRÅDE

Området omfattar parkeringsplass for bilar til bruk for dei nye hyttene i planen tilknytta kvart felt.

§6. SPESIALOMRÅDE

Friluftsområde:

Alle grøntområde innan planområdet som ikkje er regulert til friområde.

Bygningar er ikkje tillatt oppført i grøntområde med mindre dei er meint til å fremje friluftslivet.

Det kan opparbeidast stiar fram til tomtene.

Det er tilatt å føre fram vatn, kloakk og straum over grøntområda.

Private vegar:

Området viser adkomst via felles vegar inn til p-plassane.

§7. FRIOMRÅDE

Dette området er avsett til skiløype; hovedferdsel på ski frå alpinanlegget og opp til Berge. Det kan planerast ein trasee for tråkkemaskin i 4,5m breidde. Trasseen skal jordkles og sås til med unntak av ein 1,5m breid gangveg i midten.

§8. DISPENSASJON

Når særlege grunnar ligg føre kan bygningsstyres-maktene dispensere frå regulerings-føresegnene innanfor ramma av gjeldande føresegner i plan- og bygningslova.

REGULERINGSFØRESEGNENE ER VEDTEKNE AV TEKNISK UTVAL I MØTE DEN 26.02.98, SAK 98/0022, MED MINDRE ENDRINGAR GJORT AV TEKNISK UTVAL I MØTE DEN 16.04.98, SAK 98/0028. MINDRE ENDRING GJORT I HDU I MØTE DEN 03.03.21. MINDRE ENDRING GJORT I HDU I MØTE DEN 02.02.22, sak 5/22.

Plankart er sist revidert av teknisk Utval i møte den 08.07.99 i sak 99/0035. Mindre endring medfører revisjon i del av plankartet (sak 14/21) i møtet den 03.03.21.

Åseral, 22.03.23

Leiar HDU

enova

ENERGIATTEST

Adresse	Kvitefossvegen 2
Postnummer	4540
Sted	ÅSERAL
Kommunenavn	Åseral
Gårdsnummer	9
Bruksnummer	8
Seksjonsnummer	—
Andelsnummer	—
Festenummer	270
Bygningsnummer	169306907
Bruksenhetsnummer	H0101
Merkenummer	Energiattest-2025-156880
Dato	19.08.2025

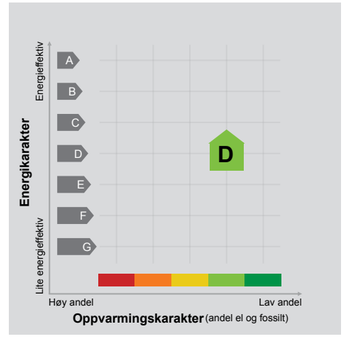

Energimerket angir boligens energistandard. Energimerket består av en energikarakter og en oppvarmingskarakter, se i figuren. Energimerket symboliseres med et hus, hvor fargen viser oppvarmingskarakter, og bokstaven viser energikarakter.

Energikarakteren angir hvor energieffektiv boligen er, inkludert oppvarmingsanlegget. Energikarakteren er beregnet ut fra den typiske energibruken for boligtypen. Beregningene er gjort ut fra normal bruk ved et gjennomsnittlig klima. Det er boligens energimessige standard og ikke bruken som bestemmer energikarakteren.
A betyr at boligen er energieffektiv, mens G betyr at boligen er lite energieffektiv. En bolig bygget etter byggeforskriftene vedtatt i 2010 vil normalt få C.

Oppvarmingskarakteren forteller hvor stor andel av oppvarmingsbehovet (romoppvarming og varmtvann) som dekkes av elektrisitet, olje eller gass.
Grønn farge betyr lav andel el, olje og gass, mens rød farge betyr høy andel el, olje og gass.
Oppvarmingskarakteren skal stimulere til økt bruk av varmepumper, solenergi, biobrensel og fjernvarme.

Om bakgrunnen for beregningene, se www.enova.no/energimerking.

Målt energibruk

Brukeren har valgt å ikke oppgi målt energibruk.

Verdifulle råd til deg som skal kjøpe bolig

For de aller fleste er et boligkjøp den største investeringen vi gjør i løpet av livet. Da er det viktig å være proaktiv (Proaktiv = tenke riktig først, handle riktig etterpå). Vi vil gjerne være Proaktiv på dine vegne, og gi deg noen gode råd på veien.

1. Før boligjakten starter

Før du begynner å kikke, er det enkelte kriterier som må være satt. Hvor vil du bo? Hva er din økonomiske smertegrense? Hvilke krav har du til boligen? Hva er viktig for deg? Kanskje må du ofre sjøutsikten for å få de tre nødvendige soverommene? En budrunde kan fort bli hektisk, for å holde hodet kaldt må du derfor ha prioriteringene dine klare.

2 Forberedelser før visning

Husk å innhente salgsoppgave og tilstandsrapport i forkant. Les grundig gjennom all informasjon - da er det enklere å notere ned eventuelle spørsmål til selve visningsdagen. Ikke glem eventuelle vedtekter og husordensregler. Er det tillatt å leie ut? Kan vi ta med kjæledyr? Vi anbefaler å få avklart alle spørsmål før du legger inn bud.

3. Gjør deg kjent i nærområdet

Det som er viktig for noen er ikke nødvendigvis viktig for andre. Noen ser etter nærmeste barnehage og trygge skoleveier. Andre ønsker seg gangavstand til dagligvare, buss eller studiesteder. Spør megler på visning eller eventuelt i forkant av visningen dersom det er noe som er spesielt viktig for deg å vite.

4. Få avklart hvor mye du kan låne

Snakk med rådgiver i banken din før visning å få en avklaring på finansiering. Sett en klar grense for hvor høyt du kan by. Ikke legg inn bud uten at du er sikker på at du har finansieringen i orden. Husk å ha i bakhodet at det påløper ulike utgifter i tillegg til å betjene et lån med renter og avdrag. De fleste borettslag og sameier har månedlige fellesutgifter. I tillegg kommer eiendomsskatt, kommunale avgifter, forsikring, strøm, oppvarming, fritid og lignende. En bolig kan også by på uforutsette utgifter og vedlikehold. Det er derfor smart å sette av et beløp i måneden til slikt.

5. Boligselgerforsikring
(eierskifteforsikring) og boligkjøperforsikring

Boligselgerforsikring er selgers forsikring mot krav fra kjøper på grunnlag av skjulte feil og mangler. Når du selger bolig vil våre meglere alltid spørre deg om du vil tegne boligselgerforsikring. Boligkjøperforsikring derimot, dekker hjelp for kjøper til å vurdere og eventuelt fremsette klage etter kjøp av bolig. Forsikring gir kjøper tilgang til juridisk bistand fra tidspunkt for signering av kjøpekontrakt frem til 5 år etter overtakelsen. Dette inkluderer juridisk rådgivning, advokathjelp og håndtering av saken gjennom rettsapparat om nødvendig. Vi i Proaktiv Eiendomsmegling anbefaler, med få unntak, alle våre kjøpere å tegne boligkjøperforsikring.

Söderberg & Partners | Eiendom

Boligkjøperforsikring

Med vår boligkjøperforsikring får du en rettshjelpsforsikring som dekker juridisk bistand i eventuelle reklamasjonssaker mot selger. Med boligkjøperforsikring er du i trygge hender dersom du oppdager feil eller mangler ved boligen du har kjøpt.

Hvis boligen du har kjøpt har feil eller mangler du ikke ble gjort kjent med av selger eller megler, kan det være både frustrerende, tidkrevende og kostbart. Gjennom vår boligkjøperforsikring får du tilgang på hjelp fra advokater, saksbehandlere og jurister som er spesialiserte på eiendomskjøp. Forsikringen løper i 5 år etter overtakelsen, og dekker egne og eventuelle idømte saksomkostninger.

Kostnader for reparasjon av eventuelle feil eller mangler dekkes ikke av boligkjøperforsikringen. Slike kostnader vil man kunne kreve dekket av selger dersom eiendommen er mangelfull etter avhendingsloven. Skjulte feil, tilbakeholdte opplysninger og/eller mangelfulle/uriktige opplysninger gir grunnlag for henvendelse. Våre saksbehandlere vil da vurdere det rettslige grunnlaget basert på informasjonen som er mottatt.



Fordeler

Du trenger ikke betale saksomkostninger
En boligkjøperforsikrings hovedfunksjon er å dekke eventuelle saksomkostninger knyttet til en klage på boligkjøpet. Dette inkluderer kostnader til advokat og eventuelle rapporter som må utføres. Forsikringen dekker beløpet enten du taper eller vinner.

Forsikringen har ikke et tak

Mens en vanlig innbo- og husforsikring vanligvis har et tak på rundt kr 100 000 og en egenandel på ca. 20 %, så trenger du med boligkjøperforsikring ikke å bekymre deg for beløpet på saksomkostningene. Dette dekkes av forsikringsselskapet uansett hvor høyt det blir.

Den gir deg en ekstra trygghet

Er du bekymret for at du kanskje kan komme i konflikt med boligselger og at du ikke har råd eller lyst til å dekke sakskostnader, kan det være betryggende å kjøpe en boligkjøperforsikring. Selger har i de fleste tilfeller tilgang til prosfesjonell hjelp, da bør du som kjøper av bolig også ha det.

Hva koster forsikringen?

Forsikringspremien trekkes i oppgjøret.

Borettslagseiendom:	kr 8 900
Seksjonert eiendom/ aksjebolig:	kr 12 900
Enebolig/fritid/tomt:	kr 17 900

soderbergpartners.no/eiendom

Tilbehør og løsøre

I henhold til Avhendingsloven § 3-4 skal eiendommen, når annet ikke er avtalt, overdras med innredninger og utstyr som etter lov, forskrift eller annet offentlig vedtak skal følge med. Det samme gjelder varig innredning og utstyr som enten er fastmontert eller er særskilt tilpasset bygningen, jf. Avhendingsloven § 3-5. Loven inneholder ingen detaljert oversikt over hva som omfattes av «innredning og utstyr», og over hva som skal regnes som «fastmontert eller særskilt tilpasset».

Partene kan fritt avtale hva som skal følge med eiendommen ved salg. Bransjens liste over løsøre og tilbehør som skal følge med eiendommen, er en del av avtalen mellom kjøper og selger dersom ikke annet er opplyst i salgsoppgaven, kjøper har tatt forbehold i bud eller avtale på annen måte er inngått. Der intet annet er avtalt, vil løsøre og tilbehør medfølge slik dette fremkommer av avhl. § 3-4 og § 3-5 og denne oversikt.

Produkter og installasjoner som medfølger overdras uten noen form for garantier, utover eventuell gjenværende leverandørgaranti.

Dersom det er noe i nedenstående liste som ikke finnes på eiendommen, vil det heller ikke medfølge.

1. HVITEVARER medfølger der dette er spesielt angitt i salgsoppgaven.
2. HELDEKKENDE TEPPER følger med uansett festemåte.
3. VARMEKILDER, slik som ovner, kaminer, peiser, varmepumper og panelovner, følger med uansett festemåte. Frittstående biopeiser/varmeovner og terrassevarmere medfølger ikke. Det følger ikke med varmekilder i rom som ikke har vegg- eller fastmonterte varmekilder på visning.
4. TV, RADIO OG MUSIKKANLEGG. TV-antenner og fellesanlegg for TV, herunder parabolantenne, og tuneren/dekoder/tv-boks medfølger der dette eies av selger. Veggmontert TV/flatskjerm med tilhørende festeordning samt musikkanlegg følger ikke med (se også punkt 12).
5. BADEROMSINNREDNING/UTSTYR. Badekar, dusjkabinett, dusjvegger, alle fastmonterte speil og hyller, fastmonterte glass- og håndkleholdere, herunder håndklevarmere samt baderomsinnredning, medfølger.
6. GARDEROBESKAP medfølger, selv om disse er løse. Fastmonterte garderobehyller og knagger medfølger. Innredning i garderobeskap, for eksempel løse eller fastmonterte trådkurver, hyller, stenger og lignende, medfølger.
7. KJØKKENINNREDNING medfølger, herunder også åpne, fastmonterte hyller og løs eller fastmontert kjøkkenøy.
8. MARKISER, PERSIENNER og annen type innvendig og utvendig solskjerming, gardinoppheng, lamellgardiner og liftgardiner medfølger.
9. AVTREKKSVIFTER av alle slag, samt fastmonterte aircondition/ventilasjonsanlegg, medfølger.
10. SENTRALSTØVSUGER medfølger med komplett anlegg, herunder slange, munnstykke mm.
11. LYSKILDER. Kupler, lysstoffarmatur, fastmonterte «spotlights», oppheng og skinner med spotlights samt utelys og hagebelysning medfølger. Vegglamper, krokhengte lamper, lysekroner, prismelamper og lignende som er koblet til sukkerbit eller stikkontakt følger likevel ikke med.
12. INSTALLERTE SMARTHUSLØSNINGER med sentral som styrer lys, varme, lyd o.l., samt tilhørende trådløse enheter som brytere, sensorer, kameraer, integrerte høyttalere el. medfølger. Enkle lysstyringssystem f.eks. med en sentral som kun styrer lyspærer eller smartpærer montert i sokkel medfølger likevel ikke.
13. UTVENDIGE SØPPELKASSER og eventuelt holder/hus til disse medfølger.
14. POSTKASSE medfølger.
15. UTENDØRS INNRETNINGER slik som flaggstang, fastmontert tørkestativ, samt andre faste utearrangementer som f.eks. badestamp, boblekar/jacuzzi og liknende utendørs kar, lekestue, lekestativ, utepeis, fastmontert trommel til vannslange, medfølger. Guidekabel/avgrensingskabel til robotgressklipper medfølger, men robotgressklipper og ladestasjon for denne medfølger ikke.
16. FASTMONTERT VEGGLADER/LADESTASJON TIL EL-BIL medfølger uavhengig av hvor laderen er montert.
17. SOLCELLEANLEGG med tilhørende teknisk infrastruktur medfølger.
18. GASSBEHOLDER til gasskomfyr og gasspeis medfølger.
19. BRANNSTIGE, BRANNTAU, feiestige og lignende medfølger der dette er påbudt. Løse stiger medfølger ikke.
20. BRANNSLUKNINGSAPPARAT, BRANNSLANGE og RØYKVARSLER medfølger der dette er påbudt. Det er eier og brukers plikt til å se til at utstyret forefinnes på enhver eiendom. Hvis annet ikke er uttrykkelig avtalt, skal dette derfor alltid følge med ved salg av eiendom.
21. SAMTLIGE NØKLER til eiendommen som selger er i besittelse av skal overleveres kjøper på overtakelsen, herunder nøkler til eventuelle boder, uthus, garasjeportåpner e.l. Låses boder, uthus e.l. med hengelås, skal lås og nøkler til disse medfølge.
22. GARASJEHYLLER, bodhyller, lagringshyller og oppheng til bildekk medfølger såfremt de er fastmontert.
23. Planter, busker og trær som er plantet på tomten, eller fastmonterte kasser og lignende er en del av eiendommen og medfølger i handelen.

Oversikten er utarbeidet av Norges Eiendomsmeglerforbund, Eiendom Norge og Advokatforeningens Eiendomsmeglingsgruppe, og er gjeldende fra 1. januar 2020.

Bud og budgivning

Fra 1. januar 2014 må alle bud og budforhøyelser som inngis til megler være skriftlig. Budgiver må legitimere seg overfor megler ved inngivelse av første bud, og bud skal være signert.

Å gi bud på eiendom som er for salg gjennom Proaktiv Eiendomsmegling gjøres via vår budgivningsplattform (bud-knapp) på eiendommens nettannonse på proaktiv.no eller finn.no.

Velges denne løsningen, oppfylles kravet til skriftlighet, signatur og legitimasjon av budgiver enten ved å benytte BankID (anbefales) eller ved å legge inn bilde av legitimasjon og signatur manuelt i løsningen.

Du mottar en SMS-kvittering (skriftlig mottaksbekreftelse) når ditt bud er registrert. Budgiver som ikke mottar bekreftelse etter å ha lagt inn bud, må snarest kontakte megler per telefon eller på annen måte.

Interessenter som ikke har anledning til å inngi bud via nettbasert budgivnings-plattform, kan sende bud:

- Ved å innlevere utfylt og signert budskjema med kopi av legitimasjon til meglers kontor.
- På sms med vedlagt bilde av legitimasjon og bilde av signatur.
- På e-post med vedlagt bilde av legitimasjon og bilde av signatur.

Det advares mot å sende kopi av bankkort elektronisk.

Senere budforhøyelser kan inngis via den samme budgivningsplattformen (bud-knapp) som du finner på nettannonsen, SMS ved å svare på tidligere mottatt sms-kvittering eller e-post til megleren for oppdraget. Kravet til signatur og legitimasjon gjelder kun det første budet.

Bud, som ikke er skriftlig eller som mangler enten budgivers signatur eller kopi av legitimasjon, samt bud som har kortere akseptfrist enn til kl. 12.00 dagen etter siste annonserte visning, vil, som hovedregel, ikke kunne formidles videre av megler.

Dersom akseptfrist ikke er angitt gjelder budet til kl. 15:00 første virkedag etter innlevering/siste annonserte visning.

Et bud er bindende for budgiver når budet er kommet til selgers kunnskap. Selger står fritt til å akseptere eller forkaste ethvert bud, og er derfor ikke forpliktet til å akseptere det høyeste budet på eiendommen.

Megler skal, i den grad det er nødvendig og mulig, informere de involverte i budrunden skriftlig om status i budgivningen. Megler er forpliktet til å legge til rette for en forsvarlig avvikling av budrunden. For at budene skal kunne bli behandlet og videreformidlet skriftlig til alle involverte parter, herunder til selger for vurdering, må ethvert bud ha en tilstrekkelig lang akseptfrist. Selger må skriftlig akseptere budet før megler kan formidle budaksept til budgiver. Formidling av selgers aksept til budgiver må gjøres innen akseptfristens utløp.

Bud bør ha akseptfrist på minimum 30 minutter fra budet inngis.

Selger og kjøper har krav på å få utlevert kopi av budjournalen straks etter at handel er kommet i stand. Alle som har inngitt bud på eiendommen kan på forespørsel få en kopi av anonymisert budjournal etter at budrunden er avsluttet.

For øvrig vises til det «Forbrukerinformasjon om budgivning», som også er en del av salgsoppgaven

Budskjema

FOR EIENDOMMEN:
Kvitefossvegen 2, 4540 ÅSERAL. Gnr. 9, bnr. 8, i ÅSERAL kommune, oppdragsnr.: 2400260029
Megler: Geir Flaa Johansen, mobil: 95000000, e-post: geir@proaktiv.no

UNDERTEGNEDE GIR HERVED FØLGENDE BUD PÅ OVENNEVNTE EIENDOM :

Kjøpesum kr: _____

Beløp med bokstaver kr: _____
+ omkostninger og evt. andel fellesgjeld iht. opplysninger i salgsoppgave.

Nærværende bud er bindende for undertegnede frem til og med den: _____ kl.: _____
Dersom annet ikke er angitt gjelder budet til kl. 15:00 første virkedag etter siste annonserte visning. I forbrukerforhold vil bud med kortere akseptfrist enn til kl. 12:00 første virkedag etter siste annonserte visning ikke bli videreformidlet til selger.

Eventuelle forbehold: _____

Undertegnede er kjent med at selger står fritt til å godta eller forkaste ethvert bud. Budgiver er kjent med forbrukerinformasjon om budgivning, som er en del av salgsoppgaven, og de forpliktelser budgiver påtar seg. Budgiver bekrefter å ha lest komplett salgsoppgave med alle vedlegg. Budet er bindende for budgiver når det er kommet til selgers kunnskap. Handelen er juridisk bindende for begge parter når selger har akseptert muntlig eller skriftlig, innenfor fristen. Undertegnede er kjent med at bud og budlogg vil bli fremlagt for kjøper ref. regler for budgivning. Ved flere budgivere gis gjensidig fullmakt til, hver for seg, å forhøye bud, motta aksept og/eller forestå alt i.f.m. budgivningen. Dersom bud sendes megler etter kontortid, må budgiver selv sørge for å gi megler beskjed per telefon i tillegg.

Ønsket overtagelsesdato: _____

Budet baseres på opplysninger og salgsvilkår som fremkommer av salgsoppgave datert: _____

KJØPET VIL BLI FINANSIERT SLIK:

Låneinstitusjon: _____ Referanse og tlf.nr.: _____ kr _____

Egenkapital: _____ kr _____

Totalt: _____ kr _____

BUDGIVERE:

Navn: _____	Navn: _____
Fødselsdato: _____	Fødselsdato: _____
Adr.: _____	Adr.: _____
Postnr.: _____ Sted: _____	Postnr.: _____ Sted: _____
Tlf.arb.: _____ Tlf.privat: _____	Tlf.arb.: _____ Tlf.privat: _____
E-post: _____ Arb.: _____	E-post: _____ Arb.: _____
Dato: _____ Sign.: _____	Dato: _____ Sign.: _____

LEGITIMASJON

LEGITIMASJON

Forbrukerinformasjon om budgivning



Sist oppdatert med virkning fra 1. juli 2025, i forbindelse med ikrafttredelse av endringer i eiendomsmeglingsloven.

Informasjonen er utarbeidet av Forbrukerrådet, Advokatforeningen ved Lovutvalget for eiendomsmegling, Eiendom Norge og Norges Eiendomsmeglerforbund, på grunnlag av bl.a. eiendomsmeglingsloven § 6-8.

Nedenfor gis en oversikt over de retningslinjer som anbefales ved budgivning på eiendommen. Avslutningsvis gis også en kort oversikt over de viktigste rettsreglene tilknyttet budgivning.

Før det legges inn bud på eiendommen oppfordres budgiver til å sette seg inn i all relevant informasjon om eiendommen, herunder salgsoppgave og tilstandsrapport.

GJENNOMFØRING AV BUDGIVNING:

1. Alle bud skal inngis skriftlig til megler, som formidler disse videre til selger. Med skriftlige bud menes også elektroniske meldinger som e-post og SMS når informasjonen i disse er tilgjengelig også for ettertiden. Kravet til skriftlighet gjelder også budforhøyelser, og motbud (bud fra selger), aksept eller avslag fra selger. Før formidling av bud til selger skal megler innhente gyldig legitimasjon og signatur fra budgiver. Kravet til legitimasjon og signatur er oppfylt for budgivere som benytter e-signatur som f.eks. BankID eller MinID.

2. Et bud bør inneholde eiendommens adresse (eventuelt gnr/bnr), kjøpesum, budgivers kontaktinformasjon, finansieringsplan, akseptfrist, overtakelsesdato og eventuelle forbehold som for eksempel usikker finansiering, salg av nåværende bolig ol. Normalt vil ikke et bud med forbehold bli akseptert før forbeholdet er avklart. Konferer gjerne med megler før bud inngis.

3. Megler skal legge til rette for en forsvarlig avvikling av budrunden. I forbrukerforhold (dvs. der selger er forbruker) skal megleren ikke formidle bud med kortere akseptfrist enn kl. 12.00 første virkedag etter siste annonserte visning. Etter denne fristen bør budgivere ikke sette en kortere akseptfrist enn at megler har mulighet til, så langt det er nødvendig, å orientere selger, budgivere og øvrige interessenter om bud og forbehold. Dersom bud inngis med en frist som åpenbart er for kort til at megleren kan avvikle budrunden på en forsvarlig måte som sikrer selger og interessenter et tilstrekkelig grunnlag for sine handlingsvalg, vil megler fraråde budgiver å stille slik frist.

4. Megler skal ikke formidle bud med forbehold om at budet eller forbehold i budet skal holdes skjult (hemmelig) for andre budgivere og interessenter.

5. Megleren vil uoppfordret gi sin vurdering av det enkelte bud overfor selger, når budet er gitt innenfor fristene i punkt 3.

6. Megleren skal, så langt det er nødvendig og mulig, holde budgiverne skriftlig orientert om mottatte bud, herunder budets størrelse, forbehold og akseptfrist. Megler skal så snart som mulig bekrefte skriftlig overfor budgivere at budene deres er mottatt. For øvrig vil megler, på forespørsel fra andre, opplyse om aktuelle bud på eiendommen, herunder relevante forbehold.

7. Kopi av budjournal skal gis til kjøper og selger uten ugrunnet opphold etter at handel er kommet i stand. Dersom det er viktig for budgiver å bevare sin anonymitet, bør budet formidles gjennom fullmektig.

8. Etter at handel har kommet i stand, eller dersom en budrunde avsluttes uten at handel er kommet i stand, kan en budgiver kreve kopi av budjournalen i anonymisert form.

VIKTIGE AVTALERETTSLIGE FORHOLD:

1. Det eksisterer ingen angrerett ved salg/kjøp av fast eiendom.

2. Når et bud er inngitt til megler og innholdet i budet er formidlet til selger (slik at selger har fått kunnskap om budet), kan budet ikke kalles tilbake. Budet er da bindende for budgiver frem til akseptfristens utløp, med mindre budet før denne tid avslås av selger eller budgiver får melding om at eiendommen er solgt til en annen. Man bør derfor ikke gi bud på flere eiendommer samtidig dersom man ikke ønsker å kjøpe flere enn en eiendom.

3. Selger står fritt til å forkaste eller akseptere ethvert bud, og er for eksempel ikke forpliktet til å akseptere høyeste bud.

4. Når en aksept av et bud har kommet frem til budgiver innen akseptfristens utløp er det inngått en bindende avtale.

5. Husk at et eventuelt bud fra selger til kjøper (såkalte «motbud»), avtalerettslig er et bindende tilbud som medfører at det foreligger en avtale om salg av eiendommen dersom budet i rett tid aksepteres av kjøper.

FORBRUKERRÅDET · Norges Eiendomsmeglerforbund · EIENDOM NORGE · Advokatforeningen

proaktiv.no



Geir Flaa Johansen
Eiendomsmegler / Partner
950 00 000
geir@proaktiv.no

PROAKTIV

Proffmegleren AS
Fjellgata 4, 4612 KRISTIANSAND S, 459 09 100, kristiansand@proaktiv.no