



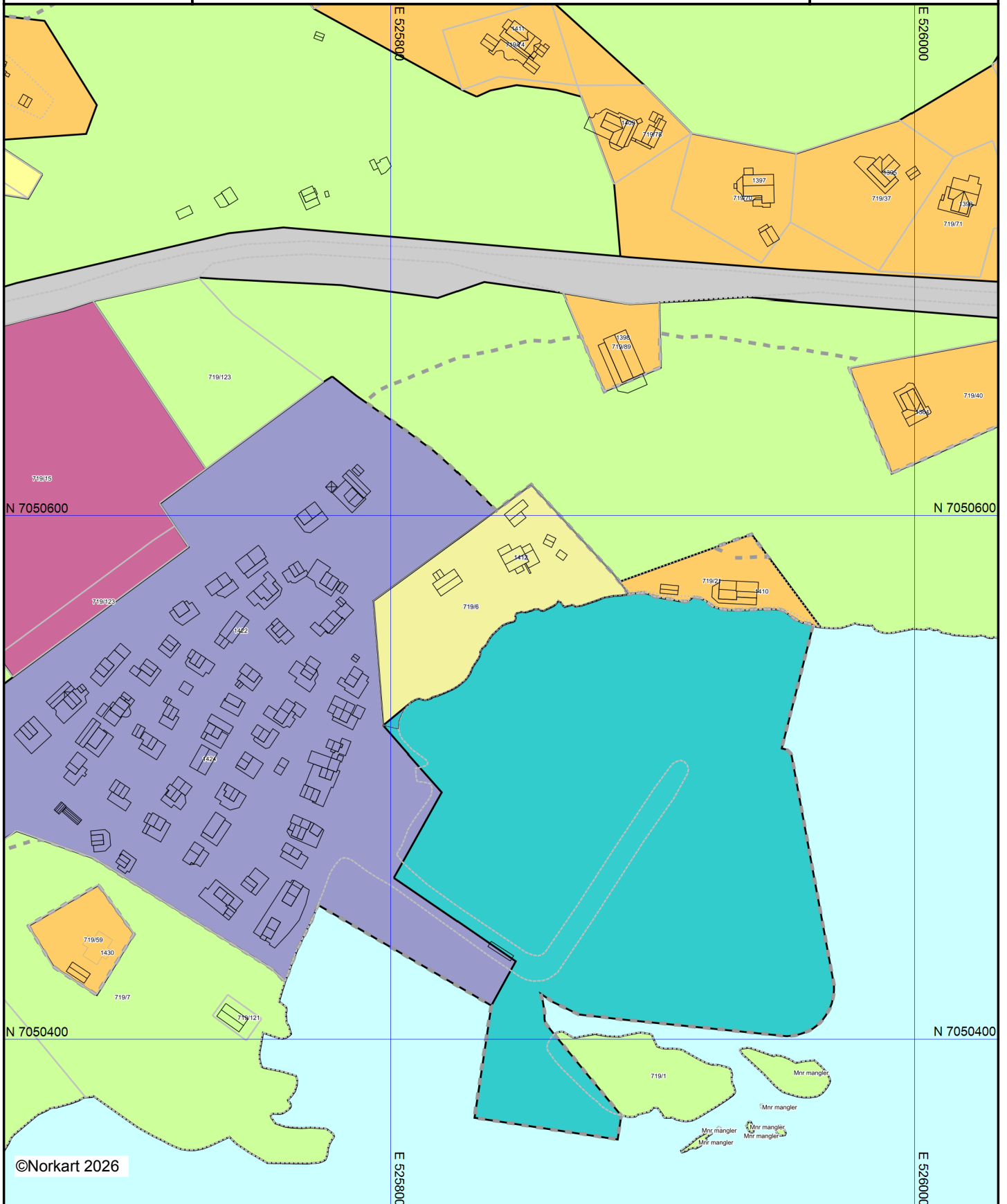
Orkland kommune

Kommuneplankart

Eiendom: 719/6
Adresse: Værnesveien 1412
Dato: 27.03.2026
Målestokk: 1:2000



UTM-32





©Norkart 2026



Kartet er produsert fra kommunens beste digitale kartbaser for området og inneholder viktige opplysninger om eiendommen og området omkring. Presentasjonen av informasjon er i samsvar med nasjonal standard. Kartet kan inneholde feil, mangler eller avvik i forhold til kravene i oppgitt standard. Kartet kan ikke benyttes til andre formål enn det formålet det er utlevert til uten samtykke fra kommunen jf. lov om åndsverk.

Tegnforklaring

Kommuneplan/Kommunedelplan PBL 2008

-  Faresone grense
-  Faresone - Høyspenningsanlegg (ink høyspentkabler)
-  Boligbebyggelse - nåværende
-  Fritidsbebyggelse - nåværende
-  Fritids- og turistformål - nåværende
-  Grav og urnelund - nåværende
-  Veg - nåværende
-  LNFR-areal - nåværende
-  Bruk og vern av sjø og vassdrag med tilhørende strandsone
-  Småbåthavn - nåværende
-  Forbudsgrense sjø

Felles for kommuneplan PBL 1985 og 2008

-  Planområde
-  Grense for arealformål