PROAKTIV



Nyoppførte selveierleiligheter

NORDBERGVEIEN 114

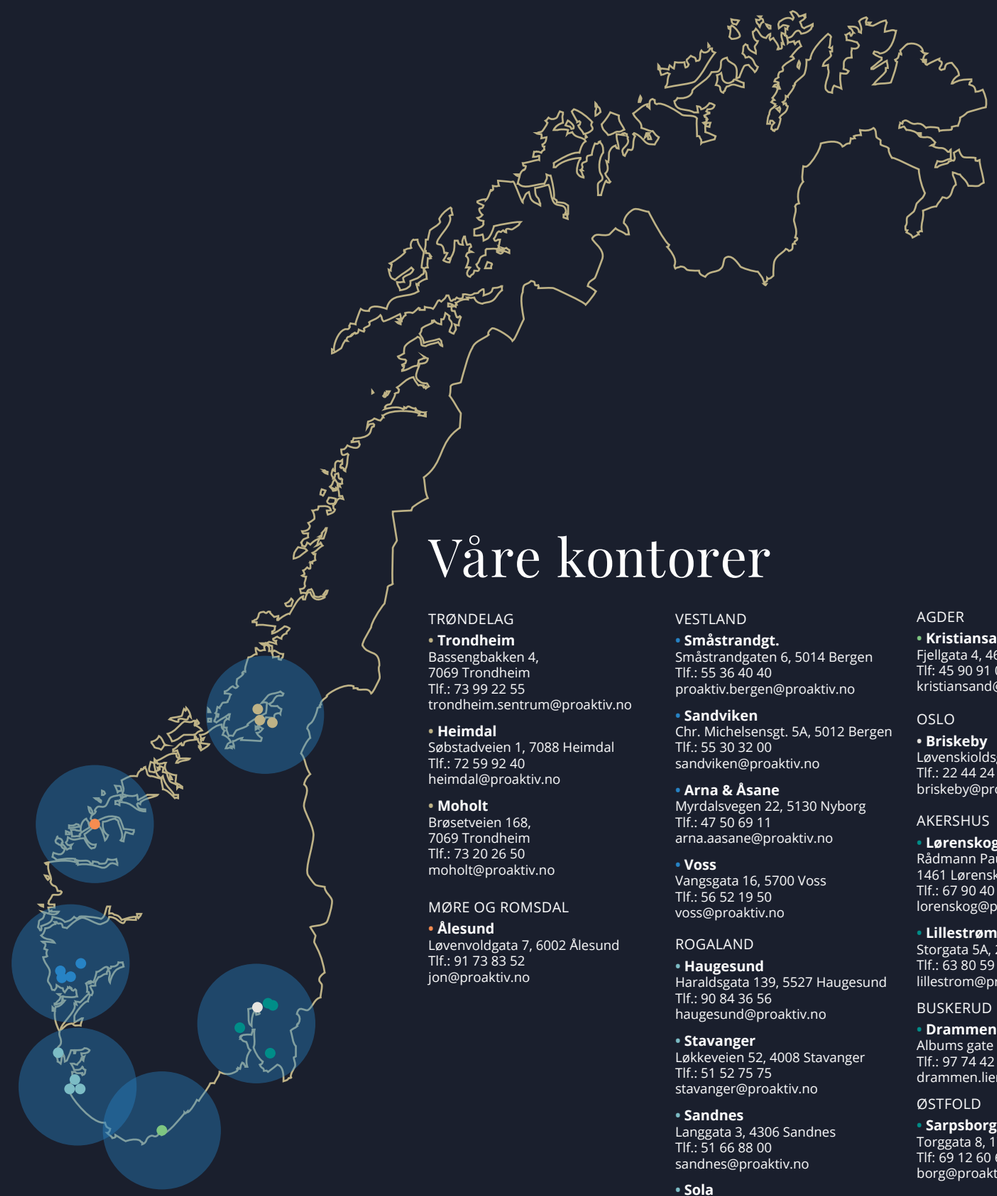

Våre kontorer

TRØNDELAG

- **Trondheim**
  Bassengbakken 4,
  7069 Trondheim
  Tlf.: 73 99 22 55
  trondheim.sentrum@proaktiv.no
- **Heimdal**
  Søbstadveien 1, 7088 Heimdal
  Tlf.: 72 59 92 40
  heimdal@proaktiv.no
- **Moholt**
  Brøsetveien 168,
  7069 Trondheim
  Tlf.: 73 20 26 50
  moholt@proaktiv.no

MØRE OG ROMSDAL

- **Ålesund**
  Løvenvoldgata 7, 6002 Ålesund
  Tlf.: 91 73 83 52
  jon@proaktiv.no

VESTLAND

- **Småstrandgt.**
  Småstrandgaten 6, 5014 Bergen
  Tlf.: 55 36 40 40
  proaktiv.bergen@proaktiv.no
- **Sandviken**
  Chr. Michelsensgt. 5A, 5012 Bergen
  Tlf.: 55 30 32 00
  sandviken@proaktiv.no
- **Arna & Åsane**
  Myrdalsvegen 22, 5130 Nyborg
  Tlf.: 47 50 69 11
  arna.aasane@proaktiv.no
- **Voss**
  Vangsgata 16, 5700 Voss
  Tlf.: 56 52 19 50
  voss@proaktiv.no

ROGALAND

- **Haugesund**
  Haraldsgata 139, 5527 Haugesund
  Tlf.: 90 84 36 56
  haugesund@proaktiv.no
- **Stavanger**
  Løkkeveien 52, 4008 Stavanger
  Tlf.: 51 52 75 75
  stavanger@proaktiv.no
- **Sandnes**
  Langgata 3, 4306 Sandnes
  Tlf.: 51 66 88 00
  sandnes@proaktiv.no
- **Sola**
  Solakrossen 13, 4050 Sola
  Tlf.: 98 08 94 03
  sola@proaktiv.no
- **Jæren**
  Torgvegen 2, 4350 Kleppe
  Tlf.: 51 48 22 00
  jaeren@proaktiv.no

AGDER

- **Kristiansand**
  Fjellgata 4, 4612 Kristiansand
  Tlf: 45 90 91 00
  kristiansand@proaktiv.no

OSLO

- **Briskeby**
  Løvenskioldsgt. 23, 0260 Oslo
  Tlf.: 22 44 24 00
  briskeby@proaktiv.no

AKERSHUS

- **Lørenskog**
  Rådmann Paulsens gate 28
  1461 Lørenskog
  Tlf.: 67 90 40 10
  lorenskog@proaktiv.no
- **Lillestrøm**
  Storgata 5A, 2001 Lillestrøm
  Tlf.: 63 80 59 90
  lillestrom@proaktiv.no

BUSKERUD

- **Drammen, Lier & Holmestrand**
  Albums gate 15, 3016 Drammen
  Tlf.: 97 74 42 47
  drammen.lier@proaktiv.no

ØSTFOLD

- **Sarpsborg**
  Torggata 8, 1707 Sarpsborg
  Tlf: 69 12 60 60
  borg@proaktiv.no

NAVESTAD

Nyoppførte selveierleiligheter - Moderne med god standard - Lave felleskostnader - Rolig beliggenhet!

NØKKEL-INFORMASJON

Adresse: Nordbergveien 114, 1738 BORGENHAUGEN

Gnr./Bnr./Snr.: Gnr. 1044, bnr. 21, snr. 1 -4

Prisantydning: 2.990.000,-

Omkostninger: 24.390,-

Totalpris: 3.014.390,-

Kommunale avgifter: 12.280,-

Boligtype: Eierseksjon

Byggeår: 2026

Rom/soverom: 3/2

BRA: 71 m²

BRA-i: 67 m²

Garasje/Parkering:
Biloppstillingsmuligheter på gårdsplass.

Tomt: 1192 m²

INNHOLD

2 Nøkkelinformasjon
4 Leder/megler
5 Kontorets side
6 Nærområdet
10 Informasjon om boligen
12 Boligen i bilder
19 Plantegninger
22 Kjerneinformasjon
27 Vedlegg
74 Budskjema

"For oss i Proaktiv er det å megle boliger som å spille sjakk. Vi overlater ingenting til tilfeldighetene. Det merker både den som skal selge bolig og den som skal kjøpe."

Eiendomsmegler MNEF: **Geir Inge Rangøy Johannessen**

Geir Inge Rangøy Johannessen
Eiendomsmegler MNEF
Mobil: 906 47 394
E-post:
geir.johannessen@proaktiv.no

AVDELING:
Proaktiv Sarpsborg
Telefon: 69 12 60 60
Meglerhuset Borg AS
Org. nummer: 994976192

EN NY HVERDAG

Geir Inge Rangøy Johannesen er godkjent megler fra Finanstilsynet og medlem av MNEF og har mange år bak seg i eiendomsbransjen og har over 2 000 boligsalg i Sarpsborg og omegn. Han har opparbeidet seg sterk lokalkunnskap og har bunnsolid kontroll på salgsprosessen. Dette har skapt gode resultater for kundene hans.

Geir jobber for at du skal få den beste oppfølgingen og en optimal pris for din bolig. I en salgsprosess er han god på å se løsninger for både kjøper og selger. Han vet hvordan han skal fremheve kvaliteter ved en bolig som treffer den riktige kjøpergruppen.

Samt å gi riktige råd til riktig tid for å skape verdi på kundens vegne.

Den ultimate godfølelsen er når Geir oppnår et resultat som selger er fornøyde med - samtidig som kjøper er begeistret over å ha kjøpt drømmeboligen. Å megle frem avtaler som beriker livet til alle involverte parter, er det som driver Geir i jobben som megler.

Eiendomsmegler MNEF **Geir Inge Rangøy Johannessen**

«Verdifulle kunder fortjener verdifull rådgivning.»

Proaktiv Sarpsborg

Beliggenhet
Velkommen til oss i kjernen av Sarpsborg i hyggelige lokaler. Med beliggenhet i bykjernen er det alltid enkelt å komme innom oss.

Vi står klar til å ta imot deg. Velkommen inn for en hyggelig prat!

Meglerhuset Borg AS
Torggata 8, 1707 Sarpsborg
Tlf.: 69 12 60 60
E-post: borg@proaktiv.no

Med faglig kompetanse, lang erfaring, unik lokalkunnskap og nøye planlegging hjelper vi deg med å finne den rette kjøperen som gir den riktige prisen for din bolig.

Proaktiv Sarpsborg har lang erfaring innenfor salg av bolig, næring og prosjekt. Alle som jobber på kontoret arbeider for at kunder skal få en optimal pris på sin eiendom, i en handel som er trygg både for kjøper og selger.

Her finner du svært erfarne og engasjerte meglere, som har hatt gleden av å hjelpe tusenvis av mennesker med å selge og kjøpe bolig. Det er deres tilnærming til meglerfaget, unike lokalkunnskap og høye kompetanse som gjør at de lykkes så godt.

Proaktiv Sarpsborg vet at salg av eiendom er en tillitssak, og derfor forteller de alltid hva de skal gjøre, og gjør det de har sagt at de skal gjøre. Ved å lage en plan og unngå at tilfeldighetene får spillerom, så oppnår de høyest mulig pris, og gjør prosessen trygg og effektiv.

De står til enhver tid klare til å hjelpe deg, enten du skal selge eller kjøpe eiendom.

Du er alltid velkommen innom for en hyggelig boligprat i Torggata 8, og de gleder oss til å ta deg imot.

NAVESTAD

Kommune: *Sarpsborg* / ***Område:*** *Navestad*

Med en ny bolig følger en ny beliggenhet. Du kjøper på mange måter hva området rundt har å by på. Butikker, turområder, avstand til skoler og barnehager, eller studiesteder og kulturelle scener. Bor du riktig - har du det bedre.

Beliggenhet
Eiendommen har fin beliggenhet i et rolig og barnevennlig boligområde sentralt på Navestad.

Det er kort vei til barnehage, skole, idrettsanlegg og forretninger.

I tillegg er det også fine tur og rekreasjonsområder i umiddelbar nærhet. Vakre Hafslund Hovedgård med Hafslundparken er like i nærheten.

Flere dagligvarebutikker på Årum som ligger en kort kjøretur unna.

Kort vei til bussholdeplass med offentlig kommunikasjon til Sarpsborg sentrum.



OFFENTLIG TRANSPORT

Sika Linje 133, 143	9 min 0.8 km
Sarpsborg stasjon Linje RE20	8 min 4.5 km
Oslo Gardermoen	1 t 34 min

DAGLIGVARE

Rema 1000 Årum	5 min
Kiwi Årum	6 min
PostNord	3 km

VARER/TJENESTER

Storbyen	10 min
Apotek 1 Iseveien	8 min

SPORT

Navestad idrettspark Ballspill, fotball	15 min 1.3 km
Hafslund barne- og ungdomsskole Aktivitetshall, ballspill	6 min 2.9 km
Family Sportsklubb Iseveien Senter	8 min
Sports Club Sarpsborg	8 min

«Verdifulle kunder fortjener verdifull rådgivning.»

Nabolaget ditt!

Stedet du bor blir en del av deg

Strategisk god beliggenhet med kort vei ut på til Rv 22 og videre til Årum og E6. Kort vei via E6 til sentralsykehuset på Kalnes.

Kort oppsummert får du her en beliggenhet som kombinerer det beste fra to verdener – et rolig og etablert boligområde med nærhet til natur og rekreasjon, samtidig som både sentrum, handel, skole- og servicetilbud samt viktige transportårer er lett tilgjengelig.

Et innblikk i ditt nye nærområde og hva det har å by på.
Passer det dine ønsker og behov?

Dette er en beliggenhet som passer godt for deg som ønsker en praktisk og komfortabel hverdag, uten å gi avkall på nærheten til byens fasiliteter.

Adkomst
Ta av fra Rv 22 ved Hafslund trafikkstasjon. Etter ca 800 meter, ta til høyre inn Nordbergveien. Følg veien ca 800 meter og du får eiendommen på venstre hånd.

Se kartfunksjonen i boligannonsen eller på eiendommens hjemmeside for veibeskrivelse. Ved å trykke på kartet får du enkelt tilgang til en spesifisert reiserute fra ønsket startdestinasjon til den aktuelle boligen. Det vil bli skiltet med Proaktivs visningsskilt under annonserte visninger.

BOLIGMASSE

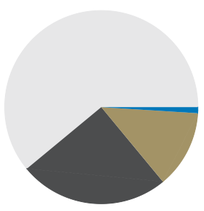

SKOLER

Navestad barneskole (1-4 kl.) 59 elever, 4 klasser	16 min 1.4 km
Hafslund barneskole (1-7 kl.) 339 elever, 21 klasser	6 min 2.8 km
Hafslund ungdomsskole (8-10 kl.) 318 elever, 25 klasser	6 min 2.8 km
Kruseløkka ungdomsskole (8-10 kl.) 553 elever, 38 klasser	11 min 5.5 km
Borg videregående skole 680 elever, 44 klasser	10 min 5.3 km
St. Olav videregående skole 860 elever, 42 klasser	11 min 5.3 km

BARNEHAGER

Skogro barnehage (1-5 år) 113 barn	19 min 1.7 km
Trollklubben Torp (1-5 år) 18 barn	6 min 2.9 km
Trollklubben Torp (1-5 år) 19 barn	6 min 2.9 km



VELKOMMEN TIL NORDBERGVEIEN 114

Vi starter utendørs...

Parkering
Biloppstillingsmuligheter på gårdsplass.

Tomtestørrelse
1 192 m²

Beskrivelse av tomt
Tomten er felles og er opparbeidet med gruset gårdsplass og noe plenarealer.

TAKST OG TILSTAND

Byggemåte
Bygningen er generelt oppført med kjente konstruksjoner og byggemetoder som var vanlige på oppføringstidspunktet.

Alle innvendige vegger har malt gips med unntak av bad. Malt gips i alle himlinger.
20 mm vetroplater og smurt membran med påliggende fliser.

Silent underlag i alle gulv i 2. etasje. På alle gulv er det lagt avretnings masse.
Gulv er lagt med kvalitets laminat.
Fliser på gulv i gang.

Vinduer er utført med isolerglass i trerammer som er overflatebehandlet.
Ytterdøren er i tre, og verandadøren er i tre med isolerglass.

Fra stuen er det utgang til en terrasse som er oppført i trekonstruksjoner.

TG2 - Avvik som kreve tiltak:

- Våtrom - 2.Etasje > Bad - Dokumentasjon for våtrom
Avvik: Det foreligger ikke dokumentert utførelse av vanntett sjikt.

- Tekniske installasjoner - Innvendige vannledninger
Avvik: Det foreligger ikke ferdigattest og ikke dokumentasjon på arbeidet.

VELKOMMEN INN!

Vi har sett på fasade, uteplasser og tekniske beskrivelser. Nå skal vi inn i boligen og ta for oss alle rom.

Innhold
Bolig på på 2. etasjer med 2 leiligheter i hver etasje, som inneholder:

Entre, stue/kjøkken, bad, bod og 2 soverom.

Det medfølger også en utvendig bod.

Areal
Bruksareal:
2. etasje
BRA-i: 67 kvm
BRA-e: 4 kvm
Total BRA: 71 kvm

Terrasse- og balkongareal:
2. etasje: 7 kvm

Arealene er oppgitt av bygningssakkyndig på grunnlag av NS3940(2023). Eventuelle betegnelser på rom er angitt ut fra faktisk bruk, uavhengig av hva som er godkjent hos bygningsmyndighetene. Vedlagte plantegninger er ikke målbare.

Standard
4 delikat selveier leiligheter som er nyoppførete. Leilighetene ligger med 2 stk i 1. etasje og 2 stk i 2. etasje.
Leilighetene har en fin planløsning og alle har terrasse elle veranda.

Vi kommer inn i entre som har inngang til bad og begge soverom.

Badet er delikat flilslagt og har varmekabler i gulvet. Badet innehar dusjnisje med innfellbare dusjvegger, servant med skuff under, speil med lys og vegghengt toalett. Det er opplegg til vaskemaskin på badet.
Baderomsinnredning fra Lind.

Det er 2 soverom i leiligheten som det er fin størrelse på.

Videre er det kjøkken som har åpen løsning til stue.
Kjøkken er fra Norema og har slette fronter og med en gråtone. Det er integrerte hvitevarer som komfyr, platetopp og oppvaskmaskin. Det er lagt opp til integrert kjøl- og fryseskap, men medfølger ikke. Godt med skapplass. Det er downlights i himling kjøkken og stue.

Stuen er lys og trivelig med fin plass til salong og spisestue. Det er utgang til terrasse og veranda fra stuen.

2. etasje: varmekabler i gang og bad.
1. etasje:. varmekabler i alle gulv unntatt bod.

Balansert ventilasjon med varmegjenvinning.
Boligen leveres uten garderobeskap.
Tilrettelagt for fibernett og el-billader.

Oppvarming
Boligen varmes opp med varmekabel og panelovn.

Info energiklasse
Alle eiendommer som selges/leies ut skal ha energiattest. Unntak gjelder blant annet for frittstående bygninger med bruksareal mindre enn 50 m². Det er eier som plikter å fremlegge energiattest og er selv ansvarlig for at opplysningene er riktig. For ytterligere informasjon se www.energimerking.no. Dersom eier har energimerket eiendommen vil komplett energiattest fås ved henvendelse til megler. Dersom eier ikke har lagt frem energiattest, og eier etter skriftlig anmodning fra kjøper ikke har lagt frem energiattest før avtale om salg er inngått, kan kjøper få laget en energiattest ved hjelp av ekspert for selgers regning, innen ett år etter at avtale om salg er inngått.

Hvitevarer
Det gjøres oppmerksom på at kun integrerte hvitevarer på kjøkken medfølger ved overdragelsen.
Medfølgende hvitevarer leveres uten noen form for garantier, ut over eventuell gjenværende leverandørgaranti.



STUE

Stuen er lys og trivelig med fin plass til salong og spisestue. Det er utgang til terrasse og veranda fra stuen.



KJØKKNE

Kjøkken er fra Norema og har slette fronter og med en gråtone. Det er integrerte hvitevarer som komfyr, platetopp, oppvaskmaskin og kjøl- og fryseskap. Godt med skapplass. Det er downlights i himling kjøkken og stue.



BAD

Badet er delikat flilslagt og har varmekabler i gulvet. Badet innehar dusjnisje med innfellbare dusjvegger, servant med skuff under, speil med lys og vegghengt toalett.

Det er opplegg til vaskemaskin på badet. Ultra Nero fra megaflis 60*60 flis med mosaikk i dusjsone.

Baderomsinnredning fra Lind Unik 100. Speil Trend Rundt Lysspeil. Dusjvegger Selecte Wakefield.
Armatur dusj Select Heathall.



SOVEROM

Det er 2 soverom i leiligheten som det er fin størrelse på.





BOD OG PLANTEGNING

Plantegningen Er En Ikke Målbar Illustrasjon Og Avvik Kan Forekomme

PLANTEGNINGER

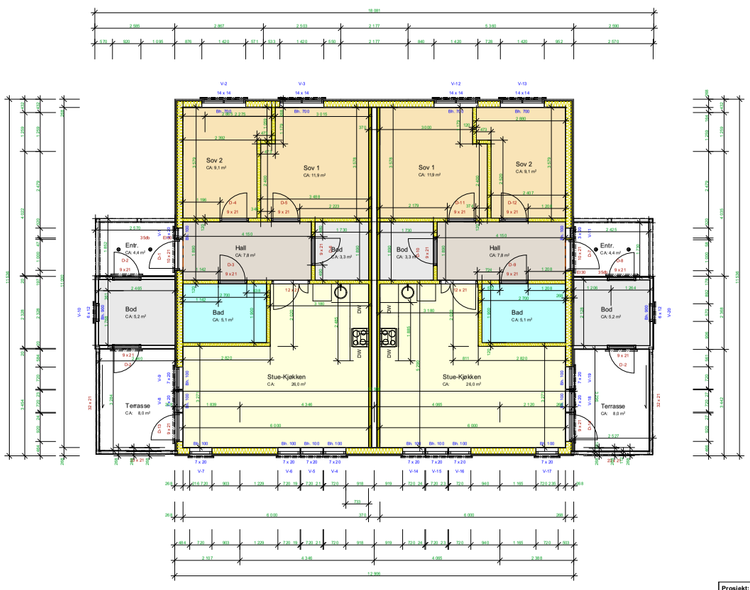

Prosjekt: 4-mannsbolig	Tegning: Plan 1.Etasje	
Prosjektadresse: Nordbergveien 100 1738 Borgenhaugen	Gnr/Bnr: 1044/20	Målestokk: 1:50
	Tegningsnr.: E5	Dato: 30.01.2017

Terje Olsen Arkitekttjenester
Tlf 69 32 50 26
teotech@online.no
© Alle rettigheter tilhører utførende for prosjekteringen, kopiering eller bruk av disse tegningene er forbudt uten skriftlig samtykke

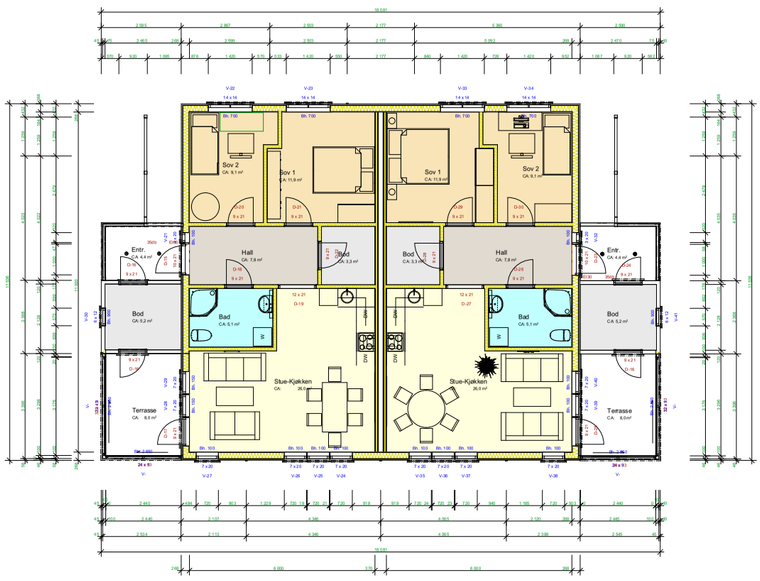

Prosjekt: 4-mannsbolig	Tegning: Plan 2.Etasje	
Prosjektadresse: Nordbergveien 100 1738 Borgenhaugen	Gnr/Bnr: 1044/20	Målestokk: 1:50
	Tegningsnr.: E6	Dato: 30.01.2017

Terje Olsen Arkitekttjenester
Tlf 69 32 50 26
teotech@online.no
© Alle rettigheter tilhører utførende for prosjekteringen, kopiering eller bruk av disse tegningene er forbudt uten skriftlig samtykke

Vedlegg

KJERNEINFORMASJON

SAMEIET / ØKONOMI

Regnskap / Budsjett / Kostnadsøkninger

I eierseksjonssameier blir kjøper eier av en sameieandel i eiendommen og får enerett til bruk av sin eierseksjon med eget seksjonsnummer i bygget. Kjøper du en eierseksjon i et eierseksjonssameie, reguleres eierforholdet av lov om eierseksjoner samt vedtekter og husordensregler i sameiet. Vanligvis kan du kjøpe, selge, leie ut og belåne boligen helt fritt. Vedtektene kan inneholde rådighetsbegrensninger. I henhold til eierseksjonsloven er det forbud mot kortidsutleie av seksjonen i sin helhet mer enn 90 døgn i året.
Vi oppfordrer alle til å sette seg inn i vedtekter, husordensregler, regnskap, budsjett og årsberetning. Dokumentene vil være tilgjengelig hos meglerforetaket. Det gjøres oppmerksom på at fellesgjeld og felleskostnader kan variere over tid som følge av beslutninger foretatt i sameiets styre og/eller generalforsamling, f.eks. ved endringer i kostnadsnivå som økte offentlige avgifter, vedlikeholdsbehov, renteendringer ol.

Ingen kan direkte eller indirekte erverve mer enn to boligseksjoner i et boligsameie i flg. eierseksjonsloven §23. Dersom et erverv har funnet sted i strid med eierseksjonslovens regler kan Kartverket nekte overskjøting. Dersom overskjøting blir nektet, er kjøper likevel forpliktet til å gjennomføre handelen med selger, og oppgjør til selger vil finne sted tross manglende overskjøting.

For felles ansvar og forpliktelser hefter den enkelte sameier i forhold til sin sameiebrøk, jf. eierseksjonsloven § 30.

Info kommunale avgifter

De kommunale avgiftene inkluderer vann-, avløp-, renovasjon- og feiing/tilsynsgebyr. Det kan forekomme variasjoner i avgiftene som følge av forbruk og eventuelle endringer i gebyrer og avgifter.

Kommunale avgifter

12.280,- for 2026

Info eiendomssskatt

Eiendomsskatt er inkludert i de kommunale avgiftene og utgjør kr. 6 240,- pr år.

Kjøpers ansvar for øvrige sameieres mislighold

For felles ansvar og forpliktelser hefter den enkelte sameier i forhold til sin sameiebrøk, jf. eierseksjonsloven § 30

Info formuesverdi

Stortinget har vedtatt en ny modell for beregning av formuesverdi for bolig. Den nye utregningsmodellen beregner boligverdier basert på grunnkretser i stedet for kommuner, og skal benyttes fra og med inntektsåret 2026.

Dette kan medføre at markedsverdien settes høyere eller lavere enn tidligere og innebærer at både selger og megler kan benytte tall som ikke nødvendigvis er oppdaterte på tidspunktet for utarbeidelse av salgsoppgaven.

Det tas derfor forbehold om at formuesverdien kan bli endret og eventuelt øke ved endelig fastsettelse i skatteåret.

For primærbolig utgjør formuesverdien 25 % av beregnet eller dokumentert markedsverdi opptil kr 10 000 000, og deretter 70 % av den delen som overstiger dette beløpet.
For sekundærbolig utgjør formuesverdien 100 % av beregnet eller dokumentert markedsverdi.

Andre utgifter

I tillegg til kommunale avgifter må man påregne utgifter til strøm, forsikring og tv/internett.

Diverse

4 leiligheter til salgs i firemannsbolig. Det er i første omgang leiligheten i Nordbergveien 114C som står klar, men det er mulig å kjøpe de andre seksjonene også.

Kontakt megler for å få tilsendt riktig bud-link til ønsket leilighet! Du kan også velge riktig link i finn-annonsen (under Nyttige lenker).

Sameie blir opprettet og det blir stipulerte felleskostnader, ca 1.500,- alt ettersom hva de bestemmer i fellesskap.

OFFENTLIGE FORHOLD

Ferdigattest/Midlertidig brukertillatelse

Selger er ansvarlig for at det blir utstedt ferdigattest før overtakelse.

Manglende ferdigattest er allikevel ikke til hinder for overtakelse dersom de gjenstående arbeidene er av en slik karakter at kommunen finner det ubetenkelig å utstede midlertidig brukstillatelse. I midlertidig brukstillatelse skal det fremgå hvilke arbeider som gjenstår og en frist for ferdigstillelse.

Tinglyste heftelser og rettigheter

På eiendommen er det tinglyst følgende heftelser og rettigheter som følger eiendommens matrikkel ved overskjøting til ny hjemmelshaver:

15.01.2026 - Dokumentnr: 50647 - Seksjonering
Opprettet seksjoner:
Snr: 1
Formål: Bolig
Tilleggsdel: Bygning
Sameiebrøk: 1/4

Regulerings- og arealplaner

Eiendommen ligger i uregulert område og omhandles av Kommuneplanens arealdel 2024-2036 med tilhørende bestemmelser.

Vei/Vann/Avløp

Eiendommen har adkomst via offentlig vei. Eiendommen er tilknyttet kommunalt ledningsnett via private stikkledninger. Eier er selv ansvarlig for private stikkledninger til bygningen. For private fellesledninger er det normalt solidarisk vedlikeholdsplikt.

Radonmåling

Det gjøres oppmerksom på at det ved utleie er krav til å gjennomføre radonmåling, og at forsvarlige nivåer skal kunne dokumenteres. Kravet gjelder alle typer utleieboliger, inkludert leiligheter og hybler i tilknytning til egen bolig, såfremt det betales husleie. I de tilfeller hvor det ikke er opplyst at selger har kunnskap om eiendommens radonnivå må kjøpere som ønsker å leie ut hele eller deler av eiendommen, særskilt være oppmerksom på at de overtar ansvaret for den usikkerheten dette medfører. Se http://www.nrpa.no for nærmere informasjon.

Adgang til utleie

Seksjonseieren disponerer fritt over egen seksjon med de begrensningene som følger av sameieforholdet og eierseksjonsloven, jf. eierseksjonsloven § 24. Seksjonseieren kan fritt selge, pantsette og leie ut sin egen seksjon.

Korttidsutleie av hele boligseksjonen i mer enn 90 døgn årlig er ikke tillatt. Med korttidsutleie menes utleie i inntil 30 døgn sammenhengende. Grensen på 90 døgn kan fravikes i vedtektene og kan i så fall settes til mellom 60 og 120 døgn. Slik beslutning krever et flertall på minst to tredjedeler av de avgitte stemmene på årsmøtet.

Sameiets styre skal underrettes skriftlig om alle overdragelser og leieforhold.

Det er krav til forsvarlige radonnivåer på utleieboliger. I de tilfeller hvor det ikke særskilt er opplyst at selger har kunnskap om eiendommens radonnivå må kjøpere som ønsker å leie ut hele eller deler av eiendommen, særskilt være oppmerksom på at de overtar ansvaret for den usikkerheten dette medfører. Se http://www.nrpa.no for nærmere informasjon.

Offentligrettslig pålegg

Det gjøres oppmerksom på at megler ikke har innhentet særskilte opplysninger om det finnes pålegg fra brann/feiervesen på eiendommen.

Grunnboksdato

Onsdag, 2. september 2026

PRISANTYDNING INKLUDERT OMKOSTNINGER

Omk. kjøper beskrivelse
2 990 000,00 (Prisantydning)

————————————————
2 990 000,00 (Kontraktsum totalt)

Omkostninger

13 300,00 (Boligkjøperforsikring * (valgfritt))
10 000,00 (Dokumentavgift)
545,00 (Tinglysningsgebyr pantedokument)
545,00 (Tinglysningsgebyr skjøte)

————————————————
11 090,00 (Omkostninger totalt (uten Boligkjøperforsikring))
24 390,00 (Omkostninger totalt (med Boligkjøperforsikring))

————————————————
3 001 090,00 (Totalpris inkl. omkostninger (uten Boligkjøperforsikring))
3 014 390,00 (Totalpris inkl. omkostninger (med Boligkjøperforsikring))

————————————————

Vi gjør oppmerksom på at ovennevnte totalsum er beregnet ut fra kjøpesum tilsvarende prisantydning. Det tas forbehold om endring i gebyrer.

Betalingsbetingelser
Kjøpesum med tillegg av omkostninger skal være disponibelt på meglers klientkonto innen overtagelse. Normalt innebærer dette at fullt oppgjør må være innbetalt på meglers klientkonto senest to virkedager før avtalt overtagelsesdato. Eventuelle vilkår knyttet til innbetalingen, eksempelvis pantedokument som skal tinglyses til fordel for kjøpers bank, må være megler i hende i god tid før overtagelse kan finne sted.

Kjøpesummen skal innbetales fra norsk finansinstitusjon og/eller kjøpers konto i norsk finansinstitusjon. Eventuell egenkapital skal innbetales i én samlet betaling fra kjøpers egen konto i norsk finansinstitusjon.

Alle eiendomsmeglingsforetak har lovpålagt forsikring av klientmidler begrenset oppad til kr 45 mill. Enkeltsaker er forsikret inntil kr 15 mill. Dersom kjøpers låneinstitusjon krever tilleggsforsikring ved omsetning over 15 millioner, må kjøper selv eller dennes låneinstitusjon dekke utgiftene forbundet med dette.

Lovanvendelse
Eiendommen selges etter reglene i avhendingsloven. Salgsoppgaven er basert på de opplysningene selger har gitt til megler, den bygningssakyndiges tilstandsrapport, samt opplysninger innhentet fra kommunen, Kartverket og andre tilgjengelige kilder. Selger har godkjent salgsoppgaven. Det er viktig at kjøper setter seg grundig inn i alle salgsdokumentene, herunder salgsoppgave, tilstandsrapport og selgers egenerklæring. Kjøper anses kjent med forhold som er tydelig beskrevet i salgsdokumentene, og slike forhold kan ikke påberopes som mangler. Dette gjelder uavhengig av om kjøper har lest dokumentene. Alle interessenter oppfordres til å undersøke eiendommen nøye, gjerne sammen med fagkyndig før bud inngis. Kjøper som velger å kjøpe usett kan ikke gjøre gjeldende som mangel noe han burde blitt kjent med ved undersøkelsen. Dersom det er behov for avklaringer, anbefaler vi at interessenter rådfører seg med eiendomsmegler eller egne rådgivere før det legges inn bud.

En bolig som har blitt brukt i en viss tid, har vanligvis blitt utsatt for slitasje og skader kan ha oppstått. Slik brukslitasje må kjøper regne med, og det kan avdekkes enkelte forhold etter overtakelse som nødvendiggjør utbedringer. Normal slitasje og skader som nødvendiggjør utbedring, er innenfor hva kjøper må forvente og vil ikke utgjøre en mangel. Kjøper og selgers rettigheter og plikter reguleres av avtalen mellom partene, samt informasjonen som har vært tilgjengelig for kjøperen i forbindelse med handelen. Avtalen utfylles av avhendingsloven, og det gjelder ulike avtalevilkår avhengig av om kjøper er forbrukerkjøper eller ikke. Dette er nærmere beskrevet nedenfor.

På grunn av ulike avtalevilkår kan selger vurdere bud fra en som ikke er forbruker, ulikt fra en forbrukers bud. Dersom kjøper ikke er forbruker, er selger sitt mulige mangelsansvar begrenset fordi eiendommen selges «som den er». Selger kan ikke ta «som den er» forbehold ovenfor en forbrukerkjøper. Selv et lavere bud fra en som ikke er forbruker kan foretrekkes fordi begrensningen i mulig mangelsansvar kan ha egenverdi for selger. Selger står fritt til å forkaste eller akseptere ethvert bud, og er for eksempel ikke forpliktet til å akseptere høyeste bud. Budgiver skal i budskjemaet avgi egenerklæring om budgiver er forbruker eller næringsdrivende/person som hovedsakelig handler som ledd i næringsvirksomhet.

Forbrukerkjøp - definisjon: Med forbrukerkjøp menes kjøp av eiendom når kjøperen er en fysisk person som ikke hovedsakelig handler som ledd i næringsvirksomhet.

Forbruker - avtalevilkår: Eiendommen har en mangel dersom den ikke er i samsvar med kravene som følger av avtalen, eller det foreligger brudd på bestemmelsene i avhendingsloven §§ 3-2 til 3-8. Hvis eiendommen ikke er i samsvar med det kjøperen må kunne forvente ut ifra alder, type og synlig tilstand, kan det være grunnlag for mangelskrav.

Det samme gjelder hvis det er holdt tilbake eller gitt uriktige opplysninger om eiendommen.
Dette gjelder likevel bare dersom man kan gå ut ifra at det virket inn på avtalen at opplysningen ikke ble gitt eller at feil uriktige opplysninger ikke blir rettet i tide på en tydelig måte. Boligen kan ha en mangel etter avhendingsloven § 3-3 dersom det er avvik mellom opplyst og faktisk innvendig areal, forutsatt at avviket er på 2% eller mer og minimum 1 kvm.

Ved beregning av et eventuelt prisavslag eller erstatning må kjøper selv dekke tap/kostnader opptil et beløp på kr. 10 000 (egenandel).

Ikke-forbruker (næringsdrivende) - definisjon: Hvis kjøper er en juridisk person, eller en fysisk person som hovedsakelig handler som ledd i næringsvirksomhet, vil kjøpet ikke anses som et forbrukerkjøp.

Ikke-forbruker - avtalevilkår: Eiendommen har en mangel dersom den ikke er i samsvar med kravene som følger av avtalen. Eiendommen selges «som den er», og selgers ansvar utover det konkret avtalte er da begrenset etter avhendingsloven § 3-9, første ledd andre setning. Avhendingsloven § 3-3 andre ledd fravikes, og hvorvidt boligens arealsvikt utgjør en mangel vurderes etter avhendingsloven § 3-8. Informasjon om kjøpers undersøkelsesplikt, herunder oppfordringen om å undersøke eiendommen nøye, gjelder også for kjøpere som ikke anses som forbrukere.

Interessenter og kjøper må godta at selger og megler bruker elektronisk kommunikasjon i salgsprosessen.

Dersom kjøper er utenlandsk statsborger kreves det at vedkommende har et såkalt D-nummer til erstatning for norsk personnummer. Rekvirering av D-nummer må sendes Kartverket samtidig med innsending av skjøtet for tinglysing. Skjøtet blir liggende i Kartverket inntil kjøper har fått D-nummer av Skatteetaten. Når Kartverket har mottatt D-nummeret fra Skatteetaten, vil skjøtet bli tinglyst umiddelbart. Rekvisisjon av D-nummer i forbindelse med tinglysing av skjøte vil ofte medføre at oppgjør og utbetaling til selger blir forsinket med noen uker. Kjøper må i disse tilfellene enten ta forbehold i bud om forsinket utbetaling til selger, eller være forberedt på å dekke forsinkelsesrenter til selger. Kontakt ansvarlig megler for informasjon før budgivning.

ØVRIGE KJØPSFORHOLD

Overtakelse
Overtakelse etter avtale med selger. Interessenter oppfordres til å angi ønsket overtakelse i budskjema.

Skjøte sendes for tinglysing i forbindelse med oppgjøret. Oppgjør forutsetter at det er gjennomført overtagelse og at partene har signert en overtakelsesprotokoll og sendt denne til oppgjørsavdelingen slik som avtalt i kontrakt. Det forutsettes at skjøte tinglyses i kjøpers navn.
Hvis interessenter mot formodning ikke ønsker tinglysing av skjøte må det tas forbehold om dette i kjøpetilbudet.

Budgivning
Kontakt megler for å få tilsendt riktig bud-link til ønsket leilighet! Du kan også velge riktig link i finn-annonsen (under Nyttige lenker).

Ved elektronisk budgivning så kan bud legges inn trygt og enkelt med bank-ID. Megler kan også kontaktes for tilsendelse av budkjema og budskjema finnes også i salgsoppgaven.

All budgivning må foregå ved skriftlighet. Ta kontakt med megler dersom det er behov for bistand for å inngi bud.

Eiendomsmegler skal legge til rette for en forsvarlig avvikling av budrunden og kan ikke videreformidle bud med en kortere akseptfrist enn kl. 12.00 første virkedag etter siste annonserte visning. Etter klokken 11:30 anbefaler vi akseptfrist på minimum 30 minutter.

Megler kan ikke formidle bud med forbehold om at budet eller forbehold i budet skal holdes skjult (hemmelig) for andre budgivere og interessenter.

Megler tar ikke noe ansvar for forsinkelser på el- eller telenettet. Under budrunden kan akseptfristene kortes inn ved mottakelse av nye bud. Akseptfristen fra kjøper er absolutt. Det betyr at dersom selger velger å akseptere budet, må kjøper meddeles aksept innen utløpet av akseptfristen. Dersom du utsetter inngivelse av bud til tett opp mot akseptfristen er det en reell fare for at eiendommen kan bli solgt før ditt bud fremkommer til megler.

Boligselgerforsikring
Selger har ikke tegnet boligselgerforsikring. Selgers egenerklæringsskjema følger allikevel som vedlegg til dette prospekt.

Boligkjøperforsikring
Mange kjøpere har anledning til å tegne boligkjøperforsikring. Vedlagt i salgsoppgaven følger informasjon om Boligkjøperforsikring fra Söderberg & Partners. Boligkjøperforsikring er en rettshjelpsforsikring som gir trygghet og profesjonell juridisk hjelp dersom det oppdages uventede feil eller mangler ved boligen de neste fem årene. Les mer om Boligkjøperforsikring i vedlagte materiell eller på https://www.soderbergpartners.no/eiendom/boligkjoper/.

Innbo og løsøre
Med mindre annet er uttrykkelig avtalt gjelder NEF´s normgivende liste over løsøre og tilbehør, se vedlagt liste til salgsoppgaven. Til orientering er det full avtalefrihet om hva som skal følge med bolig og fritidsbolig ved salg. I de tilfeller det medfølger hvitevarer i handelen, overleveres disse uten noen form for garanti utover leverandørgaranti.

Tilbud på lånefinansiering
Vi bistår gjerne med å etablere kontakt med ulike banker, men vi har ingen fast bankforbindelse som vi benytter. Vi mener at vilkårene i ulike finansinstitusjoner varierer fra kundegruppe til kundegruppe, og kan derfor ikke anbefale en bestemt bank, men hjelper mer enn gjerne med å finne en bank som kan tilby deg gode lånevilkår.

Meglers vederlag
Proaktiv Gruppen AS og eiendomsmeglingsforetakene som er tilknyttet Proaktiv har samarbeid med forskjellige foretak som tilbyr forbrukerne produkter eller tjenester i forbindelse med et salgsoppdrag. Våre samarbeidspartnere er: Søderberg & Partners AS - formidler av boligkjøperforsikring, Gjensidige - formidler av boligselgerforsikring, Meglerfront - leverandør av digitale oppgjørsskjemaer og overtakelsesprotokoller som også inneholder tilbud til forbruker om tilpassede strøm-, internett - og alarmtjenester, Vend Marketplaces AS og Bomega AS - markedsplasser på nett, Schibsted - markedsføring i SOME, Eiendomsverdi - formidler av nabolagsprofiler. Hvilke produkter/ tjenester kjøper og selger får i forbindelse med oppdraget, kan variere ut fra hvor i landet eiendommen ligger.

Personopplysningsloven
Vi gjør oppmerksom på at vi lagrer personopplysninger på interessenter, budgivere og kjøpere. Videre opplyser vi at mulighetene for å slette sine personopplysninger er begrenset, som følge av at eiendomsmeglingsforetak har plikt til å oppbevare kontrakter og dokumenter i minst 10 år, iht. eiendomsmeglingsforskriften. Du kan lese om vår behandling av personopplysninger i vår personvernerklæring på https://proaktiv.no/personvernerklæring

Hvitvaskingsreglene
Det følger av lov om tiltak mot hvitvasking og terrorfinansiering at meglerforetaket er forpliktet til å foreta kundetiltak av begge parter i handelen. For oppdragsgiver skjer dette i forbindelse med inngåelse av oppdraget, og for kjøper på tidspunkt for kontraktsinngåelse. Dersom slik kundekontroll ikke kan gjennomføres, er meglerforetaket pålagt å avstå fra gjennomføring av oppgjøret. Partene er selv ansvarlig for eventuelle kostnader og ansvar dette kan medføre uten at det kan anføres et kontraktsrettslig ansvar overfor meglerforetaket.

Vedlegg til salgsoppgave
Vedleggene er en del av den komplette salgsoppgaven. Det er viktig at interessenter setter seg godt inn i vedleggene og kontakter megler med eventuelle spørsmål før bud inngis.

Dato salgsoppgave
7.9.2026

VEDLEGG

«Det finnes ingen kunnskap som ikke er verdifull.»

-Edmund Burke

Tilstandsrapport

Leiligheter
Nordbergveien 114 C, 1738 BORGENHAUGEN
SARPSBORG kommune
gnr. 1044, bnr. 21, snr. 4

Markedsverdi

3 000 000

Sum areal alle bygg: BRA: 71 m² BRA-i: 67 m²

Befaringsdato: 31.07.2026 **Rapportdato:** 27.08.2026 **Oppdragsnr.:** 11411-3153 **Eiendomsverdi ref nr:** ZT5715

Autorisert foretak: Grydeland Eiendom AS **Sertifisert Takstingeniør:** Sigurd Grydeland

Rapporten kan brukes i inntil ett år etter rapportdato, og kan ikke gjenbrukes ved flere boligsalg i denne perioden.
Skjer det endringer, oppstår skader også videre på boligen, bør du som selger be om oppdatert rapport.

Norsk takst

Norsk takst er bransjeorganisasjonen for landets bygningssakkyndige og takstforetak, med om lag 1400 sertifiserte medlemmer fordelt på omtrent 1000 bedrifter. I boligomsetningen regnes takstrapportene som et helt avgjørende element i den informasjonen som gjøres tilgjengelig for kjøper. Årlig leverer medlemmene rundt 120.000 slike takster. Det gir unik oversikt over norske boliger, og bidrar til at alle oppdrag kan utføres med utgangspunkt i erfaringsbasert kvalitet.

Det stilles høye krav til utdanning, sertifisering og yrkesetikk. Norsk takst er opptatt av at boligomsetningen skal være trygg, og legger vekt på å opptre uavhengig av andre bransjeaktører. Bygningssakkyndige fakturerer sine tjenester uten hensyn til hvilken pris som oppnås, og skal heller ikke på annen måte ha noen egeninteresse knyttet til handelen.

Uavhengighet og god fagkunnskap har over tid bygget troverdighet og tillit. Både selger og kjøper skal kunne stole på bygningssakkyndiges vurderinger. For tilfeller der det likevel skulle oppstå misnøye med utført arbeid, har vi sammen med Forbrukerrådet etablert en klagenemnd.

Norsk takst har en sentral rolle i utviklingen av norske standarder, regler og profesjonsprinsipper, og representerer bransjen i alle relevante internasjonale fora. Dette sikrer at norske bygningssakkyndige tidlig kan tilpasse seg krav og bransjetrender fra utlandet, samtidig som takseringsfaget får en norsk stemme på verdensbasis. Organisasjonen bidrar i næringspolitisk sammenheng, og har vært en pådriver for å sikre at lover og regler gir trygghet for forbrukerne i boligomsetningen.

Grydeland Eiendom

Takstforetak

Rapportansvarlig

Sigurd Grydeland

sigurd@grydelandeiendom.no
922 21 119

Nordbergveien 114 C, 1738 BORGENHAUGEN
Gnr 1044 - Bnr 21
3105 SARPSBORG

Grydeland Eiendom AS
Gressvikveien 24
1621 GRESSVIK

Norsk takst

Dette trenger du å vite om tilstandsrapporten

Hva er en tilstandsrapport?

En tilstandsrapport beskriver synlige skader/avvik eller tegn på skader/avvik på boligen. Rapporten fremhever vanligvis ikke positive egenskaper ved boligen.

Hva vurderer en bygningssakkyndig?

Den bygningssakkyndige vurderer boligen ut fra hva man kan forvente av en bygning av samme alder og type. Vurderingen gjøres som regel mot hvordan det var vanlig å bygge og regler som gjaldt da boligen ble oppført (søknadstidspunktet). Forhold som er vanlige for bygningens alder, slik som slitasje etter normal bruk regnes ikke som avvik.

Hva inneholder tilstandsrapporten?

Den bygningssakkyndige undersøker rom og bygningsdeler slik det kommer frem av forskrift til avhendingsloven (tryggere bolighandel). Tilstandsrapporten inneholder avvik som den bygningssakkyndige kan se, samt andre enkle undersøkelser der det kommer frem av forskriften. Målinger eller andre undersøkelser, der disse utføres, skjer ved stikkprøver på utvalgte, tilgjengelige bygningsdeler og overflater, og er ikke en fullstendig kontroll mot byggeregler som gjelder i dag. Det gjøres ikke nærmere undersøkelser slik som åpning av vegger eller andre bygningsdeler. I vegg mot våtrom og rom under terreng skal det i utgangspunktet borres et hull for å gjøre enkle undersøkelser, slik som fuktsøk.

Når du kjøper en brukt bolig

Når du kjøper en brukt bolig, er det viktig å være klar over at dette ikke kan sammenlignes med å kjøpe en ny bolig. Boligen kan være bygget på en annen måte enn det som er vanlig i dag, uten at det i seg selv betyr at det foreligger en feil eller et avvik. Bygninger svekkes over tid og utsettes for slitasje blant annet på grunn av bruk og vær og vind. Slik vanlig slitasje er normalt ikke en feil eller et avvik, og gir som utgangspunkt ikke dårligere tilstandsgrad så lenge funksjonen er ivaretatt. Mange boliger fornyes helt eller delvis, noen i flere omganger, eller det oppføres tilbygg. For boliger som er pusset opp eller endret, er det særlig viktig å merke seg at fornyelse av overflater ikke nødvendigvis betyr at bygningsdeler under er forbedret.

Vurdering mot byggeregler

Den bygningssakkyndige vurderer boligen mot hvordan det var vanlig å bygge og regler som gjaldt på søknadstidspunktet. Den bygningssakkyndige ser etter avvik som har betydning for og som reduserer boligens funksjon og verdi, og som kommer frem av forskrift til avhendingslova (tryggere bolighandel).

Noen bygningsdeler og forhold vil den bygningssakkyndige vurdere mot dagens regelverk. Etter dagens regelverk vil disse kunne få avvik og/eller TG2 eller TG3 uten at det nødvendigvis er krav om at avviket utbedres. Dette kan gjelde sluk, tettesjikt og fall på bad og vaskerom, forhold som gjelder sikkerhet mot brann, rekkverk, trapper osv.

Tilstandsrapporten beskriver ikke hele boligen

NÅR RAPPORTEN FØLGER MINIMUMSKRAVENE, OMFATTER DEN FOR EKSEMPEL IKKE

• vanlig slitasje og normal vedlikeholdstilstand • bagatellmessige forhold som ikke påvirker bygningens bruk eller verdi vesentlig • etasjeskillere • frittstående tilleggsbygg for eksempel garasje, bod, uthus, naust (om frittstående byggverk med boligfunksjoner og innrettet for varig opphold omfattes av minimumskravet, må vurderes konkret i det enkelte tilfellet) • innvendige og utvendige trapper • støttemurer • skjulte installasjoner • installasjoner utenfor bygningen • funksjonstesting av el- og VVS-installasjoner • geologiske forhold og bygningens plassering på grunnen • bygningens planløsning • bygningens innredning • løsøre slik som hvitevarer • utendørs svømmebasseng og pumpeanlegg • bygningens estetikk og arkitektur • bygningens lovlighet (bortsett fra synlige avvik som avdekkes i bruksendringer og branncceller, og synlige forhold som åpenbart kan påvirke helse, miljø og sikkerhet) • fellesarealer (med mindre boligeier har vedlikeholdsplikt for fellesarealer og dette er kjent for bygningssakkyndig, eller fellesarealet har en særlig tilknytning til boligen).

© iVerdi 2023 © Norsk takst 2023

Malen til denne rapporten, inkludert standardtekstene fra Norsk takst, er vernet etter åndsverkloven og kan kun benyttes av medlemsforetakene i Norsk takst og av takstingeniører som er sertifisert i slikt foretak, samt av kunder hos iVerdi og studenter hos NEAK. For andre aktører er eksemplarfremstilling av malen og standardtekster, som utskrift og annen kopiering til bruk som grunnlag for tilsvarende rapporter, bare tillatt når det er hjemlet i lov (kopiering til privat bruk, sitat o.l.) eller avtale med Norsk Takst (Forside) eller iVerdi (Hjem-iVerdi).

Utnyttelse i strid med lov eller avtale kan medføre erstatnings- og straffeansvar.

Nordbergveien 114 C, 1738 BORGENHAUGEN
Gnr 1044 - Bnr 21
3105 SARPSBORG

Grydeland Eiendom AS
Gressvikveien 24
1621 GRESSVIK

Norsk takst

Dette trenger du å vite om tilstandsrapporten

Tilstanden vurderes med ulike tilstandsgrader

Tilstandsgraden gir uttrykk for en forventet teknisk tilstand, vurdert blant annet ut fra alder og normal bruk. Ved Tilstandsgrad 0 (TG0) og Tilstandsgrad 1 (TG1) gis det normalt ingen begrunnelse for valg av tilstandsgrad. For enkelte skjulte konstruksjoner kan alder alene være avgjørende for fastsettelse av tilstandsgrad.

Dersom den bygningssakkyndige anbefaler tiltak, for eksempel utbedringer, er det opp til rapportens bruker å vurdere om tiltakene er nødvendige og økonomisk forsvarlige.

Tilstandsgrad fastsettes etter faste kriterier som følger forskrift til avhendingslova (tryggere bolighandel). Der forskriften krever det eller det følger av mandatet, følges også bransjestandard NS3600 Teknisk tilstandsanalyse ved omsetning av bolig.

TG 0

TILSTANDSGRAD 0, TG0: INGEN AVVIK

Tilstandsgrad 0 brukes når bygningsdelen er tilnærmet ny, ikke viser tegn på slitasje og det skal være lagt frem dokumentasjon på faglig god utførelse. Det er ingen merknader til delen.

TG 1

TILSTANDSGRAD 1, TG1: MINDRE AVVIK

Tilstandsgrad 1 brukes når bygningsdelen har mindre avvik. Bygningsdelen har normal slitasje, og strakstiltak skal ikke anses som nødvendig. Graden kan også brukes når delen er ny, men der dokumentasjon på faglig god utførelse mangler.

TG 2

TILSTANDSGRAD 2, TG2: VESENTLIGE AVVIK OG MINDRE AVVIK SOM ETTER NS 3600 GIR TG 2

Tilstandsgrad 2 brukes når bygningsdelen har vesentlige avvik. Bygningsdelen har enten feil utførelse, en skade eller symptomer på skade, sterk slitasje eller nedsatt funksjon. Graden brukes når bygningsdelen trenger vedlikehold eller tiltak i nær fremtid. Graden skal også brukes når delen er gammel og det er grunn til å varsle om faren for skader på grunn av alderen, eller når det er grunn til å overvåke delen spesielt på grunn av fare for større skader eller følgeskader.

TG 3

TILSTANDSGRAD 3, TG3: STORE ELLER ALVORLIGE AVVIK

Tilstandsgrad 3 brukes når bygningsdelen har store eller alvorlige avvik. Bygningsdelen har kraftige symptomer på forhold som man må regne med trenger utbedring straks eller innen kort tid. Graden skal også brukes ved påvist funksjonssvikt eller sammenbrudd

TG IU

IKKE UNDERSØKT/IKKE TILGJENGELIG FOR UNDERSØKELSE

Det kan være avvik/skader som ikke er avdekket.

Informasjon om utbedringskostnader

Utbedringskostnadene i rapporten er sjablongmessige anslag basert på observerte forhold som feil, skader eller uregelmessigheter, samt foreslåtte tiltak. Disse anslagene er veiledende, angis i fem intervaller, er basert på generelle erfaringstall, og må ikke forveksles med konkrete pristilbud fra håndverkere eller entreprenører. Faktiske kostnader kan variere betydelig, avhengig av individuelle valg, materialpriser og markedsforhold. For å få en nøyaktig vurdering av utbedringskostnadene anbefales ytterligere undersøkelser og innhenting av flere pristilbud fra kvalifiserte fagfolk. Slike anslag gis som minimum for TG3, der dette er mulig.

- Tiltak under kr 20 000
- Tiltak mellom kr 20 000 – 100 000
- Tiltak mellom kr 100 000 – 200 000
- Tiltak mellom kr 200 000 – 500 000
- Tiltak over kr 500 000

Beskrivelse av eiendommen

Leilighet i 2.etg beliggende firemannsbolig i Nordbergveien 114.

Boligen varmes opp med varmekabel og panelovn.

Generelt oppført i gode å kjente konstruksjoner med den byggemåte som var vanlig ved oppføringspunktet.

Tilstandsgrad er hovedsakelig TG 1.

Eiendommen ligger i et fungerende boligmarked og ansees som et godt panteobjekt

Markedsvurdering

Totalt Bruksareal	71 m²
Totalt Bruksareal for hoveddel	71 m²
Totalpris	3 000 000

Arealer Gå til side

Befaring - og eiendomsopplysninger Gå til side

Tomteverdi og teknisk verdi bygninger 3 200 000

Forutsetninger og vedlegg Gå til side

Lovlighet Gå til side

Leiligheter

- Det foreligger godkjente og byggemeldte tegninger, som stemmer med dagens bruk

Sammendrag av boligens tilstand

Fordeling av tilstandsgrader

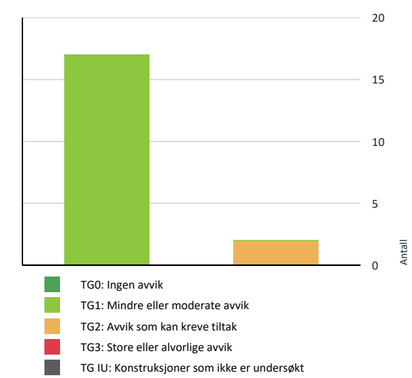

Vil du vite mer om tilstandsgrader? Se side 4.

Spesielt for dette oppdraget/rapporten

Tilstandsanalysen følger Forskrift til avhendingslova (tryggere bolighandel) og det er ikke foretatt vurderinger av bygg, bygningsdeler eller rom som ikke fremgår her. Tilleggsbygg slik som garasje er ikke tilstandsvurdert, selv om det er gitt en enkel beskrivelse av disse på grunn av arealmåling. Takstingeniøren beskriver de ulike elementene på eiendommen og har vurdert en samlet salgspris på eiendommen. Verditaksten og beskrivelsen til takstingeniøren er basert på en visuell besiktigelse uten inngrep i konstruksjoner på bygningene. Det er derfor nødvendig å ta forbehold om eventuelle skjulte feil og mangler som ikke kan sees ved en vanlig visuell befaring. Møbler, inventar og utstyr er ikke flyttet på av takstmann.

Takstingeniøren har derfor ikke ansvar for manglende opplysninger om feil og mangler som han kunne ha oppdaget etter å ha undersøkt takstobjektet slik god skikk tilsier. Selve driften på eiendommen er ikke vurdert.

Det presiseres at bygningene kun er beskrevet ut fra en enkel visuell befaring. For å undersøke bygningenes mer byggetekniske tilstand og arealmål må det innhentes tilstandsrapporter. VVS- og el-anlegg er ikke vurdert da det ligger utenfor takstmann sin godkjenning.
Takstmann er uavhengig uten knytninger til eier/eiers familie.

Takstmann legger til grunn at alle bygninger og bruken er godkjent av rette instans og i henhold til gjeldende forskrifter. Det er taksert utifra bygningens faktiske bruk. Kommunens arkiv er ikke gjennomgått og takstingeniør verdsetter og beskriver bygningene slik de fremstod på befaringen.

En bruker av taksten må lese dokumentet, forutsetninger og vedlegg nøye. Skulle en bruker av taksten oppdage feil, må det meldes takstmann straks.

Verditaksten har som utgangspunkt en gyldighet på 1 år, men takstingeniøren gjør oppmerksom på at verditaksten er avgitt basert på det regelverket som var den datoen verditaksten ble underskrevet.

Oppsummering av avvik

Vil du vite mer? Se på rommet eller bygningsdelen senere i rapporten.

Leiligheter

TG 2 AVVIK SOM KAN KREVE TILTAK

- **Tekniske installasjoner > Innvendige vannledninger** Gå til side
- **Våtrom > 2.Etasje > Bad > Dokumentasjon for våtrom** Gå til side

HELSE, MILJØ OG SIKKERHET

Forhold som åpenbart kan medføre fare for helse, miljø og sikkerhet

Nordbergveien 114 C, 1738 BORGENHAUGEN
Gnr 1044 - Bnr 21
3105 SARPSBORG

Grydeland Eiendom AS
Gressvikveien 24
1621 GRESSVIK

Sammendrag av boligens tilstand

Det er behov for at en kvalifisert elektrofaglig person kontrollerer det elektriske anlegget. Gå til side

Nordbergveien 114 C, 1738 BORGENHAUGEN
Gnr 1044 - Bnr 21
3105 SARPSBORG

Grydeland Eiendom AS
Gressvikveien 24
1621 GRESSVIK

Tilstandsrapport

LEILIGHETER

Byggeår
2026

Kommentar
Iflg eiendomsdata.

Anvendelse
Bolig

Standard
Boligen har en normal standard.

Vedlikehold
Boligen er nyoppført.

UTVENDIG

TG 1 Vinduer og takvinduer/takluker/overlys

Beskrivelse
Isolerglass i treramme. Overflatebehandlet. Kontrollerte vinduer har god åpne- og lukkefunksjon. Det anmerkes at ikke alle vinduer er funksjonstestet.

Forsegling mellom vindusruter med isolerglass vil over tid svekkes slik at risiko for punktering øker med alderen. Det ble ikke registrert eller opplyst om punkterte vindusruter, men det gjøres oppmerksom på at dette kan være vanskelig å konstatere og avhenge av lysforhold, m.m. på befaringspunktet.

TG 1 Ytterdører

Beskrivelse
Ytterdør i tre. Verandadør i tre med isolerglass.

TG 1 Balkonger, verandaer, takterrasser og altaner

Beskrivelse
Fra stue er det utgang til en terrasse på ca 7m2 oppsatt i trekonstruksjoner.

INNVENDIG

TG 1 Overflater - gulv

Beskrivelse
Gulv er preget av parkett og fliser.

TG 1 Overflater - vegger og himlinger

Beskrivelse
Vegger er preget av malte plater og fliser.
Himling er med malte plater.

TG 1 Innvendige dører

Beskrivelse
Innvendige fyllingsdører.

VÅTROM

2.ETASJE > BAD

TG 2 Dokumentasjon for våtrom

Vurdering av avvik:
• Det foreligger ikke dokumentert utførelse av vanntett sjikt.

Konsekvens/tiltak
• Uten dokumentasjon vet man ikke om membran er korrekt utført eller om sluk, overganger og gjennomføringer er tette. Manglende dokumentasjon gir derfor økt risiko for skjulte fuktskader, selv om det ikke er synlige tegn i dag. Skader kan utvikle seg og bli omfattende før de oppdages.

2.ETASJE > BAD

TG 1 Overflater, vegger og himling

Beskrivelse
Keramiske fliser på vegg og malt plate i tak.

2.ETASJE > BAD

TG 1 Overflater gulv

Beskrivelse
Gulv har keramiske fliser med varmekabel.

2.ETASJE > BAD

TG 1 Vanntett sjikt, membran og sluk

2.ETASJE > BAD

TG 1 Sanitærutstyr og innredning

Beskrivelse
Baderomsinnredning består av dusjnisje, servant med underskap, wc og opplegg for vaskemaskin.

Tilstandsrapport

2.ETASJE > BAD

TG 1 Ventilasjon

Beskrivelse

Balansert ventilasjon.

2.ETASJE > BAD

TG 1 Tilliggende konstruksjoner våtrom

Beskrivelse

Hulltaking er unnlatt fordi den bygningssakkyndige vurderer det som unødvendig, for eksempel fordi våtrommet har et system for fuktovervåking, eller fordi boligen er nylig oppført eller renovert og har våtromssertifikat eller annen tilsvarende dokumentasjon på funksjonstesting.
Boligen er nyoppført.

KJØKKEN

2.ETASJE > KJØKKEN

TG 1 Overflater og innredning

Beskrivelse

Kjøkkeninnredning med glatte fronter. Laminat benkeplate med nedfelt vaskekum med et håndsgrep blandebatteri. Belysning over benkeplaten. Integrert platetopp, komfyr, oppvaskmaskin og kombinert kjøl/frys.

2.ETASJE > KJØKKEN

TG 1 Avtrekk

Beskrivelse

Kjøkkenventilator med avtrekk.

TEKNISKE INSTALLASJONER

TG 2 Innvendige vannledninger

Beskrivelse

Boligen har rør i rør system. Besiktiget i rørskap

Vurdering av avvik:

• Det forligger ikke ferdigattest og ikke dokumentasjon på arbeidet.

TG 1 Innvendige avløpsrør

Beskrivelse

Synlige avløpsrør i pvc plast.

TG 1 Ventilasjon

Beskrivelse

Boligen har en balansert ventilasjonsanlegg.

TG 1 Varmtvannsbereder/tank

Beskrivelse

Vvb på 200l

Elektrisk anlegg

Dette er en forenklet kontroll begrenset til de spørsmål og undersøkelser som forskrift til avhendingslova (tryggere bolighandel) § 2-18 inneholder. Dette kan ikke sammenlignes med en kontroll utført av offentlig myndighet (Det lokale eltilsyn) eller registrert elektrovirksomhet, og en bygningssakkyndig har verken kompetanse eller lov til å foreta en slik kontroll.

Tilstanden er vurdert ut fra den forenklede og begrensede kontrollen som forskriften inneholder. El-anlegget kan ha feil og mangler som en slik forenklet undersøkelse ikke vil avdekke. Vær derfor oppmerksom på denne risikoen, og søk videre veiledning eller få en fullstendig kontroll utført av registrert elektrovirksomhet.

Beskrivelse

Hovedsikring med underkurser. Automatsikringer.

Vurdering av avvik:

• Det er behov for at en kvalifisert elektrofaglig person kontrollerer det elektriske anlegget.

Konsekvens/tiltak

• Behov for kontroll av det elektriske anlegget indikerer usikkerhet rundt tilstand og sikkerhet. Eventuelle feil eller mangler kan medføre økt risiko for brann, elektrisk støt og skade på utstyr. Det elektriske anlegget må kontrolleres av kvalifisert elektrofaglig person. Eventuelle avvik bør utbedres for å sikre en trygg og forskriftsmessig installasjon.

• Det foreligger ikke ferdigattest på boligen så det elektriske anlegget er ikke dokumentert,

FORHOLD SOM ÅPENBART KAN MEDFØRE FARE FOR HELSE, MILJØ OG SIKKERHET

Dette punktet inneholder tydelige og lett synlige forhold ved boligen som åpenbart kan påvirke helse, miljø og sikkerhet, og som bygningssakkyndige har oppdaget. Terskelen for hva som anses som åpenbart er høy, og det utføres ikke undersøkelser med sikte på å avdekke slike forhold. Punktet omfatter ikke skjulte eller ikke-synlige forhold, tekniske vurderinger eller forhold som krever spesialundersøkelser. Forhold vurderes etter byggteknisk forskrift på befaringstidpunktet. Røykvarslere og håndholdt brannslukningsutstyr vurderes etter gjeldende forskrift om brannforebygging.

Helse, miljø og sikkerhet

Vurdering av avvik:

• Det er behov for at en kvalifisert elektrofaglig person kontrollerer det elektriske anlegget.

Konsekvens/tiltak

• Behov for kontroll av det elektriske anlegget indikerer usikkerhet rundt tilstand og sikkerhet. Eventuelle feil eller mangler kan medføre økt risiko for brann, elektrisk støt og skade på utstyr. Det elektriske anlegget må kontrolleres av kvalifisert elektrofaglig person. Eventuelle avvik bør utbedres for å sikre en trygg og forskriftsmessig installasjon.

Nordbergveien 114 C, 1738 BORGENHAUGEN
Gnr 1044 - Bnr 21
3105 SARPSBORG

Grydeland Eiendom AS
Gressvikveien 24
1621 GRESSVIK
Norsk takst

Tilstandsrapport

• Det foreligger ikke ferdigattest på boligen så det elektriske anlegget er ikke dokumentert,

Nordbergveien 114 C, 1738 BORGENHAUGEN
Gnr 1044 - Bnr 21
3105 SARPSBORG

Grydeland Eiendom AS
Gressvikveien 24
1621 GRESSVIK

Norsk takst

Konklusjon og markedsvurdering

Formål med takseringen: Salg

Hovedbyggets BRA/BRA-i	Markedsverdi
71 m²/67 m²	Kr 3 000 000
Leiligheter: Entré, Bad, Teknisk rom, Stue, Kjøkken, 2 Soverom, Bod *Detaljert oppstilling over areal finnes i rapporten.*	Vurdering av hva verdien er i det åpne eiendomsmarkedet på vurderingstidspunkt. I tilfelle det er andel fellesgjeld/fellesformue, borett, bruksrett eller festet tomt, er det gjort fradrag/tillegg for dette. *Les mer om markedsverdi på siste side i rapporten.*

Teknisk verdi bygninger, med tomteverdi		
Kr 3 200 000	**Markedsverdi**	**3 000 000**
Kostnaden ved å oppføre et tilsvarende bygg i henhold til dagens lovverk, med fradrag for utidsmessighet, elde, vedlikeholds mangler, gjenstående arbeider, tilstandssvekkelser og forskriftsmangler.	**Konklusjon markedsverdi**	**3 000 000**
Les mer om teknisk verdi på siste side i rapporten.		

Markedsvurdering
Markedsverdien (normal salgsverdi) gir uttrykk for den salgsverdi som kan forventes for eiendommen i dagens marked slik den fremstår på befaringspunktet; størrelse, standard og beliggenhet tatt i betraktning

Nordbergveien 114 C, 1738 BORGENHAUGEN
Gnr 1044 - Bnr 21
3105 SARPSBORG

Grydeland Eiendom AS
Gressvikveien 24
1621 GRESSVIK

Norsk takst

Beregninger

Teknisk verdi bygninger

Leiligheter		
Normale byggekostnader (utregnet som for nybygg)	Kr.	2 800 000
Fradrag (utidsmessighet, elde, vedlikeholdsmangler, gjenstående arbeider, svekkelser og forskriftsmangler)	Kr.	-
Sum teknisk verdi - Leiligheter	Kr.	**2 800 000**
Sum teknisk verdi bygninger	**Kr.**	**2 800 000**

Tomteverdi

Tomteverdi er en beregnet verdi for tomten slik den fremstår på befaringstidspunktet. Tomteverdien består av normal tomtekostnad i det aktuelle området og en vurdert verdi for beliggenhet. Normal tomtekostnad fremkommer ved å beregne teknisk verdi for råtomt, infrastruktur på tomten samt opparbeiding / beplantning, arrondering av terrenget og markedstilpasning for beliggenhet.

Normal tomteverdi	Kr.	400 000
Beregnet tomteverdi	**Kr.**	**400 000**

Tomteverdi og teknisk verdi bygninger

Tomteverdi og teknisk verdi bygninger for det aktuelle takstobjektet (Avrundet)	**Kr.**	**3 200 000**

Nordbergveien 114 C, 1738 BORGENHAUGEN
Gnr 1044 - Bnr 21
3105 SARPSBORG

Grydeland Eiendom AS
Gressvikveien 24
1621 GRESSVIK

Norsk takst

Arealer, byggetegninger og brannceller

Standard gjeldende fra 01.01.2024

Arealmålinger og arealoppsett er basert på Norsk standard 3940:2023 Areal- og volum-beregninger av bygninger. Arealet gjelder for tidspunktet da boligen ble målt

Hva er måleverdig areal?

Arealet i rommet må ha minst 1,90 m fri høyde over gulvet og minst bredde på 0,60 m. Et loft med skråtak vil for eksempel bare få registrert målbart areal der høyden er minst 1,90 m og bredden minst 0,60 m.Rommet må ha dør eller luke, og gangbart gulv.

Hva er bruksareal?

BRA = BRA-i + BRA-e + BRA-b

Bruksarealet for bygningen er bruttoarealet minus arealet som opptas av yttervegger.

Internt bruksareal **(BRA-i)**	Arealet innenfor boenheten(e)
Eksternt bruksareal **(BRA-e)**	Arealet av alle rom utenfor boenheten(e) og som tilhører denne, slik som for eksempel boder
Innglasset balkong mv **(BRA-b)**	Arealet av innglasset balkong, veranda eller altan når denne er tilknyttet boenheten(e)
Terrasse- og balkongareal **(TBA)**	Arealet av terrasser, åpne balkonger og åpen altan tilknyttet boenheten(e)
Gulvareal **(GUA)**	Er sum av BRA (bruksareal) og ALH (areal med lav takhøyde). Areal med lav takhøyde (ALH) er ikke måleverdig areal, som skyldes skråtak og lav himlingshøyde. GUA kan opplyses i markedsføring der det er aktuelt for den konkrete boligen og kun sammen med BRA-i, for eksempel der gulvflaten har en verdi og har funksjon ved møblering og bruk av rommene..Ikke innredet areal som kaldloft, måles og oppgis normalt ikke.

Carport og/eller garasjeplass i felles garasjeanlegg er ikke måleverdig areal

Arealet kan ikke alltid fastsettes nøyaktig

Areal kan være komplisert eller umulig å måle opp nøyaktig fordi det er vanskelig å fastslå tykkelsen på innervegger, skjevheter i og utforming av bygningskonstruksjoner som karnapp, buer og vinkler som ikke er rette, åpne rom over flere etasjer og så videre.

Eiendommens markedsverdi kan ikke baseres på en matematisk beregning basert på antall kvadratmeter opplyst i rapporten. Opplysninger om areal kan altså ikke alene benyttes for å beregne eiendommens verdi.

Den bygningssakkyndige kan avdekke eventuelle bruksendringer og avvik i branncelleinndeling

Den bygningssakkyndige ser på byggetegninger hvis de er tilgjengelige og dette er en del av oppdraget,og vurderer bruken av boligen opp mot tegningene. Hvis den bygningssakkyndig avdekker at en bolig ikke ser ut til å være delt opp i brannceller etter kravene i byggteknisk forskrift på befaringstidspunktet, skal det opplyses om dette.

Reglene om bruksendring og brannceller kan være kompliserte. Søk videre faglige råd om rapporten ikke gir deg svar. Den bygningssakkyndige kan ikke vurdere og svare på alle spørsmål, og kan heller ikke vite om kommunen kan gi unntak for kravene som gjelder. Vil du vite mer?

Om brannceller

En branncelle er hele eller avgrensede deler av en bygning hvor en brann fritt kan utvikle seg uten at den kan spre seg til andre bygninger eller andre deler av bygningen i løpet av en fastsatt tid.

Om bruksendring

Bruksendring er å endre bruken av et rom fra en tillatt bruk til en annen. Dette kan kreve søknad og tillatelse, for eksempel hvis du endrer et rom fra bod til soverom eller arbeidsrom,eller hvis du endrer en bolig til to separate boliger.

Rom for varig opphold har krav til takhøyde, romstørrelse,rømningsvei og lysforhold som må være oppfylt. Du kan søke kommunen om unntak for kravene, men kan ikke regne med å få unntak for krav som går på helse og sikkerhet, for eksempel krav til rømningsvei.

Bruksendring som krever godkjenning, og som ikke er søkt bruksendret, er ulovlig. Kommunen kan etter plan- og bygningsloven kapittel 32 forfølge overtredelser. Kommunen kan pålegge deg å avslutte den ulovlige bruken, eventuelt å rette eller tilbakeføre rommet til godkjent bruk.

Nordbergveien 114 C, 1738 BORGENHAUGEN
Gnr 1044 - Bnr 21
3105 SARPSBORG

Grydeland Eiendom AS
Gressvikveien 24
1621 GRESSVIK

Norsk takst

Arealer

Leiligheter

	Bruksareal BRA m²				
Etasje	**Internt bruksareal (BRA-i)**	**Eksternt bruksareal (BRA-e)**	**Innglasset balkong (BRA-b)**	**SUM**	**Terrasse- og balkongareal (TBA)**
2.Etasje	67	4		71	7
SUM	**67**	**4**			**7**
SUM BRA	**71**				

Romfordeling

Etasje	Internt bruksareal (BRA-i)	Eksternt bruksareal (BRA-e)	Innglasset balkong (BRA-b)
2.Etasje	Entré, bad, stue, kjøkken, soverom, soverom 2, bod	Teknisk rom	

Lovlighet

Byggetegninger

Det foreligger godkjente og byggemeldte tegninger, som stemmer med dagens bruk

Nyere håndverkstjenester

Er det ifølge eier utført håndverkstjenester på boligen siste 5 år? ☑ Ja ☐ Nei

Kommentar: Boligen er nyoppført.

Befarings - og eiendomsopplysninger

Befaring

Dato	Til stede	Rolle
31.7.2026	Sigurd Grydeland	Takstingeniør

Matrikkeldata

Kommune	gnr.	bnr.	fnr.	snr.	Areal	Kilde	Eieforhold
3105 SARPSBORG	1044	21	0	4	0 m²	IKKE OPPGITT (Ambita)	Eiet

Adresse
Nordbergveien 114 C

Hjemmelshaver
Proff Bygg & Eiendom AS

Nordbergveien 114 C, 1738 BORGENHAUGEN
Gnr 1044 - Bnr 21
3105 SARPSBORG

Grydeland Eiendom AS
Gressvikveien 24
1621 GRESSVIK

Eiendomsopplysninger

Adkomstvei

Eiendommen har adkomst via offentlig vei eller gate.

Tilknytning vann

Eiendommen er tilknyttet offentlig vannforsyning via private stikkledninger.

Tilknytning avløp

Eiendommen er tilknyttet offentlig avløpsnett via private stikkledninger.

Tinglyste/andre forhold

Alle opplysninger om hva som er gjort av oppgradering/ påbyggning/ modernisering av boligen, hvem som har utført arbeidet, samt alle opplysninger om når dette er gjort, er fra eier.
Alle opplysninger om produktnavn samt merke er fra eier. Det er ikke fremvist produktblad.

Utbredelse av skjeggkre er stadig økende. Med hensyn til den store spredningsevnen skjeggkre har på grunn av omfattende varetransport og reisevirksomhet, anslås det at man kan forvente å finne skjeggkre i en stor andel av den norske bygningsmassen. Skjeggkre sprer seg til dels uavhengig av bygningsmessige svakheter og kan være vanskelige å oppdage. Det innebærer at man må gjøre regning med forekomster av skjeggkre i norske boliger og fritidsboliger. Det ble ikke opplyst eller påvist skjeggkre under befaring. Denne rapporten begrenser seg til leiligheten som vil normalt omfatte seksjonseier / andelseiers vedlikeholds ansvar.

Denne tilstandsrapporten omfatter derfor ikke byggets fellesdeler som feks tak, drenering og kjeller.

Ved befaring var det noen lister og fuging i teknisk rom som ikke var ferdigstilt.

Det bemerkes også at det ikke foreligger ferdigattest på boligen. Dette blir kjøpers ansvar og risiko.

Kilder og vedlegg

Dokumenter

Beskrivelse	Dato	Kommentar	Status	Sider	Vedlagt
Egenerklæring			Ikke gjennomgått		Nei

Revisjoner

Versjon	Ny versjon	Kommentar
1	27.08.2026	
2	27.08.2026	
3	03.09.2026	
4	03.09.2026	

For gyldighet på rapporten se forside

Nordbergveien 114 C, 1738 BORGENHAUGEN
Gnr 1044 - Bnr 21
3105 SARPSBORG

Grydeland Eiendom AS
Gressvikveien 24
1621 GRESSVIK

Tilstandsrapportens avgrensninger

Mer om tilstandsrapportens innhold og omfang

Må leses sammen med øvrig informasjon og forklaringer i rapporten.

Grunnlag og formål

Rapporten er utarbeidet etter kravene i forskrift til avhendingslova (tryggere bolighandel). Forskriften fastsetter minimumsinnholdet i rapporten, hvilke rom og bygningsdeler som skal undersøkes, og rammene for hvordan undersøkelsene skal utføres. Formålet er å gi en bygningssakkyndig vurdering (tilstandsanalyse) av teknisk tilstand i boligens rom og bygningsdeler, til bruk for oppdragsgiver og ved salg til forbruker. Rapporten er ikke utarbeidet for andre formål eller for bruk av andre tredjeparter. Rapporten framhever normalt ikke positive sider ved boligen ut over det som fremgår av tilstandsgradene.

Rapporten bygger på opplysninger som er tilgjengelige ved befaringen. Dersom opplysninger som har betydning for vurderingen er tilbakeholdt, mangelfulle eller uriktige, kan dette påvirke rapportens innhold uten at det er den bygningssakkyndiges ansvar.

Rapporten er ikke en fullstendig gjennomgang av hele eiendommen eller en garanti for at det ikke finnes skjulte feil, skader eller mangler. Det er derfor både bygningsdeler i boligen, byggverk på eiendommen og andre forhold ved eiendommen som ikke er tilstandsvurdert, kommentert eller med i rapporten.

Rapporten er en teknisk tilstandsanalyse og omfatter blant annet ikke juridiske vurderinger, spørsmål om boligen er lovlig oppført, lovlig innredet/tatt i bruk eller offentlig godkjent.

Utgangspunktet for undersøkelse - referansenivå

Rapporten beskriver avvik, altså en tilstand som er dårligere enn referansenivået. Avvik vurderes som hovedregel opp mot byggeskikk og regelverk som gjaldt da bygget eller bygningsdelen ble oppført eller, dersom det foreligger, da byggesøknad ble godkjent. Enkelte forhold vurderes likevel opp mot krav som gjelder på befaringstidspunktet, og dette kan være forhold knyttet til personsikkerhet slik som brann og rømningsvei.

Undersøkelsesnivå og befaring

Rapporten er basert på visuell befaring uten fysiske inngrep. Undersøkelsen omfatter kun tilgjengelige flater og bygningsdeler, konstruksjoner åpnes ikke opp, og det utføres ikke målinger utover det som følger av forskrift til avhendingslova (tryggere bolighandel). Innfelt belysning bak konstruksjonen åpnes ikke for kontroll. Funksjonsprøving inngår normalt ikke i undersøkelsen, med mindre dette følger av forskriftens krav.

Flater eller bygningsdeler som er skjult, tildekket, innbygget, møblert, låst, snødekket eller på annen måte utilgjengelige, blir ikke undersøkt.

Undersøkelser utføres bare dersom det er sikkerhetsmessig forsvarlig og praktisk mulig å komme til. Yttertak vurderes ut fra det som er sikkerhetsmessig forsvarlig og tilgjengelig å inspisere, normalt fra loft, bakke eller stige.

Det foretas ikke fullstendig undersøkelse eller målinger, men undersøkelser basert på stikkprøver av de bygningsdeler som undersøkes. Slike kontroller er begrensede og innebærer ikke at tilsvarende forhold er undersøkt overalt.

Bygningssakkyndig foretar vurderinger innenfor rammene av forskrift til avhendingslova (tryggere bolighandel), og har ikke spesialistkompetanse innen andre fagfelt. Vurdering av elektriske og brannteknikske forhold er dessuten forenklet, og det settes ikke tilstandsgrad.

Det kan være nødvendig å innhente informasjon fra og/eller nærmere vurderinger fra spesialister/kvalifiserte fagpersoner eller offentlige myndigheter om bygningsdeler og andre forhold, også der forholdet er omtalt i rapporten. Dette faller utenfor tilstandsrapportens rammer/Forskrift til avhendingslova (tryggere bolighandel), og oppdragsgiver/kjøper/andre med interesse av eiendommen må innhente dette.

Tilstandsgrader er forklart under *Dette trenger du å vite om tilstandsrapporten* lenger foran i rapporten.

For anbefalte tiltak ved TG2 og TG3 må bruker av rapporten selv vurdere om tiltakene er nødvendige og lønnsomme. Oppgitte utbedringskostnader er sjablongmessige anslag, basert på registrerte avvik og angitte tiltak i rapporten. Anslagene er gitt på generelt grunnlag og bygger på erfaringstall i fem intervaller. Kostnadsanslagene kan ikke forveksles med konkrete vurderinger eller tilbud fra entreprenør eller håndverker. Det må eventuelt innhentes tilbud for en nærmere undersøkelse, og konkret og nøyaktig vurdering av utbedringskostnad. Det kan forekomme kostnader knyttet til avvik, feil eller utbedringer som ikke er avdekket i rapporten. Utbedringskostnader vil også kunne variere ut fra personlige preferanser og markedspris på materialer og tjenester.

Tilleggsundersøkelser

Tilstandsanalysen omfatter de undersøkelsene som følger av minimumskravene i forskrift til avhendingslova (tryggere bolighandel). Dersom det er utført undersøkelser utover dette, vil det fremgå av rapporten.

Areal

Areal måles etter reglene i forskrift til avhendingslova (tryggere bolighandel) og de retningslinjer som gjelder for bolig i bransjestandarden *NS 3940 Areal og volumberegninger av bygg*. Oppgitt areal gjelder på tidspunktet for oppmålingen, og avrundes til hele kvadratmeter.

Arealmålingen er en måleteknisk registrering av areal som oppfyller kravene til måleverdighet, og er ikke en vurdering av om arealet er lovlig oppført, lovlig innredet eller godkjent til den aktuelle bruken. Et areal kan derfor være måleverdig og tatt med i rapporten, selv om det mangler nødvendig offentlig godkjenning, ikke oppfyller krav til lovlig bruk eller rommet ikke oppfyller tekniske regler (plan- og bygningsloven, teknisk forskrift). Arealet må ha gangbart gulv, og både minst 0,6 meter bredde og fri høyde på minst 1,9 meter, for å være måleverdig.

Eiendommens markedsverdi kan ikke baseres på en ren matematisk beregning i forhold til antall kvadratmeter opplyst i rapporten. Opplysninger om areal kan altså ikke alene benyttes for beregning av eiendommens verdi.

Dersom rom utenfor boenheten er tatt med i arealberegningen som eksternt bruksareal, bygger dette på tilgjengelige opplysninger ved befaringen, med mindre annet er særskilt dokumentert. Rom som ligger utenfor boenheten, men som eier har påvist og/eller opplyst at tilhører boenheten, er oppmålt og inkludert i BRA-e. Det er ikke fremvist dokumentasjon på at rommet tilhører boenheten, med mindre dette er angitt særskilt. Rom utenfor boenheten kan omdisponeres av borettslaget/sameiet og dette kan påvirke boligens BRA. Vær oppmerksom på at bransjestandarden NS 3940 og eierseksjonsloven har ulik definisjon av fellesareal. Ved arealmåling gjelder bransjestandardens *definisjon "Delen av bygning som brukes av to eller flere bruksenheter eller til bygningens forvaltning, drift eller vedlikehold.»*

Sarpsborg kommune

Grunnkart

Eiendom: 1044/21/0/1
Adresse: Nordbergveien 114A
Dato: 02.09.2026
Målestokk: 1:1000

N

UTM-32

Eiendomsgr. nøyaktig <= 10 cm
Eiendomsgr. middels nøyaktig >10<=30 cm
Eiendomsgr. mindre nøyaktig >30<=200 cm
Eiendomsgr. mindre nøyaktig >200<=500 cm
Eiendomsgr. lite nøyaktig >=500 cm
Eiendomsgr. uviss nøyaktighet
Eiendomsgr. omtvistet
Hjelpelinje veikant
Hjelpelinje punktfeste
Hjelpelinje vannkant
Hjelpelinje fiktiv

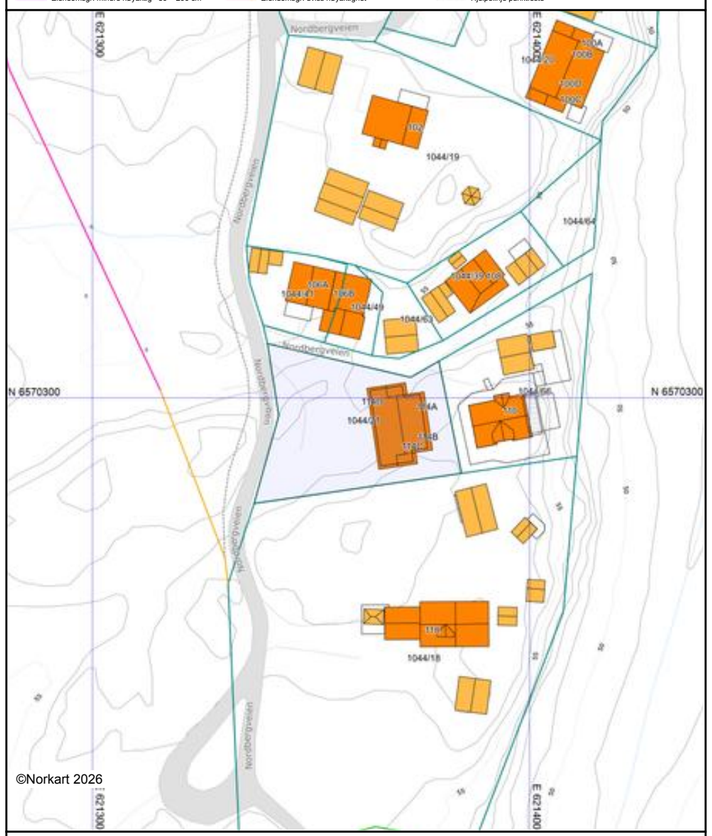

©Norkart 2026

Det tas forbehold om at det kan forekomme feil, mangler eller avvik i kartet. Spesielt gjelder dette usikre eiendomsgrenser. Dette kartet kan ikke brukes som erstatning for situasjonskart i byggesaker.

Utskriftsdato: 02.09.2026

Sarpsborg kommune
Adresse: Postboks 505, 1703 SARPSBORG
Telefon: 69 10 80 00

Kommunale gebyrer 2026

EM §6-7 Oppdragstakerens undersøkelses- og opplysningsplikt Kilde: Sarpsborg kommune

Kommunenr.	3105	**Gårdsnr.**	1044	**Bruksnr.**	21	**Festenr.**		**Seksjonsnr.**	1
Adresse	Nordbergveien 114A, 1738 BORGENHAUGEN								

Kommunale gebyrer fakturert på eiendommen i 2025

Kommunale gebyrer er en kombinasjon av forskudd, abonnement og enkeltgebyrer fakturert etter levert tjeneste. Vi kjenner ikke samlet gebyr for en eiendom for et år før året er omme. Denne rapporten sammenstiller dette for fjoråret, med summer fordelt per fagområde. Tjenestene vil normalt ha en prisøkning hvert år, samt at forbruk på ulike tjenester kan variere fra år til år.

Gebyr	Fakturert beløp i 2025
Avløp	2 832,00 kr
Eiendomsskatt	6 240,00 kr
Vann	1 881,60 kr
Sum	**10 953,60 kr**

Noen kommunale gebyrer sendes muligens kun til sameiet, og kommer dermed ikke med i denne rapporten.

Prognose kommunale gebyrer på eiendommen inneværende år

Vare	Mva	Grunnlag	Enhetspris	Andel	Korreksjon	Årsprognose	Fakt. hittil i år
Eiendomsskatt tomt	0%	1200000 o/oo	5.20	1/1	0 %	6 240,00 kr	4 680,00 kr
Fastgebyr vann	15%	1 stk	1770.00	1/1	0 %	1 770,00 kr	1 327,49 kr
Fastgebyr avløp	15%	1 stk	3060.00	1/1	0 %	3 060,00 kr	2 295,01 kr
Vannmålergebyr (til og med 1")	15%	1 stk	500.00	1/1	0 %	500,00 kr	138,36 kr
Antatt forbruk vann i år	15%	10 m3	24.32	1/1	0 %	243,22 kr	60,81 kr
Antatt forbruk avløp i år	15%	10 m3	46.66	1/1	0 %	466,55 kr	116,63 kr
					Sum	**12 279,77 kr**	**8 618,30 kr**

Løpende gebyr brukes for å fordele en årlig kostnad på flere innbetalinger.

Mva-feltet gir informasjon om varens merverdiavgiftsats, og beløp er inkludert merverdiavgift. De som har 0% er unntatt merverdiavgift.

Prognosene for inneværende år kan avvike, spesielt ved årsskifte. Dette kan skyldes at enhetspriser ikke er oppdatert for nytt år eller at noen gebyr foreløpig ikke er opprettet for nytt år.

FORBEHOLD VED UTLEVERING AV INFORMASJON I FORBINDELSE MED EIENDOMSFORESPØRSLER:

Det tas forbehold om riktigheten eller fullstendigheten av opplysningene i dette dokumentet. Det kan ikke rettes krav som følge av at disse opplysningene benyttes som grunnlag for beslutninger.

Utskriftsdato: 02.09.2026

Sarpsborg kommune
Adresse: Postboks 505, 1703 SARPSBORG
Telefon: 69 10 80 00

Brannforebygging: Tiltak, avvik og anmerkninger

EM §6-7	Oppdragstakerens undersøkelses- og opplysningsplikt	Kilde: Sarpsborg kommune

Kommunenr.	3105	**Gårdsnr.**	1044	**Bruksnr.**	21	**Festenr.**		**Seksjonsnr.**	1

Det er ikke registrert bruksenheter med fyringsanlegg på eiendommen.

FORBEHOLD VED UTLEVERING AV INFORMASJON I FORBINDELSE MED EIENDOMSFORESPØRSLER:

Det tas forbehold om riktigheten eller fullstendigheten av opplysningene i dette dokumentet. Det kan ikke rettes krav som følge av at disse opplysningene benyttes som grunnlag for beslutninger.

Utskriftsdato: 02.09.2026

Sarpsborg kommune
Adresse: Postboks 505, 1703 SARPSBORG
Telefon: 69 10 80 00

Vann og avløp med informasjon om vannmåler

EM §6-7 Oppdragstakerens undersøkelses- og opplysningsplikt Kilde: Sarpsborg kommune

Kommunenr.	3105	**Gårdsnr.**	1044	**Bruksnr.**	21	**Festenr.**		**Seksjonsnr.**	1
Adresse	Nordbergveien 114A, 1738 BORGENHAUGEN								

Informasjon om vann/avløp registrert på eiendommen

Målernummer	Stand	Dato	Avlesningstype
54636471	0	01.07.2026	Årsavlesning - målt

Offentlig vann	Ja
Offentlig avløp	Ja
Privat septikanlegg	Nei

For seksjonerte eiendommer kan det mangle vannmålerinfo og andre opplysninger tilknyttet vann/avløp, da disse opplysningene er knyttet til en fellesavtale for sameiet.

FORBEHOLD VED UTLEVERING AV INFORMASJON I FORBINDELSE MED EIENDOMSFORESPØRSLER:

Det tas forbehold om riktigheten eller fullstendigheten av opplysningene i dette dokumentet. Det kan ikke rettes krav som følge av at disse opplysningene benyttes som grunnlag for beslutninger.

Områdeanalyse

Sarpsborg kommune områdeanalyse

Norkart

Eiendom	3105 1044/21		
Utskriftsdato	02.09.2026	**Antall datasett**	52

VIKTIG: Fravær av treff på et datasett betyr ikke nødvendigvis at området er fritatt for risiko, men at det ikke er gjort observasjoner av det aktuelle temaet i området, eller at området ikke er kartlagt. Treff på et datasett indikerer normalt at ytterligere undersøkelser er nødvendige.

Det tas forbehold om riktigheten eller fullstendigheten av opplysningene i dette dokumentet. Det kan ikke rettes krav som følge av at disse opplysningene benyttes som grunnlag for beslutninger.

6 Berørte datasett

- FRILUFTSLIVSOMRÅDER – KARTLAGTE (MD)
- NATURTYPER PÅ LAND (NiN) (Miljødirektoratet)
- STØYSONER FOR SKYTEBANER
- MULIGHET FOR MARIN LEIRE (NGU)
- RADON aktsomhet (NGU)
- VA-LEDNINGER

46 Sjekkede, ikke berørte datasett

- AKTSOMHETSKART FOR KVIKKLEIRESKRED (NVE)
- BYGGEFORBUDSSONER KRAFTLEDNINGER (Statnett)
- FJERNVARMEKONSESJON
- FLOMSONER (NVE)
- FORURENSET GRUNN (SK)
- GRUNNVANNSBOREHULL (NGU)
- KOMMUNEDELPLAN HENSETTING FREDRIKSTAD SARPSBORG
- KOMMUNEDELPLAN INTERCITY ROLVSØY - BORG BRYGGERIER - PLANFORSLAG
- KULTURMINNER – freda bygninger (Riksantikvaren)
- KULTURMINNER – lokaliteter, enkeltminner og sikringssoner (Riksantikvaren)
- KVIKKLEIRE (NVE)
- MARINE NATURTYPER – DN håndbok 19 (Miljødirektoratet)
- NATURTYPER PÅ LAND OG I FERSKVANN – DN håndbok 13 (Miljødirektoratet)
- NATURVERNOMRÅDER (Miljødirektoratet)
- STATLIGE PLANRETNINGSLINJER FOR DIFFERENSIERT FORVALTNING AV STRANDSONEN LANGS SJØEN (Kommunal- og distriktsdepartementet)
- STORMFLO OG HAVNIVÅ (Kartverket)
- STØYSONER FOR BANE NORs JERNBANENETT (Bane NOR SF)
- STØYSONER FOR INDUSTRI
- TEMAKART BARNETRÅKK - SENTRUMSPLANEN
- TEMAKART BYKJERNE OG KVARTALSSTRUKTUR - SENTRUMSPLANEN
- TEMAKART GRØNNSTRUKTUR - SENTRUMPLANEN
- TEMAKART HENSYNSSONE STORULYKKERISIKO - SENTRUMSPLANEN
- TEMAKART KULTURMILJØ - SENTRUMPLANEN
- ARTER AV NASJONAL FORVALTNINGSINTERESSE (MD)
- DYRKBAR JORD (NIBIO)
- FLOM AKTSOMHETSOMRÅDER (NVE)
- FORURENSET GRUNN (Miljødirektoratet)
- FRILUFTSLIVSOMRÅDER – STATLIG SIKRA (MD)
- GRUS OG PUKK (NGU)
- KOMMUNEDELPLAN INTERCITY – FV. 118. NY SARPSBRU
- KULTURLANDSKAP - VERDIFULLE (MD)
- KULTURMINNER – kulturmiljøer (Riksantikvaren)
- KULTURMINNER – SEFRAK bygninger (Riksantikvaren)
- KVIKKLEIREOMRÅDER
- NATURTYPER - utvalgte (Miljødirektoratet)
- NATURVERNOMRÅDER - foreslåtte (Miljødirektoratet)
- SKREDHENDELSER (NVE)
- STEINSPRANG aktsomhetsområder (NGU)
- STØYKARTLEGGING VEG ETTER T-1442 (Statens vegvesen)
- STØYSONER FOR HAVN
- STØYSONER FOR KOMMUNALE VEIER
- TEMAKART BYGNINGER VURDERT FOR VERN - SENTRUMSPLANEN
- TEMAKART FLOMVEIER - SENTRUMSPLANEN
- TEMAKART GUL LISTE - SENTRUMPLANEN
- TEMAKART HØYDER OG BYGNINGSTYPOLOGI - SENTRUMPLANEN
- TEMAKART LEKEPLASSDEKNING - SENTRUMSPLANEN

FRILUFTSLIVSOMRÅDER – KARTLAGTE (MD)

Kilde	Miljødirektoratet	Versjon	24.08.2026

Om datasettet

Analyseområdet/Eiendommen ligger helt eller delvis innenfor kartlaget 'Friluftslivsområder-kartlagte' fra Miljødirektoratet (MD). Kartlaget viser områder som er kartlagt og verdsatt etter metodikken i Miljødirektoratets Veileder M98-2013 (Tidligere DN håndbok 25 – 2004 Kartlegging og verdsetting av friluftslivsområder). Formålet med datasettet er å gi en oversikt over områder som er viktige for allmennhetens friluftsliv, og at det skal være lett å redegjøre for hvilke vurderinger og kriterier som er lagt til grunn for arbeidet og det ferdige produktet.

Tegnforklaring

Kartlagte friluftslivsområder
- Svært viktig friluftslivsområde

Objekter

Navn	Fritype	Friverdi	Faktaark
Delås	nærturterreng	sværtViktigFriluftslivsområde	Faktaark (pdf) (http://faktaark.naturbase.no/?id=FK00022907)

MULIGHET FOR MARIN LEIRE (NGU)

Kilde	Norges geologiske undersøkelse	Versjon	26.08.2026

Om datasettet

Analyseområdet/Eiendommen ligger helt eller delvis innenfor kartlaget 'mulighet for marin leire' fra Norges Geologiske Undersøkelse (NGU). Kartlaget viser hvor det potensielt kan finnes marin leire - enten oppe i dagen eller under andre løsmassetyper. 'Mulighet for marin leire' inndeles i svært stor, stor, middels, svært stor men usammenhengende/tynt, liten, stort sett fraværende eller ikke angitt. De ulike klasser er vist i ulike blåtoner/hvit. Blå skravur gis løsmassetyper der lokale/tynne forekomster av marin leire kan forventes. Områdene over 'marin grense' vises med tynn svart skravur, og disse kan det generelt ses bort fra mht. forekomst av marin leire. Kommunen har valgt å legge vekt på NVEs kartlag 'Aktsomhetskart for kvikkleire' siden dette kartlaget gjør en sammenstilling av de områdene med mulighet for marin leire som samtidig er bratte nok til at kvikkleireskred kan utløses. Kommunen vil som hovedregel ikke kreve geoteknisk vurdering iht. plan- og bygningsloven § 28-2 for tiltak omfattet utelukkende av kartlaget 'mulighet for marin leire', men byggherre bør være særlig oppmerksom på at det kan være utfordrende grunnforhold og at lokalstabiliteten bør prosjekteres nøye.
Se link: Norges Geologiske Undersøkelse (https://www.ngu.no/)

Tegnforklaring

Mulighet for marin leire
- Stor
- Stort sett fraværende

Objekter

Mulig marin leire	Løsmassetype
stortSettFraværende	Bart fjell

NATURTYPER PÅ LAND (NiN) (Miljødirektoratet)

Kilde	Miljødirektoratet	Versjon	24.08.2026

Om datasettet

Analyseområdet/Eiendommen ligger helt eller delvis innenfor kartlaget 'Naturtyper på land (NiN)' fra Miljødirektoratet (MD). Kartlaget viser naturtypelokaliteter kartlagt etter Miljødirektoratets instruks for kartlegging av naturtyper på land. Naturtyper prioritert for kartlegging er rødlistede naturtyper og naturtyper med sentral økosystemfunksjon. Type- og beskrivelsessystemet Natur i Norge er benyttet for å dokumentere det faglige innholdet. Hver lokalitet er gitt en økologisk kvalitet, basert på tilstand og naturmangfold.

Dekningsområde

Navn	Kartlegger	År
Navestad	Miljøfaglig Utredning AS	2022

RADON aktsomhet (NGU)

Kilde	Norges geologiske undersøkelse	Versjon	15.06.2020

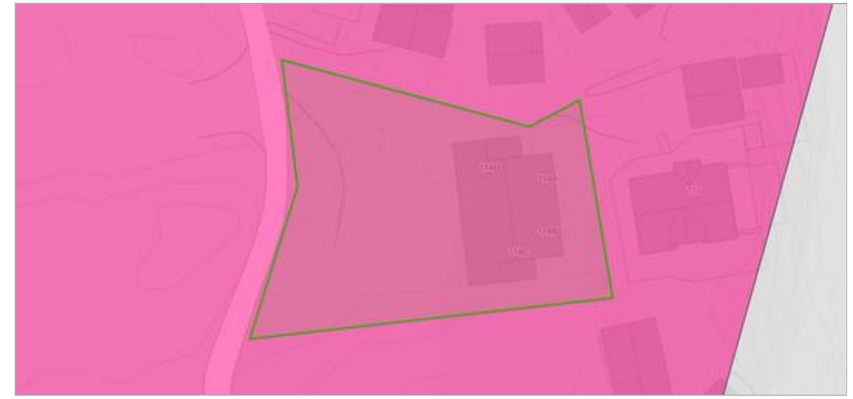

Om datasettet

Analyseområdet/Eiendommen ligger helt eller delvis innenfor kartlaget 'RADON aktsomhet' fra Norges Geologiske Undersøkelse (NGU). Kartlaget viser hvilke områder i Norge som trolig er mer radonutsatt enn andre. Kartlaget er basert på geologi og inneluftsmålinger av radon. Inneluftsmålinger er fra DSA sin nasjonale database, og geologi er fra NGU sine berggrunns- og løsmassedatabaser. Der hvor et område er klassifisert som 'høy aktsomhet' er det beregnet at minst 20% av boligene har radonkonsentrasjoner over 200 Bq/m3, med 70% statistisk sikkerhet. Der hvor et område er klassifisert som 'middels til lav aktsomhet' er det beregnet at opp til 20% av boligene har radonkonsentrasjoner over 200 Bq/m3, med 70% statistisk sikkerhet. Der hvor det ikke er nok data, eller hvor det ikke er nok statistisk sikkerhet for å beregne aktsomhet for radon, er områder klassifisert som 'usikker aktsomhet'. Alunskifer er tilknyttet forhøyde radonkonsentrasjoner. Områder hvor det finnes alunskifer er klassifisert som 'særlig høy aktsomhet

Tegnforklaring

Radon aktsomhetsområde
- Usikker
- Moderat til lav
- Høy

Objekter

Aktsomhetsgrad
Høy

STØYSONER FOR SKYTEBANER

Kilde	Sarpsborg kommune	Versjon	05.06.2025

Om datasettet

Analyseområdet/Eiendommen ligger helt eller delvis innenfor kartlaget 'Støysoner for skytebaner'. Kartlaget er utarbeidet ved støykartlegging i 2013 etter retningslinje for behandling av støy i arealplanleggingen (T-1442). Kartlaget viser gule og røde støysoner med grenseverdier hhv. >55dB og >65dB.

Objekter

Støysonekategori
G

VA-LEDNINGER

Kilde	Kommunene	Versjon	14.05.2024

Om datasettet

Analyseområdet/Eiendommen berører kommunale VA-data. Ledningskartet viser det kommunale ledningsnettet som til enhver tid er i drift. Det vises også enkelte private ledninger. Det private nettet er registrert som grått.

Tegnforklaring

Objekter

Ledningstype
Vannledning

Utskriftsdato: 02.09.2026

Sarpsborg kommune
Adresse: Postboks 505, 1703 SARPSBORG
Telefon: 69 10 80 00

Planopplysninger

EM §6-7 Oppdragstakerens undersøkelses- og opplysningsplikt Kilde: Sarpsborg kommune

Kommunenr.	3105	**Gårdsnr.**	1044	**Bruksnr.**	21	**Festenr.**		**Seksjonsnr.**	1
Adresse	Nordbergveien 114A, 1738 BORGENHAUGEN								

Opplysningene omfatter gjeldende planer og pågående planarbeid for eiendommen. Nærmere opplysninger om den enkelte plan med dokumenter, mindre endringer, etc finnes på internett, se lenker under. Oppgitte delarealer viser planinformasjon på eiendommen.

Det tas forbehold om riktigheten eller fullstendigheten av opplysningene i dette dokumentet. Det kan ikke rettes krav som følge av at disse opplysningene benyttes som grunnlag for beslutninger.

Plantyper med treff

- Kommuneplaner
- Bebyggelsesplaner

Plantyper uten treff

- Kommuneplaner under arbeid
- Kommunedelplaner under arbeid
- Reguleringsplaner under bakken
- Reguleringsplaner under arbeid
- Reguleringsplaner under arbeid i nærheten
- Bebyggelsesplaner under bakken
- Kommunedelplaner
- Reguleringsplaner
- Reguleringsplaner over bakken
- Reguleringsplaner bunn
- Bebyggelsesplaner over bakken
- Midlertidige forbud

Kommuneplaner

Besøk kommunens hjemmeside for mer informasjon.

Id	201701
Navn	Kommuneplanens arealdel 2024-2036, Sarpsborg
Plantype	Kommuneplanens arealdel
Status	Endelig vedtatt arealplan
Ikrafttredelse	10.10.2024
Bestemmelser	- https://www.arealplaner.no/3105/dokumenter/13940/Bestemmelser%2C%20datert%2018.06.2026.pdf
Delarealer	**Delareal** 7 m^2 **Arealbruk** Veg,Nåværende
	Delareal 388 m^2 **KPHensynsonenavn** H220_Skytebane **KPStøy** Gul sone iht. T-1442
	Delareal 1 192 m^2 **BestemmelseOmrådenavn** BS_Landskap_42 **KPBestemmelseHjemmel** miljøkvalitet, estetikk, natur, landskap og grønnstruktur

	Delareal 36 m^2 **KPHensynsonenavn** H320_Lavpunkt **KPFare** Flomfare
	Delareal 1 185 m^2 **BestemmelseOmrådenavn** BS_Lav-moderat fortetting **KPBestemmelseHjemmel** byggegrenser, utbyggingsvolum og funksjonskrav
	Delareal 1 185 m^2 **Arealbruk** Bebyggelse og anlegg,Nåværende

Bebyggelsesplaner

Besøk kommunens hjemmeside for mer informasjon.

Id	28025
Navn	Bede-Navestad - bebyggelsesplan felt O-P - Skytterbråten
Plantype	Bebyggelsesplan ihht. Reguleringsplan
Status	Opphevet
Ikrafttredelse	13.02.1990
Bestemmelser	- https://www.arealplaner.no/3105/dokumenter/5124/28003%20Bestemmelser%2C%20revidert%2022.03.2012.pdf
Delarealer	**Delareal** 1 009 m^2 **Formål** Boliger
	Delareal 106 m^2 **Formål** Felles avkjørsel
	Delareal 19 m^2 **Formål** Kjørevei
	Delareal 58 m^2 **Formål** Gang-/sykkelvei

Utskrift fra Norkart AS kartklient

Dato: 02.09.2026 Målestokk: 1:2000 Koordinatsystem: UTM 32N

N

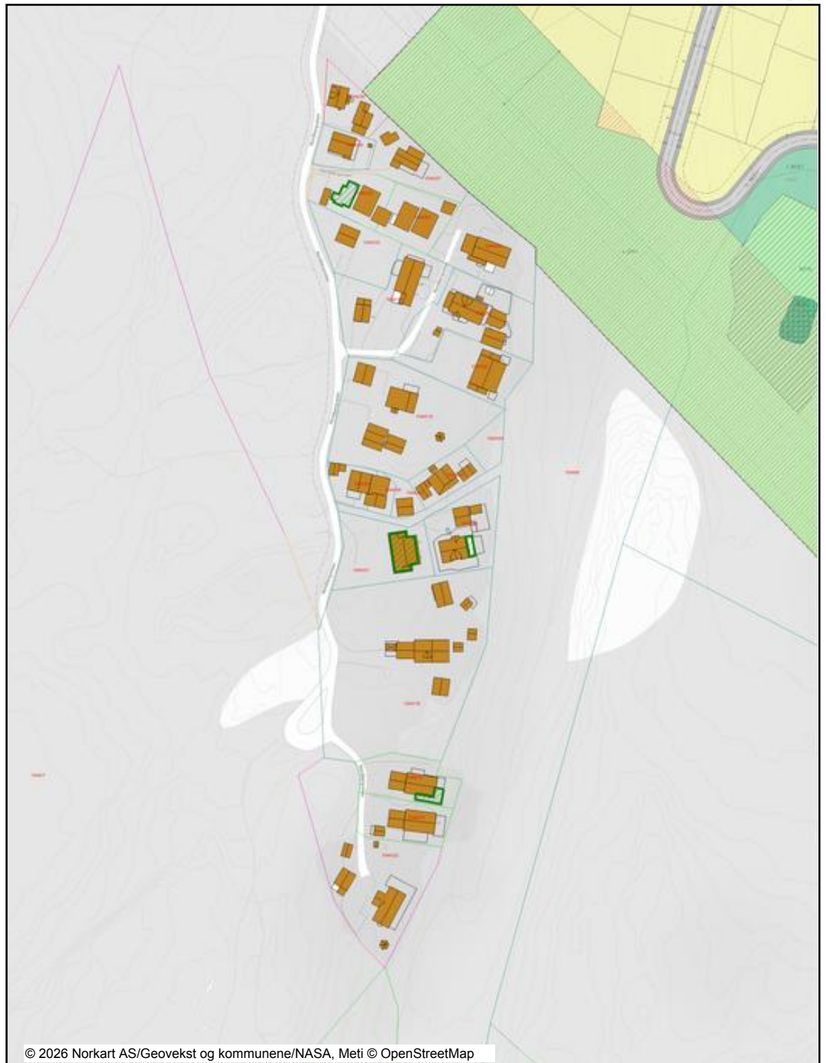

Det tas forbehold om riktigheten eller fullstendigheten av opplysningene i dette dokumentet. Det kan ikke rettes krav som følge av at disse opplysningene benyttes som grunnlag for beslutninger.

Tegnforklaring

Eiendomsinformasjon
- Eiendomsteig

Matrikkelkart
- Hjelpelinje veg
- Skissenøyaktighet (metode 80 / 81 / 82)
- Grense <= 10 cm
- Grense <= 30 cm
- Grense < 500 cm
- Grense >= 500 cm

Bygninger
- Bygning - Boligbygg
- Garasje og uthus

Tiltak
- BygningTiltak

Bygninger
- Bygningsdelelinje
- Taksprang Bunn
- Annen bygning
- Takriss
- Takoverbygg
- Takoverbygg kant
- Trapp inntil bygg. kant
- Veranda
- Bygningslinje
- Taksprang
- Mønelinje

Reguleringsplan PBL 2008
- Angitthensyngrense
- Båndleggingsgrense eksisterende
- Boligbebyggelse, frittliggende småhus
- Boligbebyggelse, konsentrerte småhus
- Renovasjonsanlegg
- Lekeplass
- Kjøreveg
- Gang- og sykkelveg
- Annen veggrunn, teknisk anlegg
- Annen veggrunn, grøntarea
- Naturområde
- Vern av kulturmiljø eller kulturminne
- Faresone - Høyspenningsanlegg (ink høyspentkabler)
- Sikringsone - Frisikt
- Angitthensynsone - Bevaring kulturmiljø
- Båndlegging etter lov om kulturminner

Felles for reguleringsplan PBL 1985 og 2008
- Regulerings- og bebyggelsesplanområde
- Planens begrensning
- Formålsgrense
- Faresonegrense
- Regulert tomtegrense
- Byggegrense
- Regulert senterlinje
- Frisiktslinje
- Målelinje/Avstandslinje
- Avkjørsel
- Abc Påskrift feltnavn
- Abc Påskrift areal
- Abc Påskrift bredde
- Abc Påskrift plantilbehør

Eiendomsinformasjon
- Abc Gårds- og bruksnummer

Kartverket

Om bestillingen

Ordrenr	Dato	Bestiller
00319967	10.08.2026	Mohammed Mawlani

Ident
2026/50647/200

Har du mottatt feil dokument?
Hvis du har mottatt et annet dokument enn det du har bestilt, ta kontakt med oss så vi får sendt deg riktig dokument.

Lurer du på hvorfor opplysninger i dokumentet er blitt sladdet?
Den som mottar et dokument hvor opplysninger er sladdet, kan innen 3 uker be om en nærmere begrunnelse for sladdingen, jf. offentlighetsloven § 31 andre ledd.

Dersom du ønsker å klage på at opplysninger er sladdet, kan dette påklages i henhold til offentlighetsloven § 32 innen 3 uker fra dokumentet er mottatt. Klagen sendes til Kartverket.

Er dokumentet feilaktig eller mangelfullt sladdet?
Før dokumenter sendes ut blir personnummer og taushetsbelagte opplysninger sladdet. Har du mottatt et dokument som er feilaktig eller mangelfullt sladdet ber vi deg ta kontakt med oss.

Kontakt

Ved andre henvendelser, kontakt Kartverket på

E-post	Telefon	Besøksadresse	Postadresse
post@kartverket.no	32 11 80 00	Kartverksveien 21, 3511 Hønefoss	Postboks 600 Sentrum, 3507 Hønefoss

Kartverket

Attestert kopi av dok.nr. 2026/50647/200
Attesteringstidspunkt 2026-08-11 09:10

Melding til tinglysing

Løpenummer for forretning: 61488679
Vedlegg: Ja

Det er ført en seksjonering i matrikkelen
Det er ført med brukstilfelle: Seksjonering

Rekvirent av tinglysing

Organisasjonsnr	Navn	Adresse
938801363	SARPSBORG KOMMUNE	Postboks 237, 1702 SARPSBORG

Rekvirent(er) av forretning

Fødselsdato/Orgnr	Navn	Bruksenhe	Adresse
921311680	PROFF BYGG & EIENDOM AS		Skogveien 1C, 1738 BORGENHAUGEN

Matrikkelenhet(er) som er seksjonert

Knr	Gnr	Bnr
3105	1044	21

Nye seksjoner

Knr	Gnr	Bnr	Fnr	Snr	Sameiebrøk	Formålskode	Tilleggsareal bygning	Eksklusivt uteareal
3105	1044	21	0	1	1 / 4	Boligseksjon	Ja	Nei
3105	1044	21	0	2	1 / 4	Boligseksjon	Ja	Nei
3105	1044	21	0	3	1 / 4	Boligseksjon	Ja	Nei
3105	1044	21	0	4	1 / 4	Boligseksjon	Ja	Nei

Melding til tinglysing er hjemlet i Matrikkelloven § 24

Doknr: 50647 Tinglyst: 15.01.2026
STATENS KARTVERK

22.12.2025 09:01

Kartverket

Attestert kopi av dok.nr. 2026/50647/200
Attesteringstidspunkt 2026-08-11 09:10

SARPSBORG KOMMUNE
AVDELING
INFORMASJONSFORVALTNING

25/01620-1
25/24277

15 DES 2025

Søknad om seksjonering

Tinglysingsrekvirenten (kommunen)

Kommunen skal fylle ut dette feltet og sende skjemaet til Kartverket.

Kommunens navn	Kommunens adresse	Kontaktperson
Sarpsborg	Pb 237, 1702 Sarpsborg	Cathrine Elton

1. Opplysninger om innsenderen

Feltet skal fylles ut av den som sender inn søknaden til kommunen. Dette kan være den som eier eiendommen (hjemmelshaveren), men også en advokat eller annen med fullmakt fra hjemmelshaveren(e).

Navn	Fødselsnr./Org.nr.	E-postadresse	
Meglerhuset Borg As	994976192	geir.johannessen@proaktiv.no	
Adresse	**Postnummer**	**Poststed**	**Telefonnummer**
Torggata 8	1707	Sarpsborg	69126060

2. Opplysninger om eiendommen

Kommunenr.	Kommunens navn	Gårdsnr.	Bruksnr.	Festenr.
3003	Sarpsborg	1044	21	

3. Hvem eier/fester eiendommen? (Hjemmelshaver(e)

Fødselsnr./Org.nr. (11/9 siffer)	Navn	Eierandel (oppgis som brøk)
921311680	Proff Bygg & Eiendom AS	1/1

4. Søknad (ønsket oppdeling av eiendommen)

Eiendommen søkes oppdelt i eierseksjoner slik det fremgår av fordelingslisten nedenfor.
Dersom eiendommen ønskes oppdelt i flere enn seksti seksjoner, må du fortsette utfyllingen på søknadens siste side.

Seksjons-nummer | **Seksjonens formål** B = Boligseksjon (omfatter også fritidsboliger) N = næringsseksjon SB = samleseksjon bolig SN = samleseksjon næring | **Samlebrøk (teller)** Her skriver du telleren til seksjonen. Nederst skriver du nevneren, som vil være summen av tellerne til samtlige seksjoner i sameiet. | **Tilleggsareal** Fyll ut denne kolonnen hvis seksjonen skal ha tilleggsareal. B = tilleggsareal i bygning G = tilleggsareal i grunn (krever oppmålingsforretning) BG = tilleggsareal i bygning og grunn (krever oppmålingsforretning)

S.nr	Formål	Brøk (teller)	Tilleggsareal	S.nr	Formål	Brøk (teller)	Tilleggsareal	S.nr	Formål	Brøk (teller)	Tilleggsareal	S.nr	Formål	Brøk (teller)	Tilleggsareal	S.nr	Formål	Brøk (teller)	Tilleggsareal
1	B	1	B	13				25				37				49			
2	B	1	B	14				26				38				50			
3	B	1	B	15				27				39				51			
4	B	1	B	16				28				40				52			
5				17				29				41				53			
6				18				30				42				54			
7				19				31				43				55			
8				20				32				44				56			
9				21				33				45				57			
10				22				34				46				58			
11				23				35				47				59			
12				24				36				48				60			
Sum tellere:		4				Nevner =		4											

Dato	Innsenderens underskrift

PROAKTIV EIENDOMSMEGLING
Meglerhuset Borg
Org. nr. 994 976 192
P.b. 517 1703 Sarpsborg
Tlf: 69 12 60 60
borg@proaktiv.no

Fastsatt av Kommunal- og moderniseringsdepartementet med hjemmel i forskrift 17. desember 2017 om bruk av standardisert søknad om seksjonering

Kartverket

Attestert kopi av dok.nr. 2026/50647/200
Attesteringstidspunkt 2026-08-11 09:10

5. Nødvendige dokumenter som skal tinglyses samtidig med seksjoneringen

Her skal søker kun gi opplysninger om dokumenter som er nødvendige for at seksjoneringen skal kunne tinglyses, for eksempel dokumenter som inneholder opplysninger om fordeling av opprinnelige sameieandeler.

6. Egenerklæring om at vilkårene i eierseksjonsloven er oppfylt

Hjemmelshaver(ne) erklærer at:

a) ☒ hver seksjonseier har enerett til å bruke en bruksenhet

b) ☒ hver bruksenhets hoveddel er en klart avgrenset og sammenhengende del av en bygning på eiendommen og har egen inngang fra fellesareal, fra naboeiendom eller fra egen tilleggsdel

c) ☒ det er avsatt tilstrekkelig parkeringsareal til å sikre det antallet parkeringsplasser som følger av byggetillatelsen eller plangrunnlaget

d) ☒ seksjoneringen omfatter alle bruksenhetene i eiendommen

e) ☒ seksjoneringen omfatter bare én grunneiendom, festegrunn eller anleggseiendom, eller at kommunen med samtykke fra Kartverket har gjort unntak fra vilkåret

f) ☒ det er fastsatt om den enkelte seksjon skal brukes til boligformål eller annet formål, og bruksformålet er i samsvar med arealplanformålet, eller annen bruk det er gitt tillatelse til

g) ☒ rammetillatelse eller igangsettingstillatelse er gitt dersom seksjoneringen gjelder planlagt bygning eller søknadspliktige tiltak i eksisterende bygg

h) ☒ arealer som andre seksjonseiere trenger tilgang til, og arealer som etter plan- og bygningsloven er avsatt til felles uteoppholdsareal, seksjoneres til fellesareal

i) ☒ det er fastsatt vedtekter.

Hjemmelshaver(ne) er kjent med at det er straffbart å avgi eller benytte uriktig erklæring, jf. straffeloven § 365

7. Egenerklæring om at lovens tilleggsvilkår for seksjonering til bolig er oppfylt

Hjemmelshaver(ne) erklærer at:

☒ Hver boligseksjon er en lovlig etablert boenhet etter plan- og bygningsloven og har kjøkken, bad og wc innenfor hoveddelen av bruksenheten og at bad og wc er i eget eller egne rom

eller

☐ boligseksjonen skal brukes til fritidsbolig,

eller

☐ alle boligene inngår i en samleseksjon bolig

Dato	Innsenderens underskrift

Fastsatt av Kommunal- og moderniseringsdepartementet med hjemmel i forskrift 17. desember 2017 om bruk av standardisert søknad om seksjonering

Kartverket

Attestert kopi av dok.nr. 2026/50647/200
Attesteringstidspunkt 2026-08-11 09:10

8. Vedlegg som skal følge søknaden

a) Situasjonsplan over eiendommen som tydelig angir eiendommens grenser, omrisset av bebyggelsen og grensene for eventuelle utendørs tilleggsdeler som skal inngå i bruksenhetene

b) Plantegninger over etasjene i bygningen, inkludert kjeller og loft. På tegningene skal bruksenhetens arealer og avgrensinger, forslag til seksjonsnummer og bruken av de enkelte rom angis tydelig

c) Samelets vedtekter

d) Rekvisisjon av oppmålingsforretning dersom noen av bruksenhetene har utendørs tilleggsareal

e) Dokumentasjon på at boligseksjoner oppfyller kravene til å være selvstendige boenheter etter plan- og bygningsloven. Som regel vil slik dokumentasjon fremgå av tillatelse etter plan- og bygningsloven, men også opplysninger fra matrikkelen, tinglyste klausuler eller annet dokument kan tjene som dokumentasjon

f) Samtykke fra rettighetshaver hvis det er tinglyst urådighetserklæring som går ut på at eiendommen ikke kan disponeres over uten samtykke fra rettighetshaver. Samtykket må være med original signatur

g) Dersom det er flere hjemmelshavere til eiendommen som skal seksjoneres, skal skjemaet «Fordeling av sameieandeler ved seksjonering» vedlegges.

9. Innsendte plantegninger

☒ Som hjemmelshaver(e) bekrefter jeg/vi at de vedlagte plantegningene stemmer overens med den faktiske planløsningen

10. Underskrifter

Sted og dato	Hjemmelshavers underskrift	Gjenta navn med blokkbokstaver
Sarpsborg, 02.12.25	Kim Nguyen	Hue Thi Kim Nguye
Sarpsborg, 02.12.25	Mohammed	Mohammed Mawlani

11. Kommunens saksbehandling

a) ☐ Kommunen har utarbeidet og vedlagt matrikkelkart for utendørs tilleggsdeler

b) ☒ Brev med orientering om vedtaket er sendt til innsenderen (må krysses av)

12. Kommunen bekrefter at tillatelse til seksjonering er gitt for (må fylles ut):

Kommunenr.	Kommunens navn	Gårdsnr.	Bruksnr.	Festenr.
3105	Sarpsborg	1044	21	

Dato	Underskrift	Stempel
22/12-25	Cathrine Elton	Sarpsborg kommune Virksomhet byggesak, landbruk og kart Postboks 237, Sarpsborg 1702 Org.nr.: 938 801 363

Dato	Innsenderens underskrift
	PROAKTIV EIENDOMSMEGLING

Fastsatt av Kommunal- og moderniseringsdepartementet med hjemmel i forskrift 17. desember 2017 om bruk av standardisert søknad om seksjonering

Meglerhuset Borg
Org. nr. 994 976 192
P.b. 517 1703 Sarpsborg
Tlf: 69 12 60 60
borg@proaktiv.no

Kartverket

Attestert kopi av dok.nr. 2026/50647/200
Attesteringstidspunkt 2026-08-11 09:10

4. Søknad (ønsket oppdeling av eiendommen), fortsettelse.

Eiendommen søkes oppdelt i elerseksjoner slik det fremgår av fordelingslisten nedenfor

Seksjons-nummer

Seksjonens formål
B = Boligseksjon (omfatter også fritidsboliger)
N = næringsseksjon
SB = samleseksjon bolig
SN = samleseksjon næring

Samelebrøk (teller)
Her skriver du telleren til seksjonen. Nederst skriver du nevneren, som vil være summen av tellerne til samtlige seksjoner i samelet.

Tilleggsareal
Fyll ut denne kolonnen hvis seksjonen skal ha tilleggsareal.
B = tilleggsareal i bygning
G = tilleggsareal i grunn (krever oppmålingsforretning)
BG = tilleggsareal i bygning og grunn (krever oppmålingsforretning)

S.nr	Formål	Brøk (teller)	Tilleggsareal	S.nr	Formål	Brøk (teller)	Tilleggsareal	S.nr	Formål	Brøk (teller)	Tilleggsareal	S.nr	Formål	Brøk (teller)	Tilleggsareal	S.nr	Formål	Brøk (teller)	Tilleggsareal
61				85				109				133				157			
62				86				110				134				158			
63				87				111				135				159			
64				88				112				136				160			
65				89				113				137				161			
66				90				114				138				162			
67				91				115				139				163			
68				92				116				140				164			
69				93				117				141				165			
70				94				118				142				166			
71				95				119				143				167			
72				96				120				144				168			
73				97				121				145				169			
74				98				122				146				170			
75				99				123				147				171			
76				100				124				148				172			
77				101				125				149				173			
78				102				126				150				174			
79				103				127				151				175			
80				104				128				152				176			
81				105				129				153				177			
82				106				130				154				178			
83				107				131				155				179			
84				108				132				156				180			
Sum tellere:								Nevner =											

Dato	Innsenderens underskrift

Fastsatt av Kommunal- og moderniseringsdepartementet med hjemmel i forskrift 17. desember 2017 om bruk av standardisert søknad om seksjonering

Kartverket

Attestert kopi av dok.nr. 2026/50647/200
Attesteringstidspunkt 2026-08-11 09:10

Side 6 av 9

Utskrift fra Norkart AS kartklient

Dato: 02.12.2025 Målestokk: 1:250 Koordinatsystem: UTM 32N

Det tas forbehold om riktigheten eller fullstendigheten av opplysningene i dø
Det kan ikke rettes krav som følge av at disse opplysningene benyttes som

Fellesareal

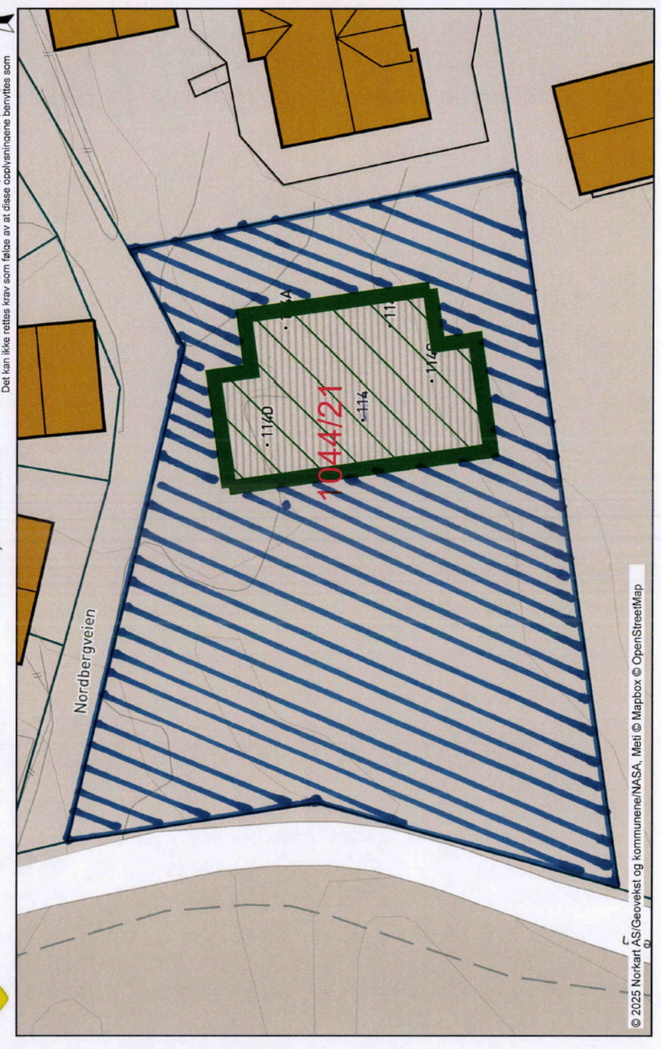

Kartverket

Attestert kopi av dok.nr. 2026/50647/200
Attesteringstidspunkt 2026-08-11 09:10

Side 7 av 9



Kartverket

Attestert kopi av dok.nr. 2026/50647/200
Attesteringstidspunkt 2026-08-11 09:10

Kartverket

Attestert kopi av dok.nr. 2026/50647/200
Attesteringstidspunkt 2026-08-11 09:10

Verdifulle råd til deg som skal kjøpe bolig

For de aller fleste er et boligkjøp den største investeringen vi gjør i løpet av livet. Da er det viktig å være proaktiv (Proaktiv = tenke riktig først, handle riktig etterpå). Vi vil gjerne være Proaktiv på dine vegne, og gi deg noen gode råd på veien.

1. Før boligjakten starter

Før du begynner å kikke, er det enkelte kriterier som må være satt. Hvor vil du bo? Hva er din økonomiske smertegrense? Hvilke krav har du til boligen? Hva er viktig for deg? Kanskje må du ofre sjøutsikten for å få de tre nødvendige soverommene? En budrunde kan fort bli hektisk, for å holde hodet kaldt må du derfor ha prioriteringene dine klare.

2 Forberedelser før visning

Husk å innhente salgsoppgave og tilstands-rapport i forkant. Les grundig gjennom all informasjon - da er det enklere å notere ned eventuelle spørsmål til selve visnings-dagen. Ikke glem eventuelle vedtekter og husordensregler. Er det tillatt å leie ut? Kan vi ta med kjæledyr? Vi anbefaler å få avklart alle spørsmål før du legger inn bud.

3. Gjør deg kjent i nærområdet

Det som er viktig for noen er ikke nødvendigvis viktig for andre. Noen ser etter nærmeste barnehage og trygge skoleveier. Andre ønsker seg gangavstand til dagligvare, buss eller studiesteder. Spør megler på visning eller eventuelt i forkant av visningen dersom det er noe som er spesielt viktig for deg å vite.

4. Få avklart hvor mye du kan låne

Snakk med rådgiver i banken din før visning å få en avklaring på finansiering. Sett en klar grense for hvor høyt du kan by. Ikke legg inn bud uten at du er sikker på at du har finansieringen i orden. Husk å ha i bakhodet at det påløper ulike utgifter i tillegg til å betjene et lån med renter og avdrag. De fleste borettslag og sameier har månedlige fellesutgifter. I tillegg kommer eiendomsskatt, kommunale avgifter, forsikring, strøm, oppvarming, fritid og lignende. En bolig kan også by på uforutsette utgifter og vedlikehold. Det er derfor smart å sette av et beløp i måneden til slikt.

5. Boligselgerforsikring
(eierskifteforsikring) og boligkjøperforsikring

Boligselgerforsikring er selgers forsikring mot krav fra kjøper på grunnlag av skjulte feil og mangler. Når du selger bolig vil våre meglere alltid spørre deg om du vil tegne boligselgerforsikring. Boligkjøperforsikring derimot, dekker hjelp for kjøper til å vurdere og eventuelt fremsette klage etter kjøp av bolig. Forsikring gir kjøper tilgang til juridisk bistand fra tidspunkt for signering av kjøpekontrakt frem til 5 år etter overtakelsen. Dette inkluderer juridisk rådgivning, advokathjelp og håndtering av saken gjennom rettsapparat om nødvendig. Vi i Proaktiv Eiendomsmegling anbefaler, med få unntak, alle våre kjøpere å tegne boligkjøperforsikring.

Söderberg & Partners | Eiendom

Boligkjøperforsikring

Hvis din nye bolig har skjulte feil kan dette koste deg både tid og penger.

Dine fordeler
- Unngå bekymring og stress
- Spar verdifull tid
- Få advokatkostnadene dekket

Med vår boligkjøperforsikring er du i trygge hender hvis du oppdager feil eller mangler ved boligen du har kjøpt. Forsikringen gir deg tilgang på hjelp fra advokater, saksbehandlere og jurister som er spesialiserte på eiendomskjøp. De står klare til å hjelpe deg i fem år etter overtagelse – uten at du trenger å bekymre deg for egne og eventuelle idømte saksomkostninger.

Få hjelpen du trenger!

- **Når:** Du kjøper forsikringen når du kjøper en brukt bolig. Da gjelder avhendingsloven.
- **Hvor:** Hos eiendomsmegler senest ved kontraktsmøte.
- **Hvordan:** Krysses av i kjøpekontrakten. Forsikringsbevis og vilkår sendes per e-post.

Forsikringen er meglet frem av Söderberg & Partners og er plassert hos Gar-Bo Försäkring AB..
*Det tas forbehold om pris- og vilkårsendringer.

Hva koster forsikringen?

Forsikringspremien trekkes i oppgjøret.

Borettslagseiendom:	kr 9 300
Seksjonert eiendom/ aksjebolig:	kr 13 300
Enebolig/fritid/tomt:	kr 18 900

soderbergpartners.no/eiendom

Tilbehør og løsøre

I henhold til Avhendingsloven § 3-4 skal eiendommen, når annet ikke er avtalt, overdras med innredninger og utstyr som etter lov, forskrift eller annet offentlig vedtak skal følge med. Det samme gjelder varig innredning og utstyr som enten er fastmontert eller er særskilt tilpasset bygningen, jf. Avhendingsloven § 3-5. Loven inneholder ingen detaljert oversikt over hva som omfattes av «innredning og utstyr», og over hva som skal regnes som «fastmontert eller særskilt tilpasset».

Partene kan fritt avtale hva som skal følge med eiendommen ved salg. Bransjens liste over løsøre og tilbehør som skal følge med eiendommen, er en del av avtalen mellom kjøper og selger dersom ikke annet er opplyst i salgsoppgaven, kjøper har tatt forbehold i bud eller avtale på annen måte er inngått. Der intet annet er avtalt, vil løsøre og tilbehør medfølge slik dette fremkommer av avhl. § 3-4 og § 3-5 og denne oversikt.

Produkter og installasjoner som medfølger overdras uten noen form for garantier, utover eventuell gjenværende leverandørgaranti.

Dersom det er noe i nedenstående liste som ikke finnes på eiendommen, vil det heller ikke medfølge.

1. HVITEVARER medfølger der dette er spesielt angitt i salgsoppgaven.
2. HELDEKKENDE TEPPER følger med uansett festemåte.
3. VARMEKILDER, slik som ovner, kaminer, peiser, varmepumper og panelovner, følger med uansett festemåte. Frittstående biopeiser/varmeovner og terrassevarmere medfølger ikke. Det følger ikke med varmekilder i rom som ikke har vegg- eller fastmonterte varmekilder på visning.
4. TV, RADIO OG MUSIKKANLEGG. TV-antenner og fellesanlegg for TV, herunder parabolantenne, og tuneren/dekoder/tv-boks medfølger der dette eies av selger. Veggmontert TV/flatskjerm med tilhørende festeordning samt musikkanlegg følger ikke med (se også punkt 12).
5. BADEROMSINNREDNING/UTSTYR. Badekar, dusjkabinett, dusjvegger, alle fastmonterte speil og hyller, fastmonterte glass- og håndkleholdere, herunder håndklevarmere samt baderomsinnredning, medfølger.
6. GARDEROBESKAP medfølger, selv om disse er løse. Fastmonterte garderobehyller og knagger medfølger. Innredning i garderobeskap, for eksempel løse eller fastmonterte trådkurver, hyller, stenger og lignende, medfølger.
7. KJØKKENINNREDNING medfølger, herunder også åpne, fastmonterte hyller og løs eller fastmontert kjøkkenøy.
8. MARKISER, PERSIENNER og annen type innvendig og utvendig solskjerming, gardinoppheng, lamellgardiner og liftgardiner medfølger.
9. AVTREKKSVIFTER av alle slag, samt fastmonterte aircondition/ventilasjonsanlegg, medfølger.
10. SENTRALSTØVSUGER medfølger med komplett anlegg, herunder slange, munnstykke mm.
11. LYSKILDER. Kupler, lysstoffarmatur, fastmonterte «spotlights», oppheng og skinner med spotlights samt utelys og hagebelysning medfølger. Vegglamper, krokhengte lamper, lysekroner, prismelamper og lignende som er koblet til sukkerbit eller stikkontakt følger likevel ikke med.
12. INSTALLERTE SMARTHUSLØSNINGER med sentral som styrer lys, varme, lyd o.l., samt tilhørende trådløse enheter som brytere, sensorer, kameraer, integrerte høyttalere el. medfølger. Enkle lysstyringssystem f.eks. med en sentral som kun styrer lyspærer eller smartpærer montert i sokkel medfølger likevel ikke.
13. UTVENDIGE SØPPELKASSER og eventuelt holder/hus til disse medfølger.
14. POSTKASSE medfølger.
15. UTENDØRS INNRETNINGER slik som flaggstang, fastmontert tørkestativ, samt andre faste utearrangementer som f.eks. badestamp, boblekar/jacuzzi og liknende utendørs kar, lekestue, lekestativ, utepeis, fastmontert trommel til vannslange, medfølger. Guidekabel/avgrensingskabel til robotgressklipper medfølger, men robotgressklipper og ladestasjon for denne medfølger ikke.
16. FASTMONTERT VEGGLADER/LADESTASJON TIL EL-BIL medfølger uavhengig av hvor laderen er montert.
17. SOLCELLEANLEGG med tilhørende teknisk infrastruktur medfølger.
18. GASSBEHOLDER til gasskomfyr og gasspeis medfølger.
19. BRANNSTIGE, BRANNTAU, feiestige og lignende medfølger der dette er påbudt. Løse stiger medfølger ikke.
20. BRANNSLUKNINGSAPPARAT, BRANNSLANGE og RØYKVARSLER medfølger der dette er påbudt. Det er eier og brukers plikt til å se til at utstyret forefinnes på enhver eiendom. Hvis annet ikke er uttrykkelig avtalt, skal dette derfor alltid følge med ved salg av eiendom.
21. SAMTLIGE NØKLER til eiendommen som selger er i besittelse av skal overleveres kjøper på overtakelsen, herunder nøkler til eventuelle boder, uthus, garasjeportåpner e.l. Låses boder, uthus e.l. med hengelås, skal lås og nøkler til disse medfølge.
22. GARASJEHYLLER, bodhyller, lagringshyller og oppheng til bildekk medfølger såfremt de er fastmontert.
23. Planter, busker og trær som er plantet på tomten, eller fastmonterte kasser og lignende er en del av eiendommen og medfølger i handelen.

Oversikten er utarbeidet av Norges Eiendomsmeglerforbund, Eiendom Norge og Advokatforeningens Eiendomsmeglingsgruppe, og er gjeldende fra 1. januar 2020.

Bud og budgivning

Fra 1. januar 2014 må alle bud og budforhøyelser som inngis til megler være skriftlig. Budgiver må legitimere seg overfor megler ved inngivelse av første bud, og bud skal være signert.

Å gi bud på eiendom som er for salg gjennom Proaktiv Eiendomsmegling gjøres via vår budgivningsplattform (bud-knapp) på eiendommens nettannonse på proaktiv.no eller finn.no.

Velges denne løsningen, oppfylles kravet til skriftlighet, signatur og legitimasjon av budgiver enten ved å benytte BankID (anbefales) eller ved å legge inn bilde av legitimasjon og signatur manuelt i løsningen.

Du mottar en SMS-kvittering (skriftlig mottaksbekreftelse) når ditt bud er registrert. Budgiver som ikke mottar bekreftelse etter å ha lagt inn bud, må snarest kontakte megler per telefon eller på annen måte.

Interessenter som ikke har anledning til å inngi bud via nettbasert budgivnings-plattform, kan sende bud:

- Ved å innlevere utfylt og signert budskjema med kopi av legitimasjon til meglers kontor.
- På sms med vedlagt bilde av legitimasjon og bilde av signatur.
- På e-post med vedlagt bilde av legitimasjon og bilde av signatur.

Det advares mot å sende kopi av bankkort elektronisk.

Senere budforhøyelser kan inngis via den samme budgivningsplattformen (bud-knapp) som du finner på nettannonsen, SMS ved å svare på tidligere mottatt sms-kvittering eller e-post til megleren for oppdraget. Kravet til signatur og legitimasjon gjelder kun det første budet.

Bud, som ikke er skriftlig eller som mangler enten budgivers signatur eller kopi av legitimasjon, samt bud som har kortere akseptfrist enn til kl. 12.00 dagen etter siste annonserte visning, vil, som hovedregel, ikke kunne formidles videre av megler.

Dersom akseptfrist ikke er angitt gjelder budet til kl. 15:00 første virkedag etter innlevering/siste annonserte visning.

Et bud er bindende for budgiver når budet er kommet til selgers kunnskap. Selger står fritt til å akseptere eller forkaste ethvert bud, og er derfor ikke forpliktet til å akseptere det høyeste budet på eiendommen.

Megler skal, i den grad det er nødvendig og mulig, informere de involverte i budrunden skriftlig om status i budgivningen. Megler er forpliktet til å legge til rette for en forsvarlig avvikling av budrunden. For at budene skal kunne bli behandlet og videreformidlet skriftlig til alle involverte parter, herunder til selger for vurdering, må ethvert bud ha en tilstrekkelig lang akseptfrist. Selger må skriftlig akseptere budet før megler kan formidle budaksept til budgiver. Formidling av selgers aksept til budgiver må gjøres innen akseptfristens utløp.

Bud bør ha akseptfrist på minimum 30 minutter fra budet inngis.

Selger og kjøper har krav på å få utlevert kopi av budjournalen straks etter at handel er kommet i stand. Alle som har inngitt bud på eiendommen kan på forespørsel få en kopi av anonymisert budjournal etter at budrunden er avsluttet.

For øvrig vises til det «Forbrukerinformasjon om budgivning», som også er en del av salgsoppgaven

Budskjema

FOR EIENDOMMEN:

Nordbergveien 114, 1738 BORGENHAUGEN. Gnr. 1044, bnr. 21, - Beskriv hvilken seksjon det gjelder!
Megler: Geir Inge Rangøy Johannessen, mobil: 90299797, e-post: geir.johannessen@proaktiv.no

UNDERTEGNEDE GIR HERVED FØLGENDE BUD PÅ OVENNEVNTE EIENDOM :

Kjøpesum kr: _____

Beløp med bokstaver kr: _____
+ omkostninger og evt. andel fellesgjeld iht. opplysninger i salgsoppgave.

Nærværende bud er bindende for undertegnede frem til og med den: _____ kl.: _____
Dersom annet ikke er angitt gjelder budet til kl. 15:00 første virkedag etter siste annonserte visning. I forbrukerforhold vil bud med kortere akseptfrist enn til kl. 12:00 første virkedag etter siste annonserte visning ikke bli videreformidlet til selger.

Eventuelle forbehold: _____

Undertegnede er kjent med at selger står fritt til å godta eller forkaste ethvert bud. Budgiver er kjent med forbrukerinformasjon om budgivning, som er en del av salgsoppgaven, og de forpliktelser budgiver påtar seg. Budgiver bekrefter å ha lest komplett salgsoppgave med alle vedlegg. Budet er bindende for budgiver når det er kommet til selgers kunnskap. Handelen er juridisk bindende for begge parter når selger har akseptert muntlig eller skriftlig, innenfor fristen. Undertegnede er kjent med at bud og budlogg vil bli fremlagt for kjøper ref. regler for budgivning. Ved flere budgivere gis gjensidig fullmakt til, hver for seg, å forhøye bud, motta aksept og/eller forestå alt i.f.m. budgivningen. Dersom bud sendes megler etter kontortid, må budgiver selv sørge for å gi megler beskjed per telefon i tillegg.

Ønsket overtagelsesdato: _____

Budet baseres på opplysninger og salgsvilkår som fremkommer av salgsoppgave datert: _____

KJØPET VIL BLI FINANSIERT SLIK:

Låneinstitusjon: _____ Referanse og tlf.nr.: _____ kr _____

Egenkapital: _____ kr _____

Totalt: _____ kr _____

BUDGIVERE:

Navn: _____	Navn: _____
Fødselsdato: _____	Fødselsdato: _____
Adr.: _____	Adr.: _____
Postnr.: _____ Sted: _____	Postnr.: _____ Sted: _____
Tlf.arb.: _____ Tlf.privat: _____	Tlf.arb.: _____ Tlf.privat: _____
E-post: _____ Arb.: _____	E-post: _____ Arb.: _____
Dato: _____ Sign.: _____	Dato: _____ Sign.: _____

LEGITIMASJON

LEGITIMASJON

Forbrukerinformasjon om budgivning

Sist oppdatert med virkning fra 1. juli 2025, i forbindelse med ikrafttredelse av endringer i eiendomsmeglingsloven.

Informasjonen er utarbeidet av Forbrukerrådet, Advokatforeningen ved Lovutvalget for eiendomsmegling, Eiendom Norge og Norges Eiendomsmeglerforbund, på grunnlag av bl.a. eiendomsmeglingsloven § 6-8.

Nedenfor gis en oversikt over de retningslinjer som anbefales ved budgivning på eiendommen. Avslutningsvis gis også en kort oversikt over de viktigste rettsreglene tilknyttet budgivning.

Før det legges inn bud på eiendommen oppfordres budgiver til å sette seg inn i all relevant informasjon om eiendommen, herunder salgsoppgave og tilstandsrapport.

GJENNOMFØRING AV BUDGIVNING:

1. Alle bud skal inngis skriftlig til megler, som formidler disse videre til selger. Med skriftlige bud menes også elektroniske meldinger som e-post og SMS når informasjonen i disse er tilgjengelig også for ettertiden. Kravet til skriftlighet gjelder også budforhøyelser, og motbud (bud fra selger), aksept eller avslag fra selger. Før formidling av bud til selger skal megler innhente gyldig legitimasjon og signatur fra budgiver. Kravet til legitimasjon og signatur er oppfylt for budgivere som benytter e-signatur som f.eks. BankID eller MinID.

2. Et bud bør inneholde eiendommens adresse (eventuelt gnr/bnr), kjøpesum, budgivers kontaktinformasjon, finansieringsplan, akseptfrist, overtakelsesdato og eventuelle forbehold som for eksempel usikker finansiering, salg av nåværende bolig ol. Normalt vil ikke et bud med forbehold bli akseptert før forbeholdet er avklart. Konferer gjerne med megler før bud inngis.

3. Megler skal legge til rette for en forsvarlig avvikling av budrunden. I forbrukerforhold (dvs. der selger er forbruker) skal megleren ikke formidle bud med kortere akseptfrist enn kl. 12.00 første virkedag etter siste annonserte visning. Etter denne fristen bør budgivere ikke sette en kortere akseptfrist enn at megler har mulighet til, så langt det er nødvendig, å orientere selger, budgivere og øvrige interessenter om bud og forbehold. Dersom bud inngis med en frist som åpenbart er for kort til at megleren kan avvikle budrunden på en forsvarlig måte som sikrer selger og interessenter et tilstrekkelig grunnlag for sine handlingsvalg, vil megler fraråde budgiver å stille slik frist.

4. Megler skal ikke formidle bud med forbehold om at budet eller forbehold i budet skal holdes skjult (hemmelig) for andre budgivere og interessenter.

5. Megleren vil uoppfordret gi sin vurdering av det enkelte bud overfor selger, når budet er gitt innenfor fristene i punkt 3.

6. Megleren skal, så langt det er nødvendig og mulig, holde budgiverne skriftlig orientert om mottatte bud, herunder budets størrelse, forbehold og akseptfrist. Megler skal så snart som mulig bekrefte skriftlig overfor budgivere at budene deres er mottatt. For øvrig vil megler, på forespørsel fra andre, opplyse om aktuelle bud på eiendommen, herunder relevante forbehold.

7. Kopi av budjournal skal gis til kjøper og selger uten ugrunnet opphold etter at handel er kommet i stand. Dersom det er viktig for budgiver å bevare sin anonymitet, bør budet formidles gjennom fullmektig.

8. Etter at handel har kommet i stand, eller dersom en budrunde avsluttes uten at handel er kommet i stand, kan en budgiver kreve kopi av budjournalen i anonymisert form.

VIKTIGE AVTALERETTSLIGE FORHOLD:

1. Det eksisterer ingen angrerett ved salg/kjøp av fast eiendom.

2. Når et bud er inngitt til megler og innholdet i budet er formidlet til selger (slik at selger har fått kunnskap om budet), kan budet ikke kalles tilbake. Budet er da bindende for budgiver frem til akseptfristens utløp, med mindre budet før denne tid avslås av selger eller budgiver får melding om at eiendommen er solgt til en annen. Man bør derfor ikke gi bud på flere eiendommer samtidig dersom man ikke ønsker å kjøpe flere enn en eiendom.

3. Selger står fritt til å forkaste eller akseptere ethvert bud, og er for eksempel ikke forpliktet til å akseptere høyeste bud.

4. Når en aksept av et bud har kommet frem til budgiver innen akseptfristens utløp er det inngått en bindende avtale.

5. Husk at et eventuelt bud fra selger til kjøper (såkalte «motbud»), avtalerettslig er et bindende tilbud som medfører at det foreligger en avtale om salg av eiendommen dersom budet i rett tid aksepteres av kjøper.

FORBRUKERRÅDET · Norges Eiendomsmeglerforbund · EIENDOM NORGE · Advokatforeningen

proaktiv.no

Geir Inge Rangøy Johannessen
Eiendomsmegler
902 99 797
geir.johannessen@proaktiv.no

PROAKTIV

Proaktiv Sarpsborg
Postboks 517 , 1703 SARPSBORG, 69 12 60 60, [!*!**department.email**!*!]