PROAKTIV

Leilighet på ett plan i rekke



LUNDS VEI 4B



Våre kontorer

TRØNDELAG

• **Trondheim**
Bassengbakken 4,
7069 Trondheim
Tlf.: 73 99 22 55
trondheim.sentrum@proaktiv.no

• **Heimdal**
Søbstadveien 1, 7088 Heimdal
Tlf.: 72 59 92 40
heimdal@proaktiv.no

• **Moholt**
Hans Baucks veg 1,
7033 Trondheim
Tlf.: 73 20 26 50
moholt@proaktiv.no

MØRE OG ROMSDAL

• **Ålesund**
Løvenvoldgata 7, 6002 Ålesund
Tlf.: 91 73 83 52
jon@proaktiv.no

VESTLAND

• **Småstrandgt.**
Småstrandgaten 6, 5014 Bergen
Tlf.: 55 36 40 40
proaktiv.bergen@proaktiv.no

• **Arna & Åsane**
Myrdalsvegen 22, 5130 Nyborg
Tlf.: 47 50 69 11
arna.aasane@proaktiv.no

• **Voss**
Vangsgata 16, 5700 Voss
Tlf.: 56 52 19 50
voss@proaktiv.no

• **Sogn**
Trolladalen 30, 6856 Sogndal
Tlf.: 90 56 45 25
sogn@proaktiv.no

ROGALAND

• **Haugesund**
Haraldsgata 139, 5527 Haugesund
Tlf.: 90 84 36 56
haugesund@proaktiv.no

• **Stavanger**
Løkkeveien 52, 4008 Stavanger
Tlf.: 51 52 75 75
stavanger@proaktiv.no

• **Sandnes**
Langgata 3, 4306 Sandnes
Tlf.: 51 66 88 00
sandnes@proaktiv.no

• **Sola**
Solakrossen 13, 4050 Sola
Tlf.: 98 08 94 03
sola@proaktiv.no

• **Jæren**
Torgvegen 2, 4350 Kleppe
Tlf.: 51 48 22 00
jaeren@proaktiv.no

AGDER

• **KRISTIANSAND**
Fjellgata 4, 4612 Kristiansand
Tlf: 45 90 91 00
kristiansand@proaktiv.no

AKERSHUS

• **Lørenskog**
Rådmann Paulsens gate 28
1461 Lørenskog
Tlf.: 67 90 40 10
lorenskog@proaktiv.no

• **Lillestrøm**
Storgata 5A, 2001 Lillestrøm
Tlf.: 63 80 59 90
lillestrom@proaktiv.no

BUSKERUD

• **Drammen, Lier & Holmestrand**
Albums gate 15, 3016 Drammen
Tlf.: 97 74 42 47
drammen.lier@proaktiv.no

ØSTFOLD

• **Sarpsborg**
Torggata 8, 1707 Sarpsborg
Tlf: 69 12 60 60
borg@proaktiv.no



NEDRE LANDE/TUNE

Pen leilighet i 1. etasje - Parkering - Sentralt

NØKKEL-INFORMASJON



Adresse: Lunds vei 4B, 1710 SARPSBORG

Gnr./Bnr.: Gnr. 2064, bnr. 11, i Sarpsborg kommune

Prisantydning: 1.550.000,-

Omkostninger: 58.140,-

Totalpris: 1.608.140,-

Kommunale avgifter: 8.319,-

Boligtype: Rekkehus

Byggeår: 2011

Rom/soverom: 2/1

BRA: 55 m²

BRA-i: 50 m²

Etasje: 1

Garasje/Parkering: Det er biloppstillingsmuligheter på gårdsplass.

Tomt: 1328 m²

Felleskostnader pr. mnd.: 1.800,-

Felleskostnader inkl.: Det vil bli opprettet et styre i sameiet og forventet felleskostnad pr. måned kan bli ca. 1 800,-. Dette avhenger av hva styret ønsker å innbefatte i felleskostnadene.

Diverse: Bilder i salgsoppgaven er benyttet bilder fra Lunds vei 6A. Noen av bildene er digital stylet. Leilighetene i 4A og 4B er så og si tilsvarende som på bildene, mens leilighet i 4C er speilvendt.

INNHOLD

2 Nøkkelinformasjon

4 Nærområdet

8 Informasjon om boligen

10 Boligen i bilder

17 Plantegninger

20 Kjerneinformasjon

26 Vedlegg

89 Budskjema

91 Leder/megler



NEDRE LANDE/TUNE

Kommune: *Sarpsborg* / ***Område:*** *Nedre Lande/Tune*

Med en ny bolig følger en ny beliggenhet. Du kjøper på mange måter hva området rundt har å by på. Butikker, turområder, avstand til skoler og barnehager, eller studiesteder og kulturelle scener. Bor du riktig - har du det bedre.

Beliggenhet
Leiligheten har en sentral og praktisk beliggenhet på Nedre Lande i Sarpsborg. Et etablert område med kort vei til et bredt utvalg av dagligvare, handel, service, skoler, barnehager og kollektivforbindelser. Beliggenheten passer godt for deg som ønsker en enkel hverdag med de fleste nødvendige tilbudene innen kort avstand, samtidig som Sarpsborg sentrum er lett tilgjengelig.

I nærområdet finner du blant annet Tunejordet og flere dagligvarebutikker, mens Sarpsborg sentrum byr på et større utvalg av butikker, kaféer, restauranter, kultur- og fritidstilbud. Området har også nærhet til flere skoler og barnehager, og byr på gode muligheter for aktiviteter og rekreasjon. For den tur- og friluftsinteresserte finnes flere fine turområder i og rundt Sarpsborg, blant annet ved Tunevannet og i Sarpsborgmarka.



OFFENTLIG TRANSPORT

Tune kirke Totalt 10 ulike linjer	3 min 0.2 km
Sarpsborg stasjon Linje RE20	5 min 2.3 km
Oslo Gardermoen	1 t 28 min

DAGLIGVARE

Spar Tune	8 min
Coop Extra Lande Senter PostNord	9 min 0.8 km

VARER/TJENESTER

Stopp Tune	7 min
Boots apotek Lande	9 min

SPORT

Prost krogsvei balløkke Ballspill	5 min 0.5 km
Valaskjold lekeplass Ballspill, basket	6 min 0.5 km
SATS Tunejordet	8 min
Actic Sarpsborg	11 min

LADEPUNKT FOR EL-BIL

Stopp Tune Senter, Sarpsborg	10 min
Extra og Obs Bygg Tune	13 min

«Verdifulle kunder fortjener verdifull rådgivning.»

Nabolaget ditt!

Stedet du bor blir en del av deg



Beliggenheten gir gode forbindelser til resten av Sarpsborg og nærliggende byområder. Det er godt kollektivtilbud i området, og for bilpendleren er det enkel tilgang til hovedveinettet med videre forbindelse mot blant annet Fredrikstad, Moss og Oslo. Sarpsborgs plassering mellom de større byområdene i Østfold gjør området attraktivt også for pendlere.

Et innblikk i ditt nye nærområde og hva det har å by på.
Passer det dine ønsker og behov?

Samlet sett byr beliggenheten på en god kombinasjon av nærhet til byens tilbud, praktiske hverdagsfasiliteter, fritidsmuligheter og gode kommunikasjonsforbindelser.



Adkomst
Se kartfunksjonen i boligannonsen eller på eiendommens hjemmeside for veibeskrivelse. Ved å trykke på kartet får du enkelt tilgang til en spesifisert reiserute fra ønsket startdestinasjon til den aktuelle boligen. Det vil bli skiltet med Proaktivs visningsskilt under annonserte visninger.

BOLIGMASSE

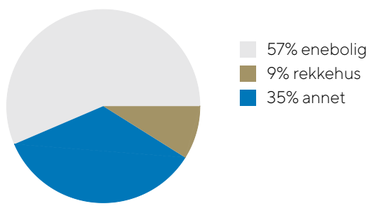

SKOLER

Childrens Intern. School Sarpsborg (1-10 k...	7 min
267 elever, 15 klasser	0.6 km
Olavsborg Kristne skole (1-10 kl.)	8 min
97 elever, 9 klasser	0.7 km
Lande barneskole (1-7 kl.)	12 min
421 elever, 22 klasser	1 km
Kruseløkka ungdomsskole (8-10 kl.)	19 min
553 elever, 38 klasser	1.6 km
Grålum ungdomsskole (8-10 kl.)	6 min
366 elever, 23 klasser	2.8 km
St. Olav videregående skole	23 min
860 elever, 42 klasser	1.9 km
Kalnes videregående skole	9 min
380 elever, 30 klasser	7.1 km

BARNEHAGER

Sarpsborg Doremi barnehage (0-5 år)	7 min
74 barn	0.6 km
Valaskjold barnehage (1-5 år)	7 min
65 barn	0.6 km
Store Tune Gård barnehage (0-5 år)	7 min
165 barn	0.6 km



VELKOMMEN TIL LUNDS VEI 4A, 4B, 4C

Vi starter utendørs...

Parkering
Det er biloppstillingsmuligheter på gårdsplass.

Tomtestørrelse
1 328,00 m²

Beskrivelse av tomt
Tomten er noe skrånende og er opparbeidet med asfaltert gårdsplass, samt noe plen og diverse beplantning. Tomten er felles for alle seksjonene.

TAKST OG TILSTAND

Byggemåte
Leilighet i første etasje, generelt oppført i gode og kjente konstruksjoner med den byggemåten som var vanlig ved oppføringstidspunktet.

Bygningen står på morenemasser eller leire og er fundamentert på en støpt og isolert betongsåle.

Dreneringen er fra byggeåret.

Ytterveggene består av isolert bindingsverk fra byggeår, utvendig kledd med stående og overflatebehandlet trepanel.

Takkonstruksjonen er et saltak bygget av prefabrikkerte takstoler. Taket er tekket med betongtakstein, lagt med sløyfer, lekter og undertak.

Takrenner, beslag og nedløp er utført i lakkert stål.

Vinduer har isolerglass i trerammer som er overflatebehandlet. Ytterdøren er i tre, og verandadøren er i tre med isolerglass.

Det er utarbeidet tilstandsrapporter for alle leilighetene. Takst for 4A er vedlagt i salgsoppgaven. Her vil du se takstmannens tilstandsgrader og vurderinger. Ønskes tilstandsrapport på B eller C - ta kontakt!

«ALT SOM ER VERDT Å GJØRE, ER VERDT Å GJØRES BRA.»

Lord Philip Chesterfield

VELKOMMEN INN!

Vi har sett på fasade, uteplasser og tekniske beskrivelser. Nå skal vi inn i boligen og ta for oss alle rom.

Innhold
Leilighet på ett plan i 1. etasje som inneholder:
Entré, teknisk rom, stue, kjøkken, bad og soverom.

Det medfølger også en utvendig bod.

Areal
Bruksareal:
1. etasje
BRA-i: 50 kvm
BRA-e: 5 kvm
Total BRA: 55 kvm

Arealene er oppgitt av bygningssakkyndig på grunnlag av NS3940(2023). Eventuelle betegnelser på rom er angitt ut fra faktisk bruk, uavhengig av hva som er godkjent hos bygningsmyndighetene. Vedlagte plantegninger er ikke målbare.

Standard
Pen leilighet med normal standard, en god og praktisk planløsning samt enkel adkomst. Leiligheten fremstår som lys med gode vindusflater og en terrasse med fine solforhold.

Vi kommer inn i entre som har inngang til en bod/teknisk rom. Videre er det inngang til et romslig soverom med garderobeskap og bad.

Badet har enkel servant, speilskap, toalett og dusj på gulv. Balansert ventilasjon.

Stue har åpen løsning til kjøkken. Fra stuen er det utgang til en terrasse med fine solforhold. Store vindusflater gir rikelig med naturlig lys og skaper en lys og trivelig atmosfære. Det er god plass til både sofagruppe og spiseplass.

Kjøkken har lys innredning med slette fronter og laminat benkeplate. Det er godt med skapplass. Fliser er satt opp mellom benk og overskap. Det er lagt opp til å ha frittstående hvitevarer. Kjøkkenventilator med avtrekk.

Gulv er preget av vinyl. Vegger har mdf-plater og tapet. Himling er med malte takplater.

Boligen har en balansert ventilasjonsanlegg og det er vannbåren varme i gulvene.
40 amp hovedsikring med underkurser. Automatsikringer.

Det medfølger en utvendig bod.



Oppvarming
Boligen varmes opp med vannbåren varme i gulvene.
Varmekjelen står i teknisk rom. Det er forbruksmåler i hver leilighet på varmtvann til oppvarming.
Det er derfor bare varmtvann til dusj og vask(er) som går på fellesanlegg.

Info energiklasse
Alle eiendommer som selges/leies ut skal ha energiattest. Unntak gjelder blant annet for frittstående bygninger med bruksareal mindre enn 50 m². Det er eier som plikter å fremlegge energiattest og er selv ansvarlig for at opplysningene er riktig. For ytterligere informasjon se www.energimerking.no. Dersom eier har energimerket eiendommen vil komplett energiattest fås ved henvendelse til megler. Dersom eier ikke har lagt frem energiattest, og eier etter skriftlig anmodning fra kjøper ikke har lagt frem energiattest før avtale om salg er inngått, kan kjøper få laget en energiattest ved hjelp av ekspert for selgers regning, innen ett år etter at avtale om salg er inngått.

Hvitevarer
Det gjøres oppmerksom på at kun integrerte hvitevarer på kjøkken medfølger ved overdragelsen.
Medfølgende hvitevarer leveres uten noen form for garantier, ut over eventuell gjenværende leverandørgaranti.





















PLANTEGNINGER

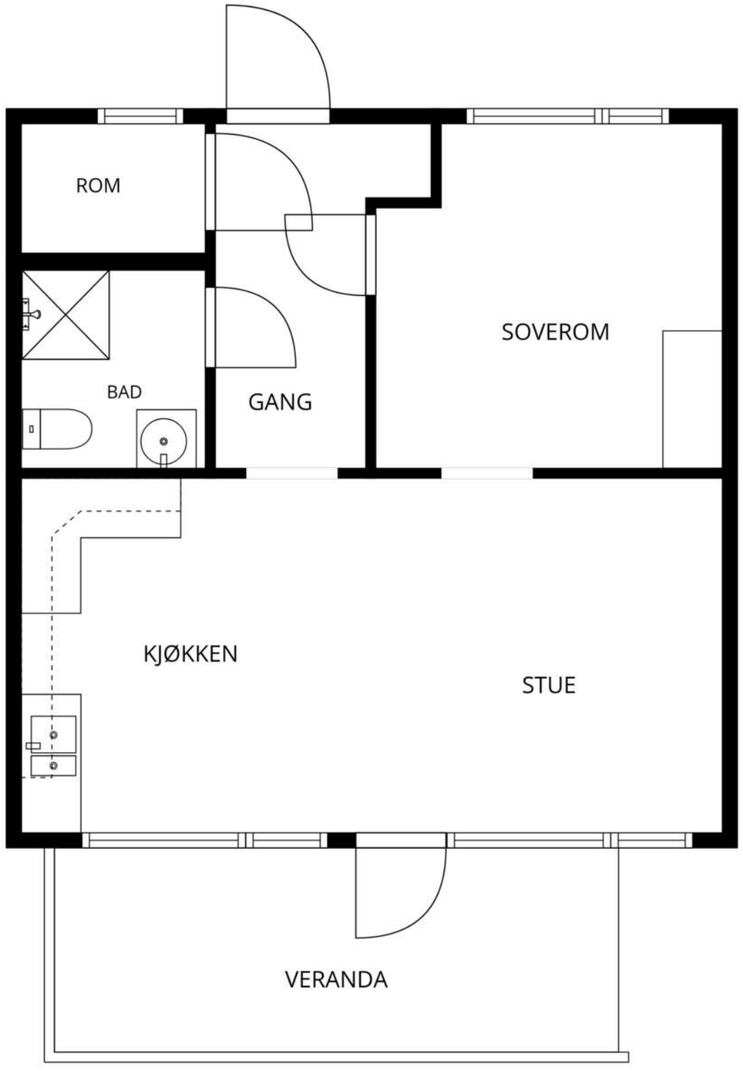

MÅL BEREGNES MED CUBICASA- TEKNOLOGI. DE ANSES Å VÆRE MEGET PÅLITELIGE, MEN IKKE GARANTERTE.





KJERNEINFORMASJON

BESKRIVELSE AV EIENDOMMEN

Tomtestørrelse
1 328,00 m²

Beskrivelse av tomt
Tomten er noe skrånende og er opparbeidet med asfaltert gårdsplass, samt noe plen og diverse beplantning. Tomten er felles for alle seksjonene.

ØKONOMI

Om sameiet
Sameiet er under opprettelse.
Det er foreløpig ikke fastsatt forretningsfører.

Det vil bli opprettet et styre i sameiet. Felleskostnader avhenger av hva styret ønsker å innbefatte i felleskostnadene.

Ingen kan direkte eller indirekte erverve mer enn to boligseksjoner i et boligsameie lf. eierseksjonsloven §23. Dersom et erverv har funnet sted i strid med eierseksjonslovens regler kan Kartverket nekte overskjøting. Dersom overskjøting blir nektet, er kjøper likevel forpliktet til å gjennomføre handelen med selger, og oppgjør til selger vil finne sted tross manglende overskjøting.

Felleskostnader pr. mnd
1.800,-

Felleskostnader inkluderer
Det vil bli opprettet et styre i sameiet og forventet felleskostnad pr. måned kan bli ca. 1 800,-. Dette avhenger av hva styret ønsker å innbefatte i felleskostnadene.

Lånebetingelser fellesgjeld
Det er pt ikke registrert noen gjeld eller formue på eiendommen.

Regnskap / Budsjett / Kostnadsøkninger
I eierseksjonssameier blir kjøper eier av en sameieandel i eiendommen og får enerett til bruk av sin eierseksjon med eget seksjonsnummer i bygget. Kjøper du en eierseksjon i et eierseksjonssameie, reguleres eierforholdet av lov om eierseksjoner samt vedtekter og husordensregler i sameiet. Vanligvis kan du kjøpe, selge, leie ut og belåne boligen helt fritt. Vedtektene kan inneholde rådighetsbegrensninger. I henhold til eierseksjonsloven er det forbud mot kortidsutleie av seksjonen i sin helhet mer enn 90 døgn i året.
Vi oppfordrer alle til å sette seg inn i vedtekter, husordensregler, regnskap, budsjett og årsberetning. Dokumentene vil være tilgjengelig hos meglerforetaket. Det gjøres oppmerksom på at fellesgjeld og felleskostnader kan variere over tid som følge av beslutninger foretatt i sameiets styre og/eller generalforsamling, f.eks. ved endringer i kostnadsnivå som økte offentlige avgifter, vedlikeholdsbehov, renteendringer ol.

Ingen kan direkte eller indirekte erverve mer enn to boligseksjoner i et boligsameie i flg. eierseksjonsloven §23. Dersom et erverv har funnet sted i strid med eierseksjonslovens regler kan Kartverket nekte overskjøting. Dersom overskjøting blir nektet, er kjøper likevel forpliktet til å gjennomføre handelen med selger, og oppgjør til selger vil finne sted tross manglende overskjøting.

For felles ansvar og forpliktelser hefter den enkelte sameier i forhold til sin sameiebrøk, jf. eierseksjonsloven § 30.

Info kommunale avgifter
De kommunale avgiftene inkluderer vann-, avløp-, renovasjon- og feiing/tilsynsgebyr. Det kan forekomme variasjoner i avgiftene som følge av forbruk og eventuelle endringer i gebyrer og avgifter.

Kommunale avgifter
8.319,- for 2026

Info eiendomsskatt
Det er eiendomsskatt på boliger, fritidsboliger og øvrige eiendommer i kommunen. Beløpet faktureres av kommunen sammen med kommunale avgifter. Eiendommer eiet av kommunen belastes ikke for eiendomsskatt. Dette vil da komme i tillegg.

Kjøpers ansvar for øvrige sameieres mislighold
For felles ansvar og forpliktelser hefter den enkelte sameier i forhold til sin sameiebrøk, jf. eierseksjonsloven § 30

Info formuesverdi
Stortinget har vedtatt en ny modell for beregning av formuesverdi for bolig. Den nye utregningsmodellen beregner boligverdier basert på grunnkretser i stedet for kommuner, og skal benyttes fra og med inntektsåret 2026.

Dette kan medføre at markedsverdien settes høyere eller lavere enn tidligere og innebærer at både selger og megler kan benytte tall som ikke nødvendigvis er oppdaterte på tidspunktet for utarbeidelse av salgsoppgaven.

Det tas derfor forbehold om at formuesverdien kan bli endret og eventuelt øke ved endelig fastsettelse i skatteåret.

For primærbolig utgjør formuesverdien 25 % av beregnet eller dokumentert markedsverdi opptil kr 14 000 000, og deretter 70 % av den delen som overstiger dette beløpet.

For sekundærbolig utgjør formuesverdien 100 % av beregnet eller dokumentert markedsverdi.

Andre utgifter
I tillegg til kommunale avgifter må man påregne utgifter til felleskostnader, strøm, forsikring og tv/internett. Telia har lagt klart kabel for tv/internett.

Diverse
Sarpsborg kommune er selger av eiendommen. Selger kjenner ikke eiendommen som bruker og er ikke kjent med feil og mangler utover det som fremkommer i prospekt/tilstandsrapport. Alle interessenter oppfordres til å undersøke eiendommen nøye, gjerne sammen med fagmann, innen budgiving.

Det foretas ingen ytterligere vask av boligen/leiligheten forbindelse med salget/eiendomsoverdragelsen (utover slik boligen fremstår ved visning).

Det gjøres oppmerksom på at bilder i denne annonsen og i salgsoppgaven er benyttet bilder fra Lunds vei 6A. Noen av bildene er digital stylet. Leilighetene i 4A og 4B er så og si tilsvarende som på bildene, mens leilighet i 4C er speilvendt.

OFFENTLIGE FORHOLD

Ferdigattest/Midlertidig brukertillatelse
Det foreligger ferdigattest for oppføring av fem boenheter mv - Lunds vei 4 og 6.

Tinglyste heftelser og rettigheter
På eiendommen er det tinglyst følgende heftelser og rettigheter som følger eiendommens matrikkel ved overskjøting til ny hjemmelshaver:

3105/2064/11/5:
10.08.2012 - Dokumentnr: 647212 - Erklæring/avtale
Rettighetshaver: Østfold Energi AS
Org.nr: 879 904 412
Bestemmelse om framføring av fjernvarmenett
Bestemmelse om anlegg og vedlikehold av ledninger m.m.
Overført fra: Knr:3105 Gnr:2064 Bnr:11
Gjelder denne registerenheten med flere

03.06.2026 - Dokumentnr: 615749 - Seksjonering
Opprettet seksjoner:
Snr: 5
Formål: Bolig
Tilleggsdel: Bygning
Sameiebrøk: 1/5

Regulerings- og arealplaner
Eiendommen ligger innenfor område som berøres av reguleringsbestemmelser til reguleringsplan Gang-/sykkelvei langs rv 127.

Kommuneplanens arealdel 2024-2036 med tilhørende bestemmelser.

Vei/Vann/Avløp
Eiendommen har adkomst via offentlig vei. Eiendommen er tilknyttet kommunalt ledningsnett via private stikkledninger. Eier er selv ansvarlig for private stikkledninger til bygningen. For private fellesledninger er det normalt solidarisk vedlikeholdsplikt.

Radonmåling
Det gjøres oppmerksom på at det ved utleie er krav til å gjennomføre radonmåling, og at forsvarlige nivåer skal kunne dokumenteres. Kravet gjelder alle typer utleieboliger, inkludert leiligheter og hybler i tilknytning til egen bolig, såfremt det betales husleie. I de tilfeller hvor det ikke er opplyst at selger har kunnskap om eiendommens radonnivå må kjøpere som ønsker å leie ut hele eller deler av eiendommen, særskilt være oppmerksom på at de overtar ansvaret for den usikkerheten dette medfører. Se http://www.nrpa.no for nærmere informasjon.

Adgang til utleie
Seksjonseieren disponerer fritt over egen seksjon med de begrensningene som følger av sameieforholdet og eierseksjonsloven, jf. eierseksjonsloven § 24. Seksjonseieren kan fritt selge, pantsette og leie ut sin egen seksjon.

Korttidsutleie av hele boligseksjonen i mer enn 90 døgn årlig er ikke tillatt. Med korttidsutleie menes utleie i inntil 30 døgn sammenhengende. Grensen på 90 døgn kan fravikes i vedtektene og kan i så fall settes til mellom 60 og 120 døgn. Slik beslutning krever et flertall på minst to tredjedeler av de avgitte stemmene på årsmøtet.

Sameiets styre skal underrettes skriftlig om alle overdragelser og leieforhold.

Det er krav til forsvarlige radonnivåer på utleieboliger. I de tilfeller hvor det ikke særskilt er opplyst at selger har kunnskap om eiendommens radonnivå må kjøpere som ønsker å leie ut hele eller deler av eiendommen, særskilt være oppmerksom på at de overtar ansvaret for den usikkerheten dette medfører. Se http://www.nrpa.no for nærmere informasjon.

Offentligrettslig pålegg
Det gjøres oppmerksom på at megler ikke har innhentet særskilte opplysninger om det finnes pålegg fra brann/feiervesen på eiendommen.

Grunnboksdato
Onsdag, 14. oktober 2026

PRISANTYDNING INKLUDERT OMKOSTNINGER

Omk. kjøper beskrivelse
1 550 000,00 (Prisantydning)

———————————————
1 550 000,00 (Kontraktsum totalt)

Omkostninger

13 300,00 (Boligkjøperforsikring * (valgfritt))
38 750,00 (Dokumentavgift)
5 000,00 (Oppstartskapital til sameiet)
545,00 (Tinglysningsgebyr pantedokument)
545,00 (Tinglysningsgebyr skjøte)

———————————————
44 840,00 (Omkostninger totalt (uten Boligkjøperforsikring))
58 140,00 (Omkostninger totalt (med Boligkjøperforsikring))

———————————————
1 594 840,00 (Totalpris inkl. omkostninger (uten Boligkjøperforsikring))
1 608 140,00 (Totalpris inkl. omkostninger (med Boligkjøperforsikring))

———————————————

Vi gjør oppmerksom på at ovennevnte totalsum er beregnet ut fra kjøpesum tilsvarende prisantydning. Det tas forbehold om endring i gebyrer.

Betalingsbetingelser
Kjøpesum med tillegg av omkostninger skal være disponibelt på meglers klientkonto innen overtagelse. Normalt innebærer dette at fullt oppgjør må være innbetalt på meglers klientkonto senest to virkedager før avtalt overtagelsesdato. Eventuelle vilkår knyttet til innbetalingen, eksempelvis pantedokument som skal tinglyses til fordel for kjøpers bank, må være megler i hende i god tid før overtagelse kan finne sted.

Kjøpesummen skal innbetales fra norsk finansinstitusjon og/eller kjøpers konto i norsk finansinstitusjon. Eventuell egenkapital skal innbetales i én samlet betaling fra kjøpers egen konto i norsk finansinstitusjon.

Alle eiendomsmeglingsforetak har lovpålagt forsikring av klientmidler begrenset oppad til kr 45 mill. Enkeltsaker er forsikret inntil kr 15 mill. Dersom kjøpers låneinstitusjon krever tilleggsforsikring ved omsetning over 15 millioner, må kjøper selv eller dennes låneinstitusjon dekke utgiftene forbundet med dette.

Lovanvendelse
Eiendommen selges etter reglene i avhendingsloven. Salgsoppgaven er basert på de opplysningene selger har gitt til megler, den bygningssakyndiges tilstandsrapport, samt opplysninger innhentet fra kommunen, Kartverket og andre tilgjengelige kilder. Selger har godkjent salgsoppgaven. Det er viktig at kjøper setter seg grundig inn i alle salgsdokumentene, herunder salgsoppgave, tilstandsrapport og selgers egenerklæring. Kjøper anses kjent med forhold som er tydelig beskrevet i salgsdokumentene, og slike forhold kan ikke påberopes som mangler. Dette gjelder uavhengig av om kjøper har lest dokumentene. Alle interessenter oppfordres til å undersøke eiendommen nøye, gjerne sammen med fagkyndig før bud inngis. Kjøper som velger å kjøpe usett kan ikke gjøre gjeldende som mangel noe han burde blitt kjent med ved undersøkelsen. Dersom det er behov for avklaringer, anbefaler vi at interessenter rådfører seg med eiendomsmegler eller egne rådgivere før det legges inn bud.

En bolig som har blitt brukt i en viss tid, har vanligvis blitt utsatt for slitasje og skader kan ha oppstått. Slik bruksslitasje må kjøper regne med, og det kan avdekkes enkelte forhold etter overtakelse som nødvendiggjør utbedringer. Normal slitasje og skader som nødvendiggjør utbedring, er innenfor hva kjøper må forvente og vil ikke utgjøre en mangel. Kjøper og selgers rettigheter og plikter reguleres av avtalen mellom partene, samt informasjonen som har vært tilgjengelig for kjøperen i forbindelse med handelen. Avtalen utfylles av avhendingsloven, og det gjelder ulike avtalevilkår avhengig av om kjøper er forbrukerkjøper eller ikke. Dette er nærmere beskrevet nedenfor.

På grunn av ulike avtalevilkår kan selger vurdere bud fra en som ikke er forbruker, ulikt fra en forbrukers bud. Dersom kjøper ikke er forbruker, er selger sitt mulige mangelsansvar begrenset fordi eiendommen selges «som den er». Selger kan ikke ta «som den er» forbehold ovenfor en forbrukerkjøper. Selv et lavere bud fra en som ikke er forbruker kan foretrekkes fordi begrensningen i mulig mangelsansvar kan ha egenverdi for selger. Selger står fritt til å forkaste eller akseptere ethvert bud, og er for eksempel ikke forpliktet til å akseptere høyeste bud. Budgiver skal i budskjemaet avgi egenerklæring om budgiver er forbruker eller næringsdrivende/person som hovedsakelig handler som ledd i næringsvirksomhet.

Forbrukerkjøp - definisjon: Med forbrukerkjøp menes kjøp av eiendom når kjøperen er en fysisk person som ikke hovedsakelig handler som ledd i næringsvirksomhet.

Forbruker - avtalevilkår: Eiendommen har en mangel dersom den ikke er i samsvar med kravene som følger av avtalen, eller det foreligger brudd på bestemmelsene i avhendingsloven §§ 3-2 til 3-8. Hvis eiendommen ikke er i samsvar med det kjøperen må kunne forvente ut ifra alder, type og synlig tilstand, kan det være grunnlag for mangelskrav. Det samme gjelder hvis det er holdt tilbake eller gitt uriktige opplysninger om eiendommen. Dette gjelder likevel bare dersom man kan gå ut ifra at det virket inn på avtalen at opplysningen ikke ble gitt eller at feil uriktige opplysninger ikke blir rettet i tide på en tydelig måte. Boligen kan ha en mangel etter avhendingsloven § 3-3 dersom det er avvik mellom opplyst og faktisk innvendig areal, forutsatt at avviket er på 2% eller mer og minimum 1 kvm.

Ved beregning av et eventuelt prisavslag eller erstatning må kjøper selv dekke tap/kostnader opptil et beløp på kr. 10 000 (egenandel).

Ikke-forbruker (næringsdrivende) - definisjon: Hvis kjøper er en juridisk person, eller en fysisk person som hovedsakelig handler som ledd i næringsvirksomhet, vil kjøpet ikke anses som et forbrukerkjøp.

Ikke-forbruker - avtalevilkår: Eiendommen har en mangel dersom den ikke er i samsvar med kravene som følger av avtalen. Eiendommen selges «som den er», og selgers ansvar utover det konkret avtalte er da begrenset etter avhendingsloven § 3-9, første ledd andre setning. Avhendingsloven § 3-3 andre ledd fravikes, og hvorvidt boligens arealsvikt utgjør en mangel vurderes etter avhendingsloven § 3-8. Informasjon om kjøpers undersøkelsesplikt, herunder oppfordringen om å undersøke eiendommen nøye, gjelder også for kjøpere som ikke anses som forbrukere.

Interessenter og kjøper må godta at selger og megler bruker elektronisk kommunikasjon i salgsprosessen.

Dersom kjøper er utenlandsk statsborger kreves det at vedkommende har et såkalt D-nummer til erstatning for norsk personnummer. Rekvirering av D-nummer må sendes Kartverket samtidig med innsending av skjøtet for tinglysing. Skjøtet blir liggende i Kartverket inntil kjøper har fått D-nummer av Skatteetaten. Når Kartverket har mottatt D-nummeret fra Skatteetaten, vil skjøtet bli tinglyst umiddelbart. Rekvisisjon av D-nummer i forbindelse med tinglysing av skjøte vil ofte medføre at oppgjør og utbetaling til selger blir forsinket med noen uker. Kjøper må i disse tilfellene enten ta forbehold i bud om forsinket utbetaling til selger, eller være forberedt på å dekke forsinkelsesrenter til selger. Kontakt ansvarlig megler for informasjon før budgivning.

ØVRIGE KJØPSFORHOLD

Overtakelse
Overtakelse etter avtale med selger. Interessenter oppfordres til å angi ønsket overtakelse i budskjema.

Skjøte sendes for tinglysing i forbindelse med oppgjøret. Oppgjør forutsetter at det er gjennomført overtagelse og at partene har signert en overtakelsesprotokoll og sendt denne til oppgjørsavdelingen slik som avtalt i kontrakt. Det forutsettes at skjøte tinglyses i kjøpers navn. Hvis interessenter mot formodning ikke ønsker tinglysing av skjøte må det tas forbehold om dette i kjøpetilbudet.

Budgivning
All budgivning må foregå ved skriftlighet. Ta kontakt med megler for å få tilsendt riktig budlink, eller benytt følgende:

Lunds vei 4A:
https://bud.vitecnext.no/PROA/lsR3hvkfJEajg2QV9lcmeQ
Lunds vei 4B:
https://bud.vitecnext.no/PROA/3MX6IkEQtk2aSp1u_N4tZw
Lunds vei 4C:
https://bud.vitecnext.no/PROA/p6KviQqpKEiJE-X3g_KE3A

Eiendomsmegler skal legge til rette for en forsvarlig avvikling av budrunden og kan ikke videreformidle bud med en kortere akseptfrist enn kl. 12.00 første virkedag etter siste annonserte visning. Etter klokken 11:30 anbefaler vi akseptfrist på minimum 30 minutter.

Megler kan ikke formidle bud med forbehold om at budet eller forbehold i budet skal holdes skjult (hemmelig) for andre budgivere og interessenter.

Megler tar ikke noe ansvar for forsinkelser på el- eller telenettet. Under budrunden kan akseptfristene kortes inn ved mottakelse av nye bud. Akseptfristen fra kjøper er absolutt. Det betyr at dersom selger velger å akseptere budet, må kjøper meddeles aksept innen utløpet av akseptfristen. Dersom du utsetter inngivelse av bud til tett opp mot akseptfristen, er det en reell fare for at eiendommen kan bli solgt før ditt bud fremkommer til megler.

Boligselgerforsikring
Selger har ikke tegnet boligselgerforsikring. Selgers egenerklæringsskjema følger allikevel som vedlegg til dette prospekt.

Boligkjøperforsikring
Mange kjøpere har anledning til å tegne boligkjøperforsikring. Vedlagt i salgsoppgaven følger informasjon om Boligkjøperforsikring fra Söderberg & Partners. Boligkjøperforsikring er en rettshjelpsforsikring som gir trygghet og profesjonell juridisk hjelp dersom det oppdages uventede feil eller mangler ved boligen de neste fem årene. Les mer om Boligkjøperforsikring i vedlagte materiell eller på https://www.soderbergpartners.no/eiendom/boligkjoper/.

Innbo og løsøre
Med mindre annet er uttrykkelig avtalt gjelder NEF's normgivende liste over løsøre og tilbehør, se vedlagt liste til salgsoppgaven. Til orientering er det full avtalefrihet om hva som skal følge med bolig og fritidsbolig ved salg. I de tilfeller det medfølger hvitevarer i handelen, overleveres disse uten noen form for garanti utover leverandørgaranti.

Tilbud på lånefinansiering
Vi bistår gjerne med å etablere kontakt med ulike banker, men vi har ingen fast bankforbindelse som vi benytter. Vi mener at vilkårene i ulike finansinstitusjoner varierer fra kundegruppe til kundegruppe, og kan derfor ikke anbefale en bestemt bank, men hjelper mer enn gjerne med å finne en bank som kan tilby deg gode lånevilkår.

Meglers vederlag
Proaktiv Gruppen AS og eiendomsmeglingsforetakene som er tilknyttet Proaktiv har samarbeid med forskjellige foretak som tilbyr forbrukerne produkter eller tjenester i forbindelse med et salgsoppdrag. Våre samarbeidspartnere er: Søderberg & Partners AS - formidler av boligkjøperforsikring, Gjensidige - formidler av boligselgerforsikring, Meglerfront - leverandør av digitale oppgjørsskjemaer og overtakelsesprotokoller som også inneholder tilbud til forbruker om tilpassede strøm-, internett - og alarmtjenester, Vend Marketplaces AS og Bomega AS - markedsplasser på nett, Schibsted - markedsføring i SOME, Eiendomsverdi - formidler av nabolagsprofiler. Hvilke produkter/ tjenester kjøper og selger får i forbindelse med oppdraget, kan variere ut fra hvor i landet eiendommen ligger.

Personopplysningsloven
Vi gjør oppmerksom på at vi lagrer personopplysninger på interessenter, budgivere og kjøpere. Videre opplyser vi at mulighetene for å slette sine personopplysninger er begrenset, som følge av at eiendomsmeglingsforetak har plikt til å oppbevare kontrakter og dokumenter i minst 10 år, iht. eiendomsmeglingsforskriften. Du kan lese om vår behandling av personopplysninger i vår personvernerklæring på https://proaktiv.no/personvernerklæring

Hvitvaskingsreglene
Det følger av lov om tiltak mot hvitvasking og terrorfinansiering at meglerforetaket er forpliktet til å foreta kundetiltak av begge parter i handelen. For oppdragsgiver skjer dette i forbindelse med inngåelse av oppdraget, og for kjøper på tidspunkt for kontraktsinngåelse. Dersom slik kundekontroll ikke kan gjennomføres, er meglerforetaket pålagt å avstå fra gjennomføring av oppgjøret. Partene er selv ansvarlig for eventuelle kostnader og ansvar dette kan medføre uten at det kan anføres et kontraktsrettslig ansvar overfor meglerforetaket.

Vedlegg til salgsoppgave
Vedleggene er en del av den komplette salgsoppgaven. Det er viktig at interessenter setter seg godt inn i vedleggene og kontakter megler med eventuelle spørsmål før bud inngis.

Dato salgsoppgave
14.10.2026

VEDLEGG

«Det finnes ingen kunnskap som ikke er verdifull.»

-Edmund Burke

Norsk takst

Tilstandsrapport

Leilighet
Lunds vei 4 B, 1710 SARPSBORG
SARPSBORG kommune
gnr. 2064, bnr. 11, snr. 2

Markedsverdi

1 550 000

Sum areal alle bygg: BRA: 55 m² BRA-i: 50 m²



Befaringsdato: 30.07.2026 **Rapportdato:** 17.10.2026 **Oppdragsnr.:** 11411-3147 **Eiendomsverdi ref nr:** GN9348

Autorisert foretak: Grydeland Eiendom AS **Sertifisert Takstingeniør:** Sigurd Grydeland

Grydeland Eiendom as

Rapporten kan brukes i inntil ett år etter rapportdato, og kan ikke gjenbrukes ved flere boligsalg i denne perioden.
Skjer det endringer, oppstår skader også videre på boligen, bør du som selger be om oppdatert rapport.

Norsk takst

Norsk takst er bransjeorganisasjonen for landets takstforetak, med om lag 1000 sertifiserte medlemmer fordelt på omtrent 700 bedrifter. I boligomsetningen regnes takstrapportene som et helt avgjørende element i den informasjonen som gjøres tilgjengelig for kjøper. Årlig leverer medlemmene rundt 90 000 tilstandsrapporter på bolig. Det gir en unik oversikt over norske boliger, og bidrar til at alle oppdrag kan utføres med utgangspunkt i erfaringsbasert kvalitet.

Norsk takst er opptatt av at boligomsetningen skal være trygg. Det stilles høye krav til utdanning, fagkunnskap og yrkesetikk. Norsk taksts medlemmer opptrer uavhengig av andre bransjeaktører. Bygningssakkyndige fakturerer sine tjenester uten hensyn til hvilken pris som oppnås, og skal heller ikke på annen måte ha noen egeninteresse knyttet til handelen.

Norsk takst arbeider for en tryggere og mer oversiktlig boligomsetning, og har en sentral rolle i utviklingen av standarder, regelverk og faglige prinsipper både i og utenfor Norge. Organisasjonen representerer bransjen i den europeiske organisasjonen TEGOVA, noe som bidrar til at takstingeniører og bygningssakkyndige i Norge tidlig kan tilpasse seg nye krav og bransjetrender. Norsk takst bidrar også i næringspolitisk sammenheng, og har vært en pådriver for at lover og regler skal styrke forbrukernes trygghet i boligomsetningen.

Grydeland Eiendom

Takstforetak

Rapportansvarlig

Sigurd Grydeland

sigurd@grydelandeiendom.no

922 21 119

Dette trenger du å vite om tilstandsrapporten



Hva er en tilstandsrapport?

En tilstandsrapport beskriver synlige skader/avvik eller tegn på skader/avvik på boligen. Rapporten fremhever vanligvis ikke positive egenskaper ved boligen.



Hva vurderer en bygningssakkyndig?

Den bygningssakkyndige vurderer boligen ut fra hva man kan forvente av en bygning av samme alder og type. Vurderingen gjøres som regel mot hvordan det var vanlig å bygge og regler som gjaldt da boligen ble oppført (søknadstidspunktet). Forhold som er vanlige for bygningens alder, slik som slitasje etter normal bruk regnes ikke som avvik.



Hva inneholder tilstandsrapporten?

Den bygningssakkyndige undersøker rom og bygningsdeler slik det kommer frem av forskrift til avhendingsloven (tryggere bolighandel). Tilstandsrapporten inneholder avvik som den bygningssakkyndige kan se, samt andre enkle undersøkelser der det kommer frem av forskriften. Målinger eller andre undersøkelser, der disse utføres, skjer ved stikkprøver på utvalgte, tilgjengelige bygningsdeler og overflater, og er ikke en fullstendig kontroll mot byggeregler som gjelder i dag. Det gjøres ikke nærmere undersøkelser slik som åpning av vegger eller andre bygningsdeler. I vegg mot våtrom og rom under terreng skal det i utgangspunktet borres et hull for å gjøre enkle undersøkelser, slik som fuktsøk.

Når du kjøper en brukt bolig

Når du kjøper en brukt bolig, er det viktig å være klar over at dette ikke kan sammenlignes med å kjøpe en ny bolig. Boligen kan være bygget på en annen måte enn det som er vanlig i dag, uten at det i seg selv betyr at det foreligger en feil eller et avvik. Bygninger svekkes over tid og utsettes for slitasje blant annet på grunn av bruk og vær og vind. Slik vanlig slitasje er normalt ikke en feil eller et avvik, og gir som utgangspunkt ikke dårligere tilstandsgrad så lenge funksjonen er ivaretatt. Mange boliger fornyes helt eller delvis, noen i flere omganger, eller det oppføres tilbygg. For boliger som er pusset opp eller endret, er det særlig viktig å merke seg at fornyelse av overflater ikke nødvendigvis betyr at bygningsdeler under er forbedret.

Vurdering mot byggeregler

Den bygningssakkyndige vurderer boligen mot hvordan det var vanlig å bygge og regler som gjaldt på søknadstidspunktet. Den bygningssakkyndige ser etter avvik som har betydning for og som reduserer boligens funksjon og verdi, og som kommer frem av forskrift til avhendingslova (tryggere bolighandel).

Noen bygningsdeler og forhold vil den bygningssakkyndige vurdere mot dagens regelverk. Etter dagens regelverk vil disse kunne få avvik og/eller TG2 eller TG3 uten at det nødvendigvis er krav om at avviket utbedres. Dette kan gjelde sluk, tettesjikt og fall på bad og vaskerom, forhold som gjelder sikkerhet mot brann, rekkverk, trapper osv.

Tilstandsrapporten beskriver ikke hele boligen

NÅR RAPPORTEN FØLGER MINIMUMSKRAVENE, OMFATTER DEN FOR EKSEMPEL IKKE

• vanlig slitasje og normal vedlikeholdstilstand • bagatellmessige forhold som ikke påvirker bygningens bruk eller verdi vesentlig • etasjeskillere • frittstående tilleggsbygg for eksempel garasje, bod, uthus, naust (om frittstående byggverk med boligfunksjoner og innrettet for varig opphold omfattes av minimumskravet, må vurderes konkret i det enkelte tilfellet) • innvendige og utvendige trapper • støttemurer • skjulte installasjoner • installasjoner utenfor bygningen • funksjonstesting av el- og VVS-installasjoner • geologiske forhold og bygningens plassering på grunnen • bygningens planløsning • bygningens innredning • løsøre slik som hvitevarer • utendørs svømmebasseng og pumpeanlegg • bygningens estetikk og arkitektur • bygningens lovlighet (bortsett fra synlige avvik som avdekkes i bruksendringer og brannceller, og synlige forhold som åpenbart kan påvirke helse, miljø og sikkerhet) • fellesarealer (med mindre boligeier har vedlikeholdsplikt for fellesarealer og dette er kjent for bygningssakkyndig, eller fellesarealet har en særlig tilknytning til boligen).

© iVerdi 2026 © Norsk takst 2026

Tilstandsrapportene, inkludert malen, standardtekstene fra iVerdi og Norsk takst og sammenstillingen av eiendomsrelatert informasjon i tilstandsrapportene er vernet etter åndsverkloven og kan kun benyttes av medlemsforetakene i Norsk takst og av takstingeniørene som er sertifisert i slikt foretak, samt av kunder hos iVerdi og studenter hos NEAK. For andre aktører er eksemplarfremstilling av tilstandsrapporter, malen, standardtekster, databaseinnhold, som utskrift og annen analog eller elektronisk kopiering til bruk som grunnlag for tilsvarende rapporter, eller uttrekk og gjenbruk av databaseinnhold, bare tillatt når det er hjemlet i lov (kopiering til privat bruk, sitat o.l.) eller etter avtale med Norsk takst eller iVerdi. iVerdi og Norsk takst reserverer seg uttrykkelig mot at åndsverk, databaser og annet innhold benyttes til tekst- og datautvinning, herunder kopiering av data, trening og utvikling av kunstig intelligens. Utnyttelse i strid med lov eller avtale kan medføre erstatnings- og straffeansvar.

Ved å godkjenne takstrapporten eller ved bruk av denne, aksepteres det at iVerdi fritt kan benytte og overføre herunder data og informasjon relatert til eiendommen som fremkommer i takstrapporten slik iVerdi til enhver tid finner det formålstjenlig innenfor begrensningene som følger av lov, herunder personopplysningsloven, åndsverksloven, forretningshemmelighetsloven og sikkerhetsloven. Aksepten gjelder ikke bruk av direkte identifiserbare personopplysninger. iVerdi får eierskap til data og informasjon som er sammenstilt med andre data og informasjon, samt resultater fra slike bearbeidelser, sammenstillinger og analyser.

Dette trenger du å vite om tilstandsrapporten

Tilstanden vurderes med ulike tilstandsgrader

Tilstandsgraden gir uttrykk for en forventet teknisk tilstand, vurdert blant annet ut fra alder og normal bruk. Ved Tilstandsgrad 0 (TG0) og Tilstandsgrad 1 (TG1) gis det normalt ingen begrunnelse for valg av tilstandsgrad. For enkelte skjulte konstruksjoner kan alder alene være avgjørende for fastsettelse av tilstandsgrad.

Dersom den bygningssakkyndige anbefaler tiltak, for eksempel utbedringer, er det opp til rapportens bruker å vurdere om tiltakene er nødvendige og økonomisk forsvarlige.

Tilstandsgrad fastsettes etter faste kriterier som følger forskrift til avhendingslova (tryggere bolighandel). Der forskriften krever det eller det følger av mandatet, følges også bransjestandard NS3600 Teknisk tilstandsanalyse ved omsetning av bolig.

TG 0

TILSTANDSGRAD 0, TG0: INGEN AVVIK

Tilstandsgrad 0 brukes når bygningsdelen er tilnærmet ny, ikke viser tegn på slitasje og det skal være lagt frem dokumentasjon på faglig god utførelse. Det er ingen merknader til delen.

TG 1

TILSTANDSGRAD 1, TG1: MINDRE AVVIK

Tilstandsgrad 1 brukes når bygningsdelen har mindre avvik. Bygningsdelen har normal slitasje, og strakstiltak skal ikke anses som nødvendig. Graden kan også brukes når delen er ny, men der dokumentasjon på faglig god utførelse mangler.

TG 2

TILSTANDSGRAD 2, TG2: VESENTLIGE AVVIK OG MINDRE AVVIK SOM ETTER NS 3600 GIR TG 2

Tilstandsgrad 2 brukes når bygningsdelen har vesentlige avvik. Bygningsdelen har enten feil utførelse, en skade eller symptomer på skade, sterk slitasje eller nedsatt funksjon. Graden brukes når bygningsdelen trenger vedlikehold eller tiltak i nær fremtid. Graden skal også brukes når delen er gammel og det er grunn til å varsle om faren for skader på grunn av alderen, eller når det er grunn til å overvåke delen spesielt på grunn av fare for større skader eller følgeskader.

TG 3

TILSTANDSGRAD 3, TG3: STORE ELLER ALVORLIGE AVVIK

Tilstandsgrad 3 brukes når bygningsdelen har store eller alvorlige avvik. Bygningsdelen har kraftige symptomer på forhold som man må regne med trenger utbedring straks eller innen kort tid. Graden skal også brukes ved påvist funksjonssvikt eller sammenbrudd

TG IU

IKKE UNDERSØKT/IKKE TILGJENGELIG FOR UNDERSØKELSE

Det kan være avvik/skader som ikke er avdekket.

Informasjon om utbedringskostnader

Utbedringskostnadene i rapporten er sjablongmessige anslag basert på observerte forhold som feil, skader eller uregelmessigheter, samt foreslåtte tiltak. Disse anslagene er veiledende, angis i fem intervaller, er basert på generelle erfaringstall, og må ikke forveksles med konkrete pristilbud fra håndverkere eller entreprenører. Faktiske kostnader kan variere betydelig, avhengig av individuelle valg, materialpriser og markedsforhold. For å få en nøyaktig vurdering av utbedringskostnadene anbefales ytterligere undersøkelser og innhenting av flere pristilbud fra kvalifiserte fagfolk. Slike anslag gis som minimum for TG3, der dette er mulig.

- Tiltak under kr 20 000
- Tiltak mellom kr 20 000 – 100 000
- Tiltak mellom kr 100 000 – 200 000
- Tiltak mellom kr 200 000 – 500 000
- Tiltak over kr 500 000

Lunds vei 4 B, 1710 SARPSBORG
Gnr 2064 - Bnr 11
3105 SARPSBORG

Grydeland Eiendom AS
Gressvikveien 24
1621 GRESSVIK

Beskrivelse av eiendommen

Leilighet på 1.etg beliggende i Lunds vei 4 B. Generelt oppført i gode og kjente konstruksjoner med den byggemåte som var vanlig ved oppføringspunktet. Dagens krav til isolering og tetthet er strengere enn da bygget ble oppført.
Avvik som er påvist skyldes i hovedsak normal elde og bruksslitasje. Boligen har blitt noen år og det må påregnes vedlikehold og oppgraderinger.

Boligen varmes opp med vannbåren varme i gulvene.

Tilstandsgrad er hovedsakelig TG 2.

Eiendommen ligger i et fungerende boligmarked og ansees som et godt panteobjekt.

Leilighet - Byggeår: 2011

UTVENDIG Gå til side

Tak er tekket med betongtakstein. Etter byggemåte med sløyfer, lekter og undertak.
Takrenner, beslag og nedløp i plastbelagt stål.
Saltak takkonstruksjon av prefabrikerte takstoler.
Isolert bindingsverk fra byggeår. Utvendig kledd med stående trepanel. Overflatebehandlet.
Isolerglass i treramme. Overflatebehandlet. Vindu i pvc ramme.
Kontrollerte vinduer har god åpne- og lukkefunksjon. Det anmerkes at ikke alle vinduer er funksjonstestet.
Ytterdør i tre. Verandadør i tre med isolerglass.

INNVENDIG Gå til side

Gulv er preget av vinyl.
Vegger er preget av mdf-plater og våtromsbelegg.
Himling er med takplater.
Innvendige fyllingsdører.

VÅTROM Gå til side

Våtromsbelegg på vegg og malt plate i tak.
Vinylbelegg på gulv.
Plastsluk med klemring. Membranen er vurdert ut fra alder.
Baderomsinnredning består av dusjnisje, servant med underskap, wc og opplegg for vaskemaskin.
Mekanisk luftbehandling med vifte i vegg.

KJØKKEN Gå til side

Kjøkkeninnredning med glatte fronter og laminert benkeplate med nedfelt oppvaskkum og ettgreps blandebatteri. Belysning over benkeplaten. Kjøkkenventilator montert over kokeplass. Timer på stikkontakter.

TEKNISKE INSTALLASJONER Gå til side

Boligen har rør i rør system. Besiktiget i rørskap
Synlige avløpsrør i pvc plast.
Boligen har mekanisk- og naturlig luftbehandling. Ventiler i vindu og vegg. Mekanisk luftbehadling på bad og kjøkken.
Boligen har vannbåren varme i gulvene.
40 amp hovedsikring med underkurser. Automatsikringer.

TOMTEFORHOLD Gå til side

Bygningen står på morene masser / leire. Opplysninger om grunn er antagelser. Det foreligger svært begrensede muligheter for å kontrollere byggegrunnens beskaffenhet, bæreevne og stabilitet gjennom en ordinær visuell befaring. Det kan derfor ikke gis noen garanti for at grunnforholdene er stabile. Eventuelle vurderinger av grunnforhold, stabilitet og risiko for fremtidige setninger krever geotekniske undersøkelser.

Det presiseres at det ikke er foretatt noen geoteknisk undersøkelse. Det er derfor svært begrensede muligheter for kontroll av byggegrunn og stabilitet i masser med tanke på settninger.

Fravær av synlige tegn til pågående setninger på befaringsdagen er ikke ensbetydende med at slike forhold ikke kan forekomme, verken i dag eller på et senere tidspunkt.
Drenering fra byggeår.
Boligen er fundamentert på støpt og isolert betong såle.

Markedsvurdering

Totalt Bruksareal	55 m²
Totalt Bruksareal for hoveddel	55 m²
Totalpris	1 550 000

Arealer Gå til side

Befaring - og eiendomsopplysninger Gå til side

Tomteverdi og teknisk verdi bygninger	1 750 000

Forutsetninger og vedlegg Gå til side

Lovlighet Gå til side

Leilighet

- Det foreligger godkjente og byggemeldte tegninger, som stemmer med dagens bruk

Sammendrag av boligens tilstand

Fordeling av tilstandsgrader

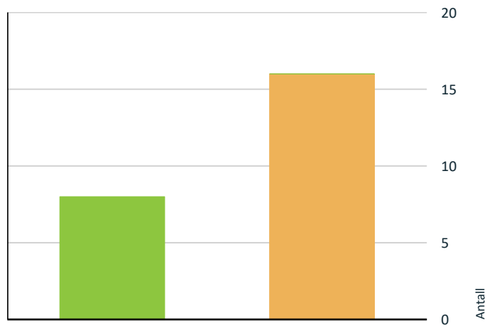

Vil du vite mer om tilstandsgrader? Se side 4.

Spesielt for dette oppdraget/rapporten

Takstingeniøren beskriver de ulike elementene på eiendommen og har vurdert en samlet salgspris for eiendommen.
Verditaksten og beskrivelsen er basert på en visuell besiktigelse, uten inngrep i bygningenes konstruksjoner. Det tas derfor forbehold om eventuelle skjulte feil og mangler som ikke lar seg avdekke ved en vanlig visuell befaring. Møbler, inventar og utstyr er ikke flyttet på av takstmann under befaringen.
Takstingeniøren har på denne bakgrunn ikke ansvar for opplysninger om feil og mangler som først kunne vært avdekket ved en mer inngående undersøkelse av takstobjektet. Selve driften på eiendommen er ikke vurdert.
Det presiseres at bygningene kun er beskrevet ut fra en enkel visuell befaring. Det presiseres at bygningene kun er beskrevet ut fra en enkel visuell befaring. VVS- og elektriske anlegg er ikke vurdert, da dette ligger utenfor takstmannens godkjenning.
Takstmann legger til grunn at alle bygninger og bruken av dem er godkjent av rette myndighet.
Tilstandsanalysen følger Forskrift til avhendingslova (tryggere bolighandel). Det er ikke foretatt vurdering av bygg, bygningsdeler eller rom som ikke fremgår av denne rapporten.
Tilleggsbygg, som garasje og lignende, er ikke tilstandsvurdert – disse er kun gitt en enkel beskrivelse i forbindelse med arealmåling, og det er ikke satt tilstandsgrad for dem.
Det er viktig å være klar over at dette er en brukt bolig. Brukte boliger vil normalt ha feil og mangler som en ny bolig ikke har, og disse kommer ikke alltid til syne før boligen har vært bebodd over tid. Boligen har noen år på seg, og det må derfor påregnes løpende vedlikehold og oppgradering av bygningsdeler i tråd med tilstandsgradene som er angitt i rapporten. En eiendom kan objektivt sett være i dårligere stand enn det en kjøper har grunn til å forvente, uten at dette kan legges verken selger eller takstmann til last.
Det foreligger ikke opplysninger om nedgravde tanker på eiendommen, og det foreligger ikke opplysninger om skadedyr, mus eller rotter på eiendommen.

Oppsummering av avvik

Vil du vite mer? Se på rommet eller bygningsdelen senere i rapporten.

Leilighet

TG 2 AVVIK SOM KAN KREVE TILTAK

Utvendig > Taktekking	Gå til side
Utvendig > Nedløp, beslag og skorsteiner over tak	Gå til side
Utvendig > Vinduer og takvinduer/takluker/overlys	Gå til side
Utvendig > Ytterdører	Gå til side
Innvendig > Overflater - gulv	Gå til side

Lunds vei 4 B, 1710 SARPSBORG
Gnr 2064 - Bnr 11
3105 SARPSBORG

Grydeland Eiendom AS
Gressvikveien 24
1621 GRESSVIK
Norsk takst

Sammendrag av boligens tilstand

Innvendig > Overflater - vegger og himlinger	Gå til side
Innvendig > Innvendige dører	Gå til side
Tekniske installasjoner > Innvendige vannledninger	Gå til side
Tekniske installasjoner > Innvendige avløpsrør	Gå til side
Tekniske installasjoner > Vannbåren varme (radiator og gulvvarme)	Gå til side
Våtrom > 1.Etasje > Bad > Dokumentasjon for våtrom	Gå til side
Våtrom > 1.Etasje > Bad > Overflater, vegger og himling	Gå til side
Våtrom > 1.Etasje > Bad > Overflater gulv	Gå til side
Våtrom > 1.Etasje > Bad > Vanntett sjikt, membran og sluk	Gå til side
Kjøkken > 1.Etasje > Kjøkken > Overflater og innredning	Gå til side
Kjøkken > 1.Etasje > Kjøkken > Avtrekk	Gå til side

HELSE, MILJØ OG SIKKERHET

Forhold som åpenbart kan medføre fare for helse, miljø og sikkerhet

- Det er ikke foretatt radonmålinger, og bygget er heller ikke utført med radonsperre. Gå til side
- Det er behov for at en kvalifisert elektrofaglig person kontrollerer det elektriske anlegget.

Tilstandsrapport

LEILIGHET



Byggeår
2011

Kommentar
Iflg eiendomsdata.

Anvendelse
Bolig

Standard
Boligen har en normal standard.

Vedlikehold
Boligen er normalt vedlikeholdt.

UTVENDIG

TG 2 Taktekking

Punktet må sees i sammenheng med Takkonstruksjon/Loft

Beskrivelse
Tak er tekket med betongtakstein. Etter byggemåte med sløyfer, lekter og undertak.

Vurdering av avvik:
• Det bemerkes at ikke nødvendige sikkerhets tiltak var på plass ved befaring taket. Dette er innspisert fra bakken. Det må forstås at det kan være feil mangler ved tekking og beslag, som ikke kan oppdages med besikting fra bakkenivå. Hvis vær, vind og omgivelser tillater det kan det også brukes drone for inspeksjon av tak. Tilstand settes bakgrunn av antatt alder.

Konsekvens/tiltak
• Et tak med gammel takstein kan over tid utvikle enkelte svakheter som bør følges med på. Takstein kan med årene bli sprukket, porøs eller miste noe av overflatebehandlingen, og dette kan i noen tilfeller gi vann- eller smeltevannsgjennomtrengning gjennom eller mellom steinene, som igjen kan bidra til redusert levetid på undertaket. Eldre takkonstruksjoner har dessuten ofte dårligere lufting enn nyere løsninger, noe som kan gi økt risiko for kondens og fuktrelaterte skader over tid. Det bør derfor påregnes jevnlig ettersyn og vedlikehold av taket. Normal levetid for betongtakstein er vanligvis 40–60 år.

TG 2 Nedløp, beslag og skorsteiner over tak

Beskrivelse
Takrenner, beslag og nedløp i plastbelagt stål.

Vurdering av avvik:
• Mer enn halvparten av forventet brukstid er passert på renner/nedløp/beslag.

Konsekvens/tiltak
• Usikker fremtidig funksjon.

TG 1 Takkonstruksjon/Loft

Punktet må sees i sammenheng med Taktekking

Beskrivelse
Saltak takkonstruksjon av prefabrikerte takstoler.

TG 1 Yttervegger/Veggkonstruksjon

Beskrivelse
Isolert bindingsverk fra byggeår. Utvendig kledd med stående trepanel. Overflatebehandlet.

TG 2 Vinduer og takvinduer/takluker/overlys

Beskrivelse
Isolerglass i trerramme. Overflatebehandlet. Vindu i pvc ramme. Kontrollerte vinduer har god åpne- og lukkefunksjon. Det anmerkes at ikke alle vinduer er funksjonstestet.

Vurdering av avvik:
• Normal teknisk levetid: For trevinduer under gode forhold med jevnlig vedlikehold: ca. 30-50 år kan være et realistisk intervall for utskifting. Under mer krevende forhold eller med mindre vedlikehold kan levetiden være lavere, kanskje i området 20-30 år.
Forsegling mellom vindusruter med isolerglass vil over tid svekkes slik at risiko for punktering øker med alderen. Det ble ikke registrert eller opplyst om punkterte vindusruter, men det gjøres oppmerksom på at dette kan være vanskelig å konstatere og avhenge av lysforhold, m.m. på befaringspunktet.

Noe bruksslitasje med stedvise merker. Vindu på soverom holder ikke dagens mål med tanke på rømningsvindu. Åpningen i vinduet må være minst 0,5 meter bred og minst 0,6 meter høy. Summen av bredde og høyde skal være minst 1,5 meter.

• Gamle vinduer kan slippe ut litt mer varme enn moderne vinduer, noe som kan gjøre at du må fyre litt mer om vinteren. Dette kan også gi litt trekk, men med gode tetningslister kan det hjelpes.

Noen ganger kan det oppstå kondens på innsiden av vinduene, spesielt på kalde dager. Det er som regel lett å tørke bort, men det kan være et tegn på at vinduene kunne trengt litt ekstra kjærlighet.

TG 2 Ytterdører

Beskrivelse
Ytterdør i tre. Verandadør i tre med isolerglass.

Vurdering av avvik:
• Tilstandsgrad er satt med bakgrunn i ytterdørens alder, som medfører økt risiko for slitasje og redusert funksjon sammenlignet med nyere dører. Noe stedvise merker / skader.

Konsekvens/tiltak
• Dårlig tetting rundt dørene kan føre til trekk og varmetap, noe som øker oppvarmingskostnadene.
Hvis dørene fortsatt er solide, kan enkle oppgraderinger som maling, nye håndtak eller tetningslister forbedre dem. Hvis de derimot har store funksjonelle problemer, kan det være lurt å bytte dem ut.

INNVENDIG

TG 2 Overflater - gulv

Beskrivelse
Gulv er preget av vinyl.

Vurdering av avvik:
• Noe bruksslitasje med stedvise merker.

Konsekvens/tiltak
• Overflater som er slitte, kan miste sin opprinnelige funksjon, som grep, beskyttelse eller jevnhet.
Slitte overflater kan gi et utdatert eller upleiet inntrykk.

TG 2 Overflater - vegger og himlinger

Beskrivelse
Vegger er preget av mdf-plater og våtromsbelegg.
Himling er med takplater.

Vurdering av avvik:
• Noe bruksslitasje med stedvise merker.

Konsekvens/tiltak
• Overflater som er slitte, kan miste sin opprinnelige funksjon, som grep, beskyttelse eller jevnhet. Slitte overflater kan gi et utdatert eller upleiet inntrykk.

TG 1 Etasjeskiller og bærende konstruksjoner

Radon

Vurdering av avvik:
• Det er ikke foretatt radonmålinger, og bygget er heller ikke utført med radonsperre.

Konsekvens/tiltak
• Det anbefales å gjennomføre radonmåling og eventuelt vurdere nærmere kontroll eller tiltak dersom forhøyede verdier påvises.

TG 2 Innvendige dører

Beskrivelse
Innvendige fyllingsdører.

Vurdering av avvik:
• Noe bruksslitasje med stedvise merker.

Konsekvens/tiltak
• Gamle innerdører kan ha flere konsekvenser, både estetisk, praktisk og funksjonelt:
Gamle dører kan ha dårlig lydisolasjon, noe som gir mer støy mellom rommene.
Dårlig tetting rundt dørene kan føre til trekk og varmetap.
Over tid kan dører vri seg eller sige, slik at de ikke lukkes skikkelig.
Gamle hengsler og låsemekanismer kan være slitte og mindre sikre.

Hvis dørene fortsatt er solide, kan enkle oppgraderinger som maling, nye håndtak eller tetningslister forbedre dem. Hvis de derimot har store funksjonelle problemer, kan det være lurt å bytte dem ut.

VÅTROM

1.ETASJE > BAD

TG 2 Dokumentasjon for våtrom

Vurdering av avvik:
• Det foreligger ikke dokumentert utførelse av vanntett sjikt.

Konsekvens/tiltak
• Uten dokumentasjon vet man ikke om membran er korrekt utført eller om sluk, overganger og gjennomføringer er tette. Manglende dokumentasjon gir derfor økt risiko for skjulte fuktskader, selv om det ikke er synlige tegn i dag. Skader kan utvikle seg og bli omfattende før de oppdages.

• Det foreligger ikke dokumentasjon på oppbygging av baderomsgulv. Hvordan dette og eventuelt membranløsninger er utført er ukjent. Løsningen med membrankant under terskel er ukjent.

1.ETASJE > BAD

TG 2 Overflater, vegger og himling

Beskrivelse
Våtromsbelegg på vegg og malt plate i tak.

Vurdering av avvik:
• Tildstand med tanke på alder.

Konsekvens/tiltak
• En konsekvens av høy alder er at det kan forekomme følgeskader. Overvåk tildstand. Usikker fremtidig funksjon.

1.ETASJE > BAD

TG 2 Overflater gulv

Beskrivelse
Vinylbelegg på gulv.

Vurdering av avvik:
• Det er påvist avvik i fallforhold til sluk i forhold til krav i forskrift på befaringstidspunktet.

Konsekvens/tiltak
• Et bad med manglende/redusert fall til sluk blir mindre funksjonelt og sikkert for brukeren. Dette kan medføre stående vann på gulvet, vann som ikke ledes effektivt til sluket, økt risiko for at vann renner ut av rommet og redusert sklisikkerhet på gulvet.

Tilstandsrapport

• Det bemerkes at fall er noe mm under krav. Dette kan medføre at vannsøl utenfor dusjsone ikke renner til sluk. Det er en mulighet for at dette bruker litt tid på og tørke opp. Eventuelt må det tørkes opp. Selv om fall på gulv har avvik fra krav, kan rommet brukes til hygieniske aktiviteter.

1.ETASJE > BAD

TG 2 Vanntett sjikt, membran og sluk

Beskrivelse

Plastsluk med klemring. Membranen er vurdert ut fra alder.

Vurdering av avvik:

• Det er ikke tilstrekkelig høyde fra topp av slukrist til topp vanntett sjikt mot rørgjennomføring eller ved døråpning (i forhold til krav i forskrift på befaringstidspunktet)

• Tildstand settes med tanke på alder. Mer enn halvparten av forventet brukstid er passert. Usikker fremtidig funksjon.

Konsekvens/tiltak

• Til tross for avviket i fall/høydeforskjell til sluk, vil gulvet fortsatt kunne lede vann mot sluket, men med redusert effektivitet. Dette kan potensielt øke risikoen for vannansamling i enkelte områder av våtrommet.

1.ETASJE > BAD

TG 1 Sanitærutstyr og innredning

Beskrivelse

Baderomsinnredning består av dusjnisje, servant med underskap, wc og opplegg for vaskemaskin.

1.ETASJE > BAD

Ventilasjon

Beskrivelse

Mekanisk luftbehandling med vifte i vegg.

KJØKKEN

1.ETASJE > KJØKKEN

TG 2 Overflater og innredning

Beskrivelse

Kjøkkeninnredning med glatte fronter og laminert benkeplate med nedfelt oppvaskkum og ettgreps blandebatteri. Belysning over benkeplaten. Kjøkkenventilator montert over kokeplass. Timer på stikkontakter.

Vurdering av avvik:

• Tildstand settes med tanke på alder. Noe bruksslitasje med stedvise merker. Det bemerkes at det er sluk på kjøkken. Viktig at dette ikke tørker ut slik at uønsket lukt kan oppdtå.

Konsekvens/tiltak

• Skuffer, skap, hengsler og beslag kan over tid bli slitt, slik at de ikke lukker eller åpner seg like lett som før. Dette er normalt noe som kan justeres eller byttes ved behov.

Kjøkkenbenker og overflater kan også få mindre skader som sprekker, flisdannelser eller misfarging. Slike sprekker kan samle smuss og matrester dersom de ikke rengjøres jevnlig.

Hvor synlig dette er, avhenger av kjøkkenets alder, kvalitet og vedlikehold. Det anbefales jevnlig rengjøring og ettersyn, samt utbedring ved behov.

1.ETASJE > KJØKKEN

TG 2 Avtrekk

Beskrivelse

Kjøkkenventilator med avtrekk.

Vurdering av avvik:

• Mer enn halvparten av forventet brukstid er overskredet. Normal teknisk levetid for kjøkkenventilator er 10–20 år.

Konsekvens/tiltak

• En gammel kjøkkenventilator kan ha flere konsekvenser, både når det gjelder funksjon, helse og sikkerhet:

En gammel ventilator kan ha redusert sugeevne, noe som gjør at matlukt, damp og fettpartikler ikke fjernes effektivt. Dette kan føre til dårlig luftkvalitet i boligen.Eldre ventilatorer kan være mer støyende, noe som kan være forstyrrende og mindre behagelig under matlaging.

En gammel kjøkkenventilator kan påvirke både funksjonaliteten og sikkerheten i kjøkkenet, og det kan være verdt å vurdere oppgradering dersom den ikke lenger fungerer optimalt.

TEKNISKE INSTALLASJONER

TG 2 Innvendige vannledninger

Beskrivelse

Boligen har rør i rør system. Besiktiget i rørskap

Vurdering av avvik:

• Vurdering er basert på alder. Tilstandsgrad 2 gis med bakgrunn i at mer enn halvparten av forventet brukstid for skjulte røranlegg er passert. Det er nå ingen symptomer på funksjonssvekkelse, men vær oppmerksom på at dette er en risikokonstruksjon. Det er ikke opplyst om flere pålegg, funksjonsfeil eller andre mangler ved anlegget. På generell basis anbefales kontroll ved hjelp av fagfolk. TG er i all hovedsak satt ut fra alder og på bakgrunn av at utvendig ledningsnett (stikkledninger) og innvendig ledningsnett (bunnledninger) er svært sammensatt. Noen elementer har begrenset levetid og TG er gitt ut fra generell vurdering. Takstmann er ikke VVS fagmann og kontrollen er meget begrenset. Kontakt kommune eller rørlegger for nærmere info / kontroll av anlegget og inspeksjon med rør kamera.

Konsekvens/tiltak

Lunds vei 4 B, 1710 SARPSBORG
Gnr 2064 - Bnr 11
3105 SARPSBORG

Grydeland Eiendom AS
Gressvikveien 24
1621 GRESSVIK
Norsk takst

Tilstandsrapport

• Historikk på anlegget er ukjent. Det foreligger ikke dokumentasjon på anlegget eller utført arbeid. Det må utføres kontroll/gjennomgang fra autorisert rørlegger, samt utbedringer ihht. avvik som avdekkes. Gamle rørledninger kan over tid gi økt risiko for lekkasjer, redusert vannkvalitet og behov for reparasjon eller utskifting.



TG 2 Innvendige avløpsrør

Beskrivelse

Synlige avløpsrør i pvc plast.

Vurdering av avvik:

• Det er ikke opplyst om pålegg, funksjonsfeil eller andre mangler ved anlegget. Det må utføres en kontroll av fagfolk av anlegget.Tilstandsgraden er i hovedsak satt ut fra alder, samt at både utvendig ledningsnett (stikkledninger) og innvendig ledningsnett (bunnledninger) normalt er sammensatt av mange ulike elementer. Enkelte av disse elementene kan ha noe begrenset levetid, og tilstandsgraden er derfor gitt ut ifra disse kriterier. Takstmann er ikke VVS-fagperson, og kontrollen av anlegget er av den grunn nødvendigvis begrenset. For en nærmere vurdering må kommunen eller en rørlegger kontakstes, med rørinspeksjon/kamera av ledningsnettet.

Konsekvens/tiltak

• Historikken til anlegget er ukjent, og det foreligger ikke dokumentasjon på anlegget eller utført arbeid. Det må utføres en kontroll/gjennomgang av autorisert rørlegger, med utbedring av eventuelle avvik som avdekkes. Eldre avløpsrør kan over tid ha noe høyere risiko for lekkasjer, tette rør og uønsket lukt, og det kan derfor på sikt bli behov for utskifting eller reparasjon.

TG 1 Ventilasjon

Beskrivelse

Boligen har mekanisk- og naturlig luftbehandling. Ventiler i vindu og vegg. Mekanisk luftbehadling på bad og kjøkken.

TG 2 Vannbåren varme (radiator og gulvvarme)

Beskrivelse

Boligen har vannbåren varme i gulvene.

Vurdering av avvik:

• Ikke dokumentert service siste år.

Konsekvens/tiltak

• Service anbefales.



Elektrisk anlegg

Dette er en forenklet kontroll begrenset til de spørsmål og undersøkelser som forskrift til avhendingslova (tryggere bolighandel) § 2-18 inneholder. Dette kan ikke sammenlignes med en kontroll utført av offentlig myndighet (Det lokale eltilsyn) eller registrert elektrovirksomhet, og en bygningssakkyndig har verken kompetanse eller lov til å foreta en slik kontroll.

Tilstanden er vurdert ut fra den forenklede og begrensede kontrollen som forskriften inneholder. El-anlegget kan ha feil og mangler som en slik forenklet undersøkelse ikke vil avdekke. Vær derfor oppmerksom på denne risikoen, og søk videre veiledning eller få en fullstendig kontroll utført av registrert elektrovirksomhet.

Beskrivelse

40 amp hovedsikring med underkurser. Automatsikringer.

Vurdering av avvik:

• Det er behov for at en kvalifisert elektrofaglig person kontrollerer det elektriske anlegget.

Konsekvens/tiltak

• Behov for kontroll av det elektriske anlegget indikerer usikkerhet rundt tilstand og sikkerhet. Eventuelle feil eller mangler kan medføre økt risiko for brann, elektrisk støt og skade på utstyr. Det elektriske anlegget må kontrolleres av kvalifisert elektrofaglig person. Eventuelle avvik bør utbedres for å sikre en trygg og forskriftsmessig installasjon.

• Tilstanden er vurdert ut fra den forenklede og begrensede kontrollen som forskriften inneholder. El-anlegget kan ha feil og mangler som en slik forenklet
undersøkelse ikke vil avdekke. Vær derfor oppmerksom på denne risikoen, og søk videre veiledning eller få en fullstendig kontroll utført av registrert
elektrovirksomhet.



Tilstandsrapport



TOMTEFORHOLD

Byggegrunn

Beskrivelse

Bygningen står på morene masser / leire. Opplysninger om grunn er antagelser. Det foreligger svært begrensede muligheter for å kontrollere byggegrunnens beskaffenhet, bæreevne og stabilitet gjennom en ordinær visuell befaring. Det kan derfor ikke gis noen garanti for at grunnforholdene er stabile. Eventuelle vurderinger av grunnforhold, stabilitet og risiko for fremtidige setninger krever geotekniske undersøkelser.

Det presiseres at det ikke er foretatt noen geoteknisk undersøkelse. Det er derfor svært begrensede muligheter for kontroll av byggegrunn og stabilitet i masser med tanke på settninger.

Fravær av synlige tegn til pågående setninger på befaringsdagen er ikke ensbetydende med at slike forhold ikke kan forekomme, verken i dag eller på et senere tidspunkt.

TG 1 Fuktsikring og drenering

Beskrivelse

Drenering fra byggeår.

TG 1 Grunnmur og fundamenter

Beskrivelse

Boligen er fundamentert på støpt og isolert betong såle.

TG 1 Terrengforhold

FORHOLD SOM ÅPENBART KAN MEDFØRE FARE FOR HELSE, MILJØ OG SIKKERHET

Dette punktet inneholder tydelige og lett synlige forhold ved boligen som åpenbart kan påvirke helse, miljø og sikkerhet, og som bygningssakkyndige har oppdaget. Terskelen for hva som anses som åpenbart er høy, og det utføres ikke undersøkelser med sikte på å avdekke slike forhold. Punktet omfatter ikke skjulte eller ikke-synlige forhold, tekniske vurderinger eller forhold som krever spesialundersøkelser. Forhold vurderes etter byggteknisk forskrift på befaringstidpunktet. Røykvarslere og håndholdt brannslukningsutstyr vurderes etter gjeldende forskrift om brannforebygging.

⚠ Helse, miljø og sikkerhet

Vurdering av avvik:

• Det er ikke foretatt radonmålinger, og bygget er heller ikke utført med radonsperre.

• Det er behov for at en kvalifisert elektrofaglig person kontrollerer det elektriske anlegget.

Konsekvens/tiltak

• Det anbefales å gjennomføre radonmåling og eventuelt vurdere nærmere kontroll eller tiltak dersom forhøyede verdier påvises.

• Behov for kontroll av det elektriske anlegget indikerer usikkerhet rundt tilstand og sikkerhet. Eventuelle feil eller mangler kan medføre økt risiko for brann, elektrisk støt og skade på utstyr. Det elektriske anlegget må kontrolleres av kvalifisert elektrofaglig person. Eventuelle avvik bør utbedres for å sikre en trygg og forskriftsmessig installasjon.

• Tilstanden er vurdert ut fra den forenklede og begrensede kontrollen som forskriften inneholder. El-anlegget kan ha feil og mangler som en slik forenklet
undersøkelse ikke vil avdekke. Vær derfor oppmerksom på denne risikoen, og søk videre veiledning eller få en fullstendig kontroll utført av registrert
elektrovirksomhet.

Lunds vei 4 B, 1710 SARPSBORG
Gnr 2064 - Bnr 11
3105 SARPSBORG

Grydeland Eiendom AS
Gressvikveien 24
1621 GRESSVIK
Norsk takst

Konklusjon og markedsvurdering

Formål med takseringen: Salg

Hovedbyggets BRA/BRA-i

55 m²/50 m²

Leilighet: Entré, 2 Bod, Bad, Kjøkken, Stue, Soverom

Detaljert oppstilling over areal finnes i rapporten.

Markedsverdi

Kr 1 550 000

Vurdering av hva verdien er i det åpne eiendomsmarkedet på vurderingstidspunkt. I tilfelle det er andel fellesgjeld/fellesformue, borett, bruksrett eller festet tomt, er det gjort fradrag/tillegg for dette.

Les mer om markedsverdi på siste side i rapporten.

Teknisk verdi bygninger, med tomteverdi

Kr 1 750 000

Kostnaden ved å oppføre et tilsvarende bygg i henhold til dagens lovverk, med fradrag for utidsmessighet, elde, vedlikeholds mangler, gjenstående arbeider, tilstandssvekkelser og forskriftsmangler.

Les mer om teknisk verdi på siste side i rapporten.

Markedsverdi	**1 550 000**
Konklusjon markedsverdi	**1 550 000**

Markedsvurdering

Markedsverdien (normal salgsverdi) gir uttrykk for den salgsverdi som kan forventes for eiendommen i dagens marked slik den fremstår på befaringspunktet; størrelse, standard og beliggenhet tatt i betraktning

Beregninger

Teknisk verdi bygninger

Leilighet

Normale byggekostnader (utregnet som for nybygg)	Kr.		2 250 000
Fradrag (utidsmessighet, elde, vedlikeholdsmangler, gjenstående arbeider, svekkelser og forskriftsmangler)	Kr.	-	900 000
Sum teknisk verdi - Leilighet	Kr.		**1 350 000**
Sum teknisk verdi bygninger	**Kr.**		**1 350 000**

Tomteverdi

Tomteverdi er en beregnet verdi for tomten slik den fremstår på befaringstidspunktet. Tomteverdien består av normal tomtekostnad i det aktuelle området og en vurdert verdi for beliggenhet. Normal tomtekostnad fremkommer ved å beregne teknisk verdi for råtomt, infrastruktur på tomten samt opparbeiding / beplantning, arrondering av terrenget og markedstilpasning for beliggenhet.

Normal tomteverdi	Kr.	400 000
Beregnet tomteverdi	**Kr.**	**400 000**

Tomteverdi og teknisk verdi bygninger

Tomteverdi og teknisk verdi bygninger for det aktuelle takstobjektet (Avrundet)	**Kr.**	**1 750 000**

Arealer, byggetegninger og brannceller

Standard gjeldende fra 01.01.2024

Arealmålinger og arealoppsett er basert på Norsk standard 3940:2023 Areal- og volum-beregninger av bygninger. Arealet gjelder for tidspunktet da boligen ble målt

Hva er måleverdig areal?

Arealet i rommet må ha minst 1,90 m fri høyde over gulvet og minst bredde på 0,60 m. Et loft med skråtak vil for eksempel bare få registrert målbart areal der høyden er minst 1,90 m og bredden minst 0,60 m.Rommet må ha dør eller luke, og gangbart gulv.

Hva er bruksareal?

BRA = BRA-i + BRA-e + BRA-b

Bruksarealet for bygningen er bruttoarealet minus arealet som opptas av yttervegger.

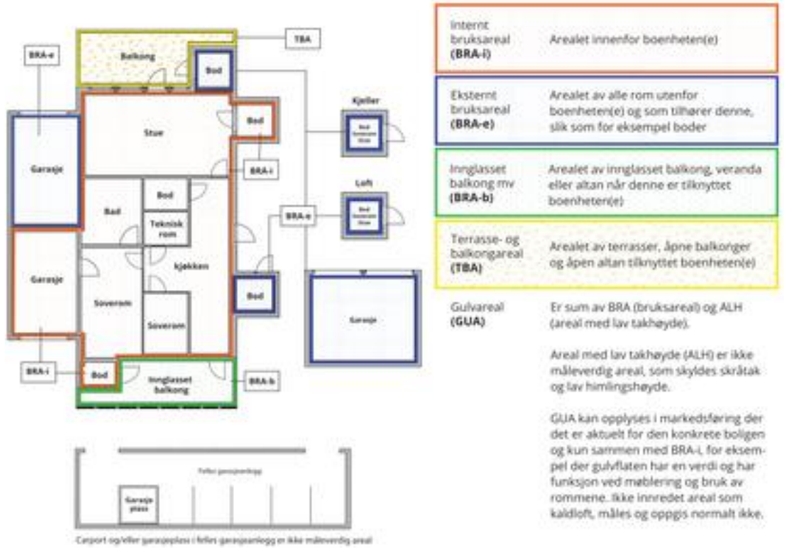

Arealet kan ikke alltid fastsettes nøyaktig

Areal kan være komplisert eller umulig å måle opp nøyaktig fordi det er vanskelig å fastslå tykkelsen på innervegger, skjevheter i og utforming av bygningskonstruksjoner som karnapp, buer og vinkler som ikke er rette, åpne rom over flere etasjer og så videre.

Eiendommens markedsverdi kan ikke baseres på en matematisk beregning basert på antall kvadratmeter opplyst i rapporten. Opplysninger om areal kan altså ikke alene benyttes for å beregne eiendommens verdi.

Den bygningssakkyndige kan avdekke eventuelle bruksendringer og avvik i branncelleinndeling

Den bygningssakkyndige ser på byggetegninger hvis de er tilgjengelige og dette er en del av oppdraget,og vurderer bruken av boligen opp mot tegningene. Hvis den bygningssakkyndig avdekker at en bolig ikke ser ut til å være delt opp i brannceller etter kravene i byggteknisk forskrift på befaringstidspunktet, skal det opplyses om dette.

Reglene om bruksendring og brannceller kan være kompliserte. Søk videre faglige råd om rapporten ikke gir deg svar. Den bygningssakkyndige kan ikke vurdere og svare på alle spørsmål, og kan heller ikke vite om kommunen kan gi unntak for kravene som gjelder. Vil du vite mer?

Om brannceller

En branncelle er hele eller avgrensede deler av en bygning hvor en brann fritt kan utvikle seg uten at den kan spre seg til andre bygninger eller andre deler av bygningen i løpet av en fastsatt tid.

Om bruksendring

Bruksendring er å endre bruken av et rom fra en tillatt bruk til en annen. Dette kan kreve søknad og tillatelse, for eksempel hvis du endrer et rom fra bod til soverom eller arbeidsrom,eller hvis du endrer en bolig til to separate boliger.

Rom for varig opphold har krav til takhøyde, romstørrelse,rømningsvei og lysforhold som må være oppfylt. Du kan søke kommunen om unntak for kravene, men kan ikke regne med å få unntak for krav som går på helse og sikkerhet, for eksempel krav til rømningsvei.

Bruksendring som krever godkjenning, og som ikke er søkt bruksendret, er ulovlig. Kommunen kan etter plan- og bygningsloven kapittel 32 forfølge overtredelser. Kommunen kan pålegge deg å avslutte den ulovlige bruken, eventuelt å rette eller tilbakeføre rommet til godkjent bruk.

Arealer

Leilighet

Etasje	Bruksareal BRA m²				
	Internt bruksareal (BRA-i)	Eksternt bruksareal (BRA-e)	Innglasset balkong (BRA-b)	SUM	Terrasse- og balkongareal (TBA)
1.Etasje	50	5		55	
SUM	**50**	**5**			
SUM BRA	**55**				

Romfordeling

Etasje	Internt bruksareal (BRA-i)	Eksternt bruksareal (BRA-e)	Innglasset balkong (BRA-b)
1.Etasje	Entré, teknisk rom, bad, kjøkken, stue, soverom	Bod	

Lovlighet

Byggetegninger

Det foreligger godkjente og byggemeldte tegninger, som stemmer med dagens bruk

Nyere håndverkstjenester

Er det ifølge eier utført håndverkstjenester på boligen siste 5 år? ☐ Ja ☑ Nei

Befarings - og eiendomsopplysninger

Befaring

Dato	Til stede	Rolle
30.7.2026	Sigurd Grydeland	Takstingeniør

Matrikkeldata

Kommune	gnr.	bnr.	fnr.	snr.	Areal	Kilde	Eieforhold
3105 SARPSBORG	2064	11		2	0 m²	IKKE OPPGITT (Ambita)	Ikke relevant

Adresse
Lunds vei 4 B

Hjemmelshaver
Sarpsborg Kommune

Lunds vei 4 B, 1710 SARPSBORG
Gnr 2064 - Bnr 11
3105 SARPSBORG

Grydeland Eiendom AS
Gressvikveien 24
1621 GRESSVIK

Eiendomsopplysninger

Adkomstvei

Eiendommen har adkomst via offentlig vei eller gate.

Tilknytning vann

Eiendommen er tilknyttet offentlig vannforsyning via private stikkledninger.

Tilknytning avløp

Eiendommen er tilknyttet offentlig avløpsnett via private stikkledninger.

Tinglyste/andre forhold

Alle opplysninger om hva som er gjort av oppgradering/ påbyggning/ modernisering av boligen, hvem som har utført arbeidet, samt alle opplysninger om når dette er gjort, er fra eier.
Alle opplysninger om produktnavn samt merke er fra eier. Det er ikke fremvist produktblad.

Utbredelse av skjeggkre er stadig økende. Med hensyn til den store spredningsevnen skjeggkre har på grunn av omfattende varetransport og reisevirksomhet, anslås det at man kan forvente å finne skjeggkre i en stor andel av den norske bygningsmassen. Skjeggkre sprer seg til dels uavhengig av bygningsmessige svakheter og kan være vanskelige å oppdage. Det innebærer at man må gjøre regning med forekomster av skjeggkre i norske boliger og fritidsboliger. Det ble ikke opplyst eller påvist skjeggkre under befaring. Denne rapporten begrenser seg til leiligheten som vil normalt omfatte seksjonseier / andelseiers vedlikeholds ansvar.

Denne tilstandsrapporten omfatter derfor ikke byggets fellesdeler som feks tak, drenering og kjeller.

Kilder og vedlegg

Dokumenter

Beskrivelse	Dato	Kommentar	Status	Sider	Vedlagt
Egenerklæring			Ikke gjennomgått		Nei

Revisjoner

Versjon	Ny versjon	Kommentar
1	17.10.2026	
2	17.10.2026	
3	17.10.2026	
4	17.10.2026	

For gyldighet på rapporten se forside

Tilstandsrapportens avgrensninger

Mer om tilstandsrapportens innhold og omfang

Må leses sammen med øvrig informasjon og forklaringer i rapporten.

Grunnlag og formål

Rapporten er utarbeidet etter kravene i forskrift til avhendingslova (tryggere bolighandel). Forskriften fastsetter minimumsinnholdet i rapporten, hvilke rom og bygningsdeler som skal undersøkes, og rammene for hvordan undersøkelsene skal utføres. Formålet er å gi en bygningssakkyndig vurdering (tilstandsanalyse) av teknisk tilstand i boligens rom og bygningsdeler, til bruk for oppdragsgiver og ved salg til forbruker. Rapporten er ikke utarbeidet for andre formål eller for bruk av andre tredjeparter. Rapporten framhever normalt ikke positive sider ved boligen ut over det som fremgår av tilstandsgradene.

Rapporten bygger på opplysninger som er tilgjengelige ved befaringen. Dersom opplysninger som har betydning for vurderingen er tilbakeholdt, mangelfulle eller uriktige, kan dette påvirke rapportens innhold uten at det er den bygningssakkyndiges ansvar.

Rapporten er ikke en fullstendig gjennomgang av hele eiendommen eller en garanti for at det ikke finnes skjulte feil, skader eller mangler. Det er derfor både bygningsdeler i boligen, byggverk på eiendommen og andre forhold ved eiendommen som ikke er tilstandsvurdert, kommentert eller med i rapporten.

Rapporten er en teknisk tilstandsanalyse og omfatter blant annet ikke juridiske vurderinger, spørsmål om boligen er lovlig oppført, lovlig innredet/tatt i bruk eller offentlig godkjent.

Utgangspunktet for undersøkelse - referansenivå

Rapporten beskriver avvik, altså en tilstand som er dårligere enn referansenivået. Avvik vurderes som hovedregel opp mot byggeskikk og regelverk som gjaldt da bygget eller bygningsdelen ble oppført eller, dersom det foreligger, da byggesøknad ble godkjent. Enkelte forhold vurderes likevel opp mot krav som gjelder på befaringstidspunktet, og dette kan være forhold knyttet til personsikkerhet slik som brann og rømningsvei.

Undersøkelsesnivå og befaring

Rapporten er basert på visuell befaring uten fysiske inngrep. Undersøkelsen omfatter kun tilgjengelige flater og bygningsdeler, konstruksjoner åpnes ikke opp, og det utføres ikke målinger utover det som følger av forskrift til avhendingslova (tryggere bolighandel). Innfelt belysning bak konstruksjonen åpnes ikke for kontroll. Funksjonsprøving inngår normalt ikke i undersøkelsen, med mindre dette følger av forskriftens krav.

Flater eller bygningsdeler som er skjult, tildekket, innbygget, møblert, låst, snødekket eller på annen måte utilgjengelige, blir ikke undersøkt.

Undersøkelser utføres bare dersom det er sikkerhetsmessig forsvarlig og praktisk mulig å komme til. Yttertak vurderes ut fra det som er sikkerhetsmessig forsvarlig og tilgjengelig å inspisere, normalt fra loft, bakke eller stige.

Det foretas ikke fullstendig undersøkelse eller målinger, men undersøkelser basert på stikkprøver av de bygningsdeler som undersøkes. Slike kontroller er begrensede og innebærer ikke at tilsvarende forhold er undersøkt overalt.

Bygningssakkyndig foretar vurderinger innenfor rammene av forskrift til avhendingslova (tryggere bolighandel), og har ikke spesialistkompetanse innen andre fagfelt. Vurdering av elektriske og branntekniske forhold er dessuten forenklet, og det settes ikke tilstandsgrad.

Det kan være nødvendig å innhente informasjon fra og/eller nærmere vurderinger fra spesialister/kvalifiserte fagpersoner eller offentlige myndigheter om bygningsdeler og andre forhold, også der forholdet er omtalt i rapporten. Dette faller utenfor tilstandsrapportens rammer/Forskrift til avhendingslova (tryggere bolighandel), og oppdragsgiver/kjøper/andre med interesse av eiendommen må innhente dette.

Tilstandsgrader er forklart under *Dette trenger du å vite om tilstandsrapporten* lenger foran i rapporten.

For anbefalte tiltak ved TG2 og TG3 må bruker av rapporten selv vurdere om tiltakene er nødvendige og lønnsomme. Oppgitte utbedringskostnader er sjablongmessige anslag, basert på registrerte avvik og angitte tiltak i rapporten. Anslagene er gitt på generelt grunnlag og bygger på erfaringstall i fem intervaller. Kostnadsanslagene kan ikke forveksles med konkrete vurderinger eller tilbud fra entreprenør eller håndverker. Det må eventuelt innhentes tilbud for en nærmere undersøkelse, og konkret og nøyaktig vurdering av utbedringskostnad. Det kan forekomme kostnader knyttet til avvik, feil eller utbedringer som ikke er avdekket i rapporten. Utbedringskostnader vil også kunne variere ut fra personlige preferanser og markedspris på materialer og tjenester.

Tilleggsundersøkelser

Tilstandsanalysen omfatter de undersøkelsene som følger av minimumskravene i forskrift til avhendingslova (tryggere bolighandel). Dersom det er utført undersøkelser utover dette, vil det fremgå av rapporten.

Areal

Areal måles etter reglene i forskrift til avhendingslova (tryggere bolighandel) og de retningslinjer som gjelder for bolig i bransjestandarden *NS 3940 Areal og volumberegninger av bygg*. Oppgitt areal gjelder på tidspunktet for oppmålingen, og avrundes til hele kvadratmeter.

Arealmålingen er en måleteknisk registrering av areal som oppfyller kravene til måleverdighet, og er ikke en vurdering av om arealet er lovlig oppført, lovlig innredet eller godkjent til den aktuelle bruken. Et areal kan derfor være måleverdig og tatt med i rapporten, selv om det mangler nødvendig offentlig godkjenning, ikke oppfyller krav til lovlig bruk eller rommet ikke oppfyller tekniske regler (plan- og bygningsloven, teknisk forskrift). Arealet må ha gangbart gulv, og både minst 0,6 meter bredde og fri høyde på minst 1,9 meter, for å være måleverdig.

Eiendommens markedsverdi kan ikke baseres på en ren matematisk beregning i forhold til antall kvadratmeter opplyst i rapporten. Opplysninger om areal kan altså ikke alene benyttes for beregning av eiendommens verdi.

Dersom rom utenfor boenheten er tatt med i arealberegningen som eksternt bruksareal, bygger dette på tilgjengelige opplysninger ved befaringen, med mindre annet er særskilt dokumentert. Rom som ligger utenfor boenheten, men som eier har påvist og/eller opplyst at tilhører boenheten, er oppmålt og inkludert i BRA-e. Det er ikke fremvist dokumentasjon på at rommet tilhører boenheten, med mindre dette er angitt særskilt. Rom utenfor boenheten kan omdisponeres av borettslaget/sameiet og dette kan påvirke boligens BRA. Vær oppmerksom på at bransjestandarden NS 3940 og eierseksjonsloven har ulik definisjon av fellesareal. Ved arealmåling gjelder bransjestandardens *definisjon "Delen av bygning som brukes av to eller flere bruksenheter eller til bygningens forvaltning, drift eller vedlikehold.»*



Det tas forbehold om at det kan forekomme feil, mangler eller avvik i kartet. Spesielt gjelder dette usikre eiendomsgrenser. Dette kartet kan ikke brukes som erstatning for situasjonskart i byggesaker.

Oversiktskart

Adresse: **Lunds vei 6B, 1710 Sarpsborg**
Gnr/Bnr: **3105/2064/11/0/5**

Målestokk: 1:500
Beregnet areal: 1328 m2
Referansesystem: EUREF89 UTM sone 32, 2d
Leveransedato: 07.08.2026

N

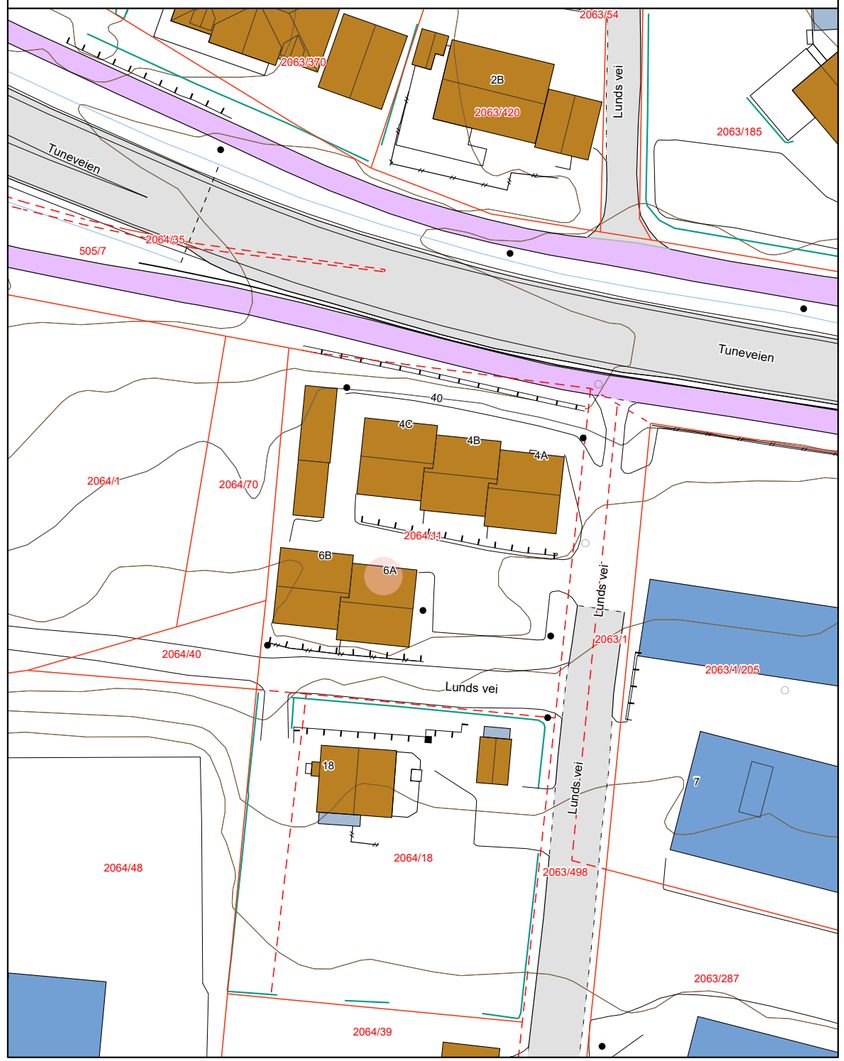

Matrikkelkart

Adresse: **Lunds vei 6B, 1710 Sarpsborg**
Gnr/bnr: **3105/2064/11/0/5**

Målestokk: 1:500
Beregnet areal: 1328 m2
Koordinatsystem: EUREF89 UTM sone 32, 2d
Leveransedato: 07.08.2026

N

Eiendomsgrenser i kartet har forskjellig nøyaktighet. I noen tilfeller vil det være påkrevd å klarlegge grensene etter matrikkelloven §17. Kommunen anbefaler tiltakshaver å klarlegge alle eiendommer med usikre grenser.

Sikre grenser i kartet: Heltrukne linjer (nøyaktighet 14 cm eller bedre)
Usikre grenser i kartet: Stiplede linjer (nøyaktighet dårligere enn 14 cm)
Usikre grenser bør klarlegges av kommunens Geodatakontor, før tiltak i marginal avstand fra grensa planlegges.

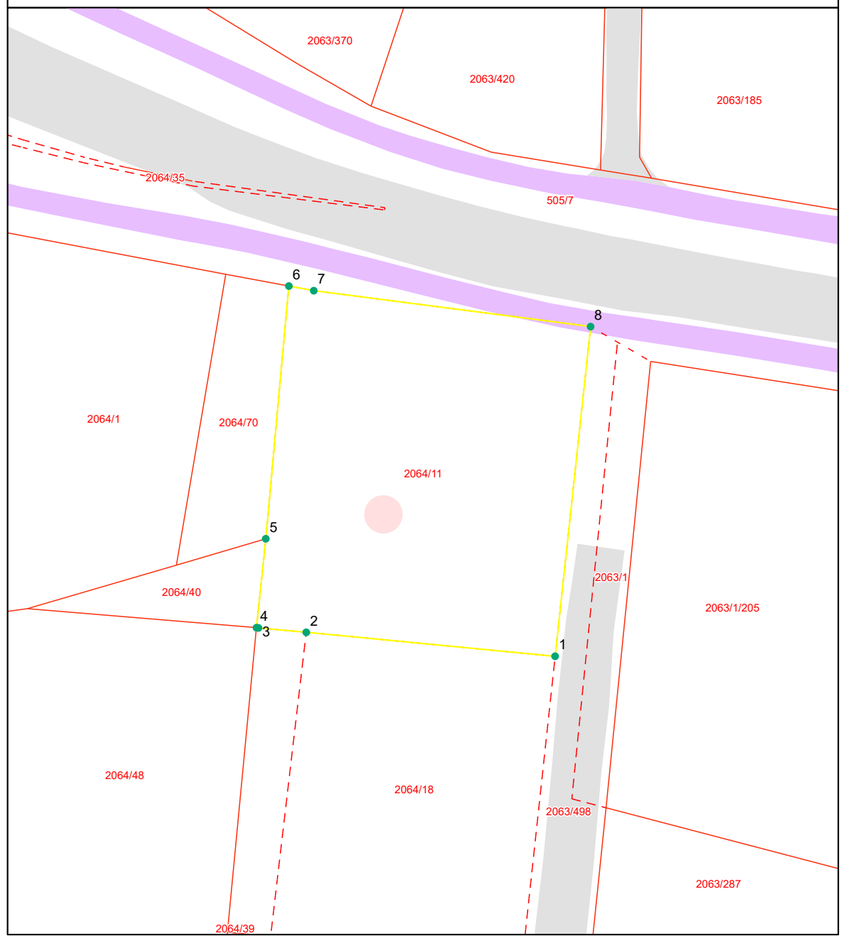

Grensepunktrapport

Beregnet areal: 1328 m2
Arealmerknad:
Koordinatsystem: EUREF89 UTM sone 32, 2d

Løpen	Nord	Øst	Grensemerke nedsatt i	Grensepunkttype	Målemetode	Nøyaktighet i cm	Lengde	Radius
1	6574365.67	618892.33	Ikke spesifisert	Ukjent	Beregnet	58	28.6	0
2	6574368.41	618863.87	Ikke spesifisert	Ukjent	Beregnet	58	5.49	0
3	6574368.91	618858.41	Ikke spesifisert	Ukjent	Beregnet	58	0.23	0
4	6574368.94	618858.18	Ikke spesifisert	Ukjent	Terrengmålt	14	10.23	0
5	6574379.11	618859.24	Jord	Offentlig godkjent grensemerke	GPS Fasemåling RTK	10	29.03	0
6	6574408.01	618861.88	Ikke spesifisert	Umerket	GPS Fasemåling RTK	10	2.9	0
7	6574407.48	618864.73	Jord	Offentlig godkjent grensemerke	GPS Fasemåling RTK	10	31.94	0
8	6574403.37	618896.39	Ikke spesifisert	Gjerdestolpe	Terrengmålt	14	37.93	0

Utskriftsdato: 07.08.2026

Sarpsborg kommune
Adresse: Postboks 505, 1703 SARPSBORG
Telefon: 69 10 80 00

Kommunale gebyrer 2026

EM §6-7 Oppdragstakerens undersøkelses- og opplysningsplikt Kilde: Sarpsborg kommune

Kommunenr.	3105	**Gårdsnr.**	2064	**Bruksnr.**	11	**Festenr.**		**Seksjonsnr.**	5
Adresse	Lunds vei 6A, 1710 SARPSBORG								

Kommunale gebyrer fakturert på eiendommen i 2025

Kommunale gebyrer er en kombinasjon av forskudd, abonnement og enkeltgebyrer fakturert etter levert tjeneste. Vi kjenner ikke samlet gebyr for en eiendom for et år før året er omme. Denne rapporten sammenstiller dette for fjoråret, med summer fordelt per fagområde. Tjenestene vil normalt ha en prisøkning hvert år, samt at forbruk på ulike tjenester kan variere fra år til år.

Gebyr	Fakturert beløp i 2025
Ingen gebyrer registrert på eiendommen.	

Noen kommunale gebyrer sendes muligens kun til sameiet, og kommer dermed ikke med i denne rapporten.

Prognose kommunale gebyrer på eiendommen inneværende år

Vare	Mva	Grunnlag	Enhetspris	Andel	Korreksjon	Årsprognose	Fakt. hittil i år
Fastgebyr renovasjon	25%	1 stk	2680.00	1/1	0 %	2 680,00 kr	670,00 kr
Fastgebyr vann	15%	1 stk	1770.00	1/1	0 %	1 770,00 kr	442,50 kr
Fastgebyr avløp	15%	1 stk	3060.00	1/1	0 %	3 060,00 kr	765,00 kr
Vannmålergebyr (til og med 1")	15%	1 stk	500.00	1/5	0 %	100,00 kr	25,00 kr
Antatt forbruk vann i år	15%	10 m3	24.32	1/1	0 %	243,22 kr	60,81 kr
Antatt forbruk avløp i år	15%	10 m3	46.66	1/1	0 %	466,55 kr	116,63 kr
					Sum	**8 319,77 kr**	**2 079,94 kr**

Løpende gebyr brukes for å fordele en årlig kostnad på flere innbetalinger.

Mva-feltet gir informasjon om varens merverdiavgiftsats, og beløp er inkludert merverdiavgift. De som har 0% er unntatt merverdiavgift.

Prognosene for inneværende år kan avvike, spesielt ved årsskifte. Dette kan skyldes at enhetspriser ikke er oppdatert for nytt år eller at noen gebyr foreløpig ikke er opprettet for nytt år.

FORBEHOLD VED UTLEVERING AV INFORMASJON I FORBINDELSE MED EIENDOMSFORESPØRSLER:

Det tas forbehold om riktigheten eller fullstendigheten av opplysningene i dette dokumentet. Det kan ikke rettes krav som følge av at disse opplysningene benyttes som grunnlag for beslutninger.

Utskriftsdato: 07.08.2026

Sarpsborg kommune
Adresse: Postboks 505, 1703 SARPSBORG
Telefon: 69 10 80 00

Vann og avløp med informasjon om vannmåler

EM §6-7 Oppdragstakerens undersøkelses- og opplysningsplikt Kilde: Sarpsborg kommune

Kommunenr.	3105	**Gårdsnr.**	2064	**Bruksnr.**	11	**Festenr.**		**Seksjonsnr.**	5
Adresse	Lunds vei 6A, 1710 SARPSBORG								

Informasjon om vann/avløp registrert på eiendommen

Målernummer	Stand	Dato	Avlesningstype	Forbruk 2025
77655704	1458	08.12.2025	Årsavlesning - Ekstern kilde	5

Offentlig vann	Ja
Offentlig avløp	Ja
Privat septikanlegg	Nei

For seksjonerte eiendommer kan det mangle vannmålerinfo og andre opplysninger tilknyttet vann/avløp, da disse opplysningene er knyttet til en fellesavtale for sameiet.

FORBEHOLD VED UTLEVERING AV INFORMASJON I FORBINDELSE MED EIENDOMSFORESPØRSLER:

Det tas forbehold om riktigheten eller fullstendigheten av opplysningene i dette dokumentet. Det kan ikke rettes krav som følge av at disse opplysningene benyttes som grunnlag for beslutninger.

Utskriftsdato: 07.08.2026

Sarpsborg kommune
Adresse: Postboks 505, 1703 SARPSBORG
Telefon: 69 10 80 00

Brannforebygging: Tiltak, avvik og anmerkninger

EM §6-7 Oppdragstakerens undersøkelses- og opplysningsplikt Kilde: Sarpsborg kommune

Kommunenr.	3105	**Gårdsnr.**	2064	**Bruksnr.**	11	**Festenr.**		**Seksjonsnr.**	5

BruksenhetId	368023695	**Bygningstype**	Bolig
Bygningsnummer	300205520	**Bruksenhetsnummer**	H0101
Bygningstatus	Ferdigattest	**Bruksenhetsadresse**	Lunds vei 6A, 1710 SARPSBORG

Situasjon

Røykvarslere		**Slukkerutstyr**			
Sammenkoblet	**Enkel**	**Slange**	**Pulver**	**Skum**	**Annet**
0	0	0	0	0	0

Ildsteder

Det er ikke registrert ildsteder på bruksenheten.

Siste utførte tiltak

Siste utførte tiltak bruksenhet		**Siste utførte tiltak røykløp**	
Dato	**Type**	**Dato**	**Type**
-		-	

Avvik og anmerkninger

Det er ikke registrert avvik eller anmerkninger på bruksenheten.

Informasjon for bruksenhetId 368023695

BruksenhetId	6510232199	**Bygningstype**	Unummerert
Bygningsnummer	300229899	**Bruksenhetsnummer**	0000
Bygningstatus	Meldingssak tiltak fullført	**Bruksenhetsadresse**	

Ingen informasjon funnet for bruksenhetId 6510232199.

FORBEHOLD VED UTLEVERING AV INFORMASJON I FORBINDELSE MED EIENDOMSFORESPØRSLER:

Det tas forbehold om riktigheten eller fullstendigheten av opplysningene i dette dokumentet. Det kan ikke rettes krav som følge av at disse opplysningene benyttes som grunnlag for beslutninger.

Områdeanalyse

Sarpsborg kommune områdeanalyse

Norkart

Eiendom	3105 2064/11		
Utskriftsdato	07.08.2026	**Antall datasett**	52

VIKTIG: Fravær av treff på et datasett betyr ikke nødvendigvis at området er fritatt for risiko, men at det ikke er gjort observasjoner av det aktuelle temaet i området, eller at området ikke er kartlagt. Treff på et datasett indikerer normalt at ytterligere undersøkelser er nødvendige.

Det tas forbehold om riktigheten eller fullstendigheten av opplysningene i dette dokumentet. Det kan ikke rettes krav som følge av at disse opplysningene benyttes som grunnlag for beslutninger.

8 Berørte datasett

- AKTSOMHETSKART FOR KVIKKLEIRESKRED (NVE)
- FRILUFTSLIVSOMRÅDER – KARTLAGTE (MD)
- NATURTYPER PÅ LAND (NiN) (Miljødirektoratet)
- STØYKARTLEGGING VEG ETTER T-1442 (Statens vegvesen)
- FJERNVARMEKONSESJON
- MULIGHET FOR MARIN LEIRE (NGU)
- RADON aktsomhet (NGU)
- VA-LEDNINGER

44 Sjekkede, ikke berørte datasett

- ARTER AV NASJONAL FORVALTNINGSINTERESSE (MD)
- DYRKBAR JORD (NIBIO)
- FLOMSONER (NVE)
- FORURENSET GRUNN (SK)
- GRUNNVANNSBOREHULL (NGU)
- KOMMUNEDELPLAN HENSETTING FREDRIKSTAD SARPSBORG
- KOMMUNEDELPLAN INTERCITY ROLVSØY - BORG BRYGGERIER - PLANFORSLAG
- KULTURMINNER – freda bygninger (Riksantikvaren)
- KULTURMINNER – lokaliteter, enkeltminner og sikringssoner (Riksantikvaren)
- KVIKKLEIRE (NVE)
- MARINE NATURTYPER – DN håndbok 19 (Miljødirektoratet)
- NATURTYPER PÅ LAND OG I FERSKVANN – DN håndbok 13 (Miljødirektoratet)
- NATURVERNOMRÅDER (Miljødirektoratet)
- STATLIGE PLANRETNINGSLINJER FOR DIFFERENSIERT FORVALTNING AV STRANDSONEN LANGS SJØEN (Kommunal- og distriktsdepartementet)
- STORMFLO OG HAVNIVÅ (Kartverket)
- STØYSONER FOR HAVN
- STØYSONER FOR KOMMUNALE VEIER
- TEMAKART BARNETRÅKK - SENTRUMSPLANEN
- TEMAKART BYKJERNE OG KVARTALSSTRUKTUR - SENTRUMSPLANEN
- TEMAKART GRØNNSTRUKTUR - SENTRUMPLANEN
- TEMAKART HENSYNSSONE STORULYKKERISIKO - SENTRUMSPLANEN
- TEMAKART KULTURMILJØ - SENTRUMPLANEN
- BYGGEFORBUDSSONER KRAFTLEDNINGER (Statnett)
- FLOM AKTSOMHETSOMRÅDER (NVE)
- FORURENSET GRUNN (Miljødirektoratet)
- FRILUFTSLIVSOMRÅDER – STATLIG SIKRA (MD)
- GRUS OG PUKK (NGU)
- KOMMUNEDELPLAN INTERCITY – FV. 118. NY SARPSBRU
- KULTURLANDSKAP - VERDIFULLE (MD)
- KULTURMINNER – kulturmiljøer (Riksantikvaren)
- KULTURMINNER – SEFRAK bygninger (Riksantikvaren)
- KVIKKLEIREOMRÅDER
- NATURTYPER - utvalgte (Miljødirektoratet)
- NATURVERNOMRÅDER - foreslåtte (Miljødirektoratet)
- SKREDHENDELSER (NVE)
- STEINSPRANG aktsomhetsområder (NGU)
- STØYSONER FOR BANE NORs JERNBANENETT (Bane NOR SF)
- STØYSONER FOR INDUSTRI
- STØYSONER FOR SKYTEBANER
- TEMAKART BYGNINGER VURDERT FOR VERN - SENTRUMSPLANEN
- TEMAKART FLOMVEIER - SENTRUMSPLANEN
- TEMAKART GUL LISTE - SENTRUMPLANEN
- TEMAKART HØYDER OG BYGNINGSTYPOLOGI - SENTRUMPLANEN
- TEMAKART LEKEPLASSDEKNING - SENTRUMSPLANEN

AKTSOMHETSKART FOR KVIKKLEIRESKRED (NVE)

Kilde	NVE	**Versjon**	06.08.2026



Om datasettet

Analyseområdet/Eiendommen ligger helt eller delvis innenfor kartlaget 'Aktsomhetskart for kvikkleireskred'. Kartlaget er utviklet av NVE og tar hensyn til både løsmassene og terrenget. Dersom planlagte tiltak ligger innenfor aktsomhetsområde for kvikkleireskred, må man gå videre i prosedyren i NVE veileder 1/2019. Metodikken aktsomhetskartet bygger på, identifiserer mulige løsneområder for kvikkleireskred. NVE vurderte at aktsomhetskartet også markerer i tilstrekkelig grad hvor det kan være fare for skade fra utløp fra et kvikkleireskred. Det er dermed ikke nødvendig å vurdere fare for utløp utenfor aktsomhetskartet. Unntaket er der det ligger utløp fra registrerte faresoner utenom aktsomhetsområdet, dette må i så fall følge prosedyren i NVE veileder 1/2019 videre fra steg 4. For tiltak innenfor 'aktsomhetskart for kvikkleireskred' krever kommunen geoteknisk vurdering for alle tiltak som kan få betydning for områdestabiliteten. For mindre tiltak med neglisjerbar betydning for områdestabiliteten henviser kommunen til NVEs veileder 1/2019 vedlegg 2, men for nye bolighus evt. også mindre bygninger med større skjæringer/fyllinger, større VA-arbeid og andre terrengarbeid vil kommunen sammen med søknad om byggetillatelse rutinemessig kreve geoteknisk vurdering. For å sikre god kvalitet på den geotekniske vurderingen krever kommunen at vurderingen blir utført av et foretak som minst kan erklære ansvar i tiltaksklasse 2. Prosjektering av geoteknikk er et eget ansvarsområde. Se link: NVE (https://www.nve.no/)

Tegnforklaring



FJERNVARMEKONSESJON

Kilde	Sarpsborg kommune	Versjon	16.09.2025



Om datasettet

Analyseområdet/Eiendommen ligger helt eller delvis innenfor kartlaget 'Fjernvarmekonsesjon', utarbeidet av Østfold Energi. Kartelaget viser konsesjonens yttergrense i henhold til fjernvarmekonsesjon gitt av NVE 15.12.2023. Konsesjonen varer til 08.07.2039. Disse bygningene må tilknyttes fjernvarmeanlegget: Kommuneplanens arealdel: Nybygg over 500 m², til- og påbygg over 500 m², samt bygninger over 500 m² som foretar hovedombygging. Se unntak i § 4.25 i kommuneplanens arealdel 2024-2036. Sentrumsplanen: Alle nybygg med bruksareal (BRA) over 500 m² samt alle bygninger med BRA over 500 m² som foretar hovedombygging

Tegnforklaring

Konsesjonsområde

FRILUFTSLIVSOMRÅDER – KARTLAGTE (MD)

Kilde	Miljødirektoratet	Versjon	06.08.2026



Om datasettet

Analyseområdet/Eiendommen ligger helt eller delvis innenfor kartlaget 'Friluftslivsområder-kartlagte' fra Miljødirektoratet (MD). Kartlaget viser områder som er kartlagt og verdsatt etter metodikken i Miljødirektoratets Veileder M98-2013 (Tidligere DN håndbok 25 – 2004 Kartlegging og verdsetting av friluftslivsområder). Formålet med datasettet er å gi en oversikt over områder som er viktige for allmennhetens friluftsliv, og at det skal være lett å redegjøre for hvilke vurderinger og kriterier som er lagt til grunn for arbeidet og det ferdige produktet.

Tegnforklaring

Kartlagte friluftslivsområder
Svært viktig friluftslivsområde

Objekter

Navn	Fritype	Friverdi	Faktaark
Pilegrimsleden/Borgleden	grønnKorridor	sværtViktigFriluftslivsområde	Faktaark (pdf) (http://faktaark.naturbase.no/?id=FK00022885)

MULIGHET FOR MARIN LEIRE (NGU)

Kilde	Norges geologiske undersøkelse	Versjon	06.08.2026



Om datasettet

Analyseområdet/Eiendommen ligger helt eller delvis innenfor kartlaget 'mulighet for marin leire' fra Norges Geologiske Undersøkelse (NGU). Kartlaget viser hvor det potensielt kan finnes marin leire - enten oppe i dagen eller under andre løsmassetyper. 'Mulighet for marin leire' inndeles i svært stor, stor, middels, svært stor men usammenhengende/tynt, liten, stort sett fraværende eller ikke angitt. De ulike klasser er vist i ulike blåtoner/hvit. Blå skravur gis løsmassetyper der lokale/tynne forekomster av marin leire kan forventes. Områdene over 'marin grense' vises med tynn svart skravur, og disse kan det generelt ses bort fra mht. forekomst av marin leire. Kommunen har valgt å legge vekt på NVEs kartlag 'Aktsomhetskart for kvikkleire' siden dette kartlaget gjør en sammenstilling av de områdene med mulighet for marin leire som samtidig er bratte nok til at kvikkleireskred kan utløses. Kommunen vil som hovedregel ikke kreve geoteknisk vurdering iht. plan- og bygningsloven § 28-2 for tiltak omfattet utelukkende av kartlaget 'mulighet for marin leire', men byggherre bør være særlig oppmerksom på at det kan være utfordrende grunnforhold og at lokalstabiliteten bør prosjekteres nøye. Se link: Norges Geologiske Undersøkelse (https://www.ngu.no/)

Tegnforklaring



Objekter

Mulig marin leire	Løsmassetype
middels	Randmorene/randmorenebelte

NATURTYPER PÅ LAND (NiN) (Miljødirektoratet)

Kilde	Miljødirektoratet	Versjon	06.08.2026



Om datasettet

Analyseområdet/Eiendommen ligger helt eller delvis innenfor kartlaget 'Naturtyper på land (NiN)' fra Miljødirektoratet (MD). Kartlaget viser naturtypelokaliteter kartlagt etter Miljødirektoratets instruks for kartlegging av naturtyper på land. Naturtyper prioritert for kartlegging er rødlistede naturtyper og naturtyper med sentral økosystemfunksjon. Type- og beskrivelsessystemet Natur i Norge er benyttet for å dokumentere det faglige innholdet. Hver lokalitet er gitt en økologisk kvalitet, basert på tilstand og naturmangfold.

Dekningsområde

Navn	Kartlegger	År
Sarpsborg	Biofokus	2024

RADON aktsomhet (NGU)

Kilde	Norges geologiske undersøkelse	Versjon	15.06.2020



Om datasettet

Analyseområdet/Eiendommen ligger helt eller delvis innenfor kartlaget 'RADON aktsomhet' fra Norges Geologiske Undersøkelse (NGU). Kartlaget viser hvilke områder i Norge som trolig er mer radonutsatt enn andre. Kartlaget er basert på geologi og inneluftsmålinger av radon. Inneluftsmålinger er fra DSA sin nasjonale database, og geologi er fra NGU sine berggrunns- og løsmassedatabaser. Der hvor et område er klassifisert som 'høy aktsomhet' er det beregnet at minst 20% av boligene har radonkonsentrasjoner over 200 Bq/m3, med 70% statistisk sikkerhet. Der hvor et område er klassifisert som 'middels til lav aktsomhet' er det beregnet at opp til 20% av boligene har radonkonsentrasjoner over 200 Bq/m3, med 70% statistisk sikkerhet. Der hvor det ikke er nok data, eller hvor det ikke er nok statistisk sikkerhet for å beregne aktsomhet for radon, er områder klassifisert som 'usikker aktsomhet'. Alunskifer er tilknyttet forhøyde radonkonsentrasjoner. Områder hvor det finnes alunskifer er klassifisert som 'særlig høy aktsomhet

Tegnforklaring

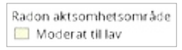

Objekter

Aktsomhetsgrad
Moderat til lav

STØYKARTLEGGING VEG ETTER T-1442 (Statens vegvesen)

Kilde	Statens vegvesen	Versjon	06.08.2026

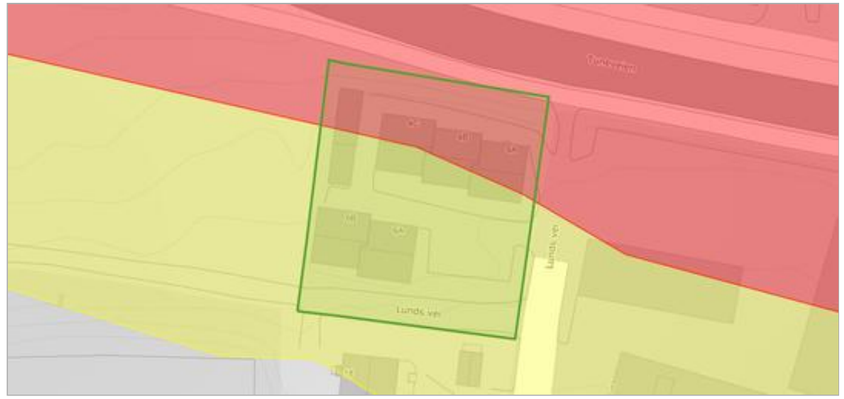

Om datasettet

Analyseområdet/Eiendommen ligger helt eller delvis innenfor kartlaget 'Støykartlegging veg etter T-1442' fra Statens vegvesen. Kartlaget inneholder støyvarselkart, som er utarbeidet etter 'Retningslinje for behandling av støy i arealplanlegging (T-1442)'. Støyvarselkartene viser beregnet rød (Lden>65dB) og gul (Lden>55dB) støysone langs riks- og fylkesveg. Støyvarselkartene fra Statens vegvesen viser en prognosesituasjon 15–20 år fram i tid. Det vil si at trafikkvolum (ÅDT), som er en av de viktigste parameterne i støyberegningsmodellen, er fremskrevet (basert på prognoser) til oppgitt beregningsår. Beregningshøyden er 4 meter.

Tegnforklaring



Objekter

Kategori
R
G

VA-LEDNINGER

Kilde	Kommunene	Versjon	14.05.2024



Om datasettet

Analyseområdet/Eiendommen berører kommunale VA-data. Ledningskartet viser det kommunale ledningsnettet som til enhver tid er i drift. Det vises også enkelte private ledninger. Det private nettet er registrert som grått.

Tegnforklaring



Objekter

Ledningstype	Antall
Vannledning	7
Spillvannsledning	6
Fjernvarmeledning	2
Overvannsledning	1

Utskriftsdato: 07.08.2026

Sarpsborg kommune
Adresse: Postboks 505, 1703 SARPSBORG
Telefon: 69 10 80 00

Planopplysninger

EM §6-7 Oppdragstakerens undersøkelses- og opplysningsplikt Kilde: Sarpsborg kommune

Kommunenr.	3105	**Gårdsnr.**	2064	**Bruksnr.**	11	**Festenr.**		**Seksjonsnr.**	5
Adresse	Lunds vei 6A, 1710 SARPSBORG								

Opplysningene omfatter gjeldende planer og pågående planarbeid for eiendommen. Nærmere opplysninger om den enkelte plan med dokumenter, mindre endringer, etc finnes på internett, se lenker under. Oppgitte delarealer viser planinformasjon på eiendommen.

Det tas forbehold om riktigheten eller fullstendigheten av opplysningene i dette dokumentet. Det kan ikke rettes krav som følge av at disse opplysningene benyttes som grunnlag for beslutninger.

Plantyper med treff

- Kommuneplaner
- Reguleringsplaner

Plantyper uten treff

- Kommuneplaner under arbeid
- Kommunedelplaner under arbeid
- Reguleringsplaner over bakken
- Reguleringsplaner bunn
- Bebyggelsesplaner
- Bebyggelsesplaner under bakken
- Kommunedelplaner
- Reguleringsplaner under bakken
- Reguleringsplaner under arbeid
- Reguleringsplaner under arbeid i nærheten
- Bebyggelsesplaner over bakken
- Midlertidige forbud

Kommuneplaner

Besøk kommunens hjemmeside for mer informasjon.

Id	201701
Navn	Kommuneplanens arealdel 2024-2036, Sarpsborg
Plantype	Kommuneplanens arealdel
Status	Endelig vedtatt arealplan
Ikrafttredelse	10.10.2024
Bestemmelser	- https://www.arealplaner.no/3105/dokumenter/13940/Bestemmelser%2C%20datert%2018.06.2026.pdf
Delarealer	**Delareal** 718 m^2 **KPHensynsonenavn** H210_Veg **KPStøy** Rød sone iht. T-1442
	Delareal 1 328 m^2 **KPHensynsonenavn** H310_kartlagt kvikkleiresone **KPFare** Ras- og skredfare
	Delareal 1 328 m^2 **BestemmelseOmrådenavn** BS_Lav-moderat fortetting **KPBestemmelseHjemmel** byggegrenser, utbyggingsvolum og funksjonskrav

	Delareal	147 m^2
	BestemmelseOmrådenavn	BS_Landskap_12
	KPBestemmelseHjemmel	miljøkvalitet, estetikk, natur, landskap og grønnstruktur
	Delareal	1 328 m^2
	KPHensynsonenavn	H410_01
	KPInfrastruktur	Krav vedrørende infrastruktur
	Delareal	1 328 m^2
	Arealbruk	Bebyggelse og anlegg,Nåværende
	Delareal	1 328 m^2
	BestemmelseOmrådenavn	BS_Landskap_03
	KPBestemmelseHjemmel	miljøkvalitet, estetikk, natur, landskap og grønnstruktur
	Delareal	611 m^2
	KPHensynsonenavn	H220_Veg
	KPStøy	Gul sone iht. T-1442
	Delareal	1 252 m^2
	BestemmelseOmrådenavn	BS_Kulturmiljø_14
	KPBestemmelseHjemmel	hensyn bevaring bygning og annet kulturmiljø

Reguleringsplaner

Besøk kommunens hjemmeside for mer informasjon.

Id	13013	
Navn	Gang-/sykkelvei langs rv 127	
Plantype	Eldre reguleringsplan	
Status	Endelig vedtatt arealplan	
Ikrafttredelse	15.06.1989	
Bestemmelser	- https://www.arealplaner.no/3105/dokumenter/347/13013%20Bestemmelser%2C%20datert%2015.06.1989.pdf	
Delarealer	**Delareal**	62 m^2
	Formål	Annen veigrunn
	Delareal	31 m^2
	Formål	Gang-/sykkelvei

Sarpsborg kommune

Adresse
Post: Postboks 237, 1702 Sarpsborg
Besøk: Glengsgata 38, 1706 Sarpsborg
Faktura: Postboks 505, 1703 Sarpsborg

Telefon: +47 69 10 80 00
E-post: postmottak@sarpsborg.com
Org.nr: 938 801 363
www.sarpsborg.com

Melding om administrativt vedtak

BACKE ØSTFOLD AS
Rosenborgveien 3
1630 GAMLE FREDRIKSTAD

Deres ref.	Vår ref.	Dato
	BYGG-25/01043-4	21.11.2025

Ferdigattest er gitt - Oppføring av fem boenheter mv - Lunds vei 4 og 6

Eiendom (gnr/bnr): 2064 / 11
Ansvarlig søker: BACKE ØSTFOLD AS
Tiltakshaver: SARPSBORG KOMMUNE

Vedtak

1. Sarpsborg kommune godkjenner søknad om ferdigattest. Ferdigattesten er i gitt med hjemmel i plan- og bygningsloven (heretter pbl.) § 21-10.

Saksopplysninger

Rammetillatelse for riving av eksisterende enebolig og garasje, samt oppføring av to boligbygg med fem boenheter mv, ble gitt i vedtak datert 18.02.2011 (dok. nr. 10/07772-8).
Igangsettingstillatelse ble gitt 11.04.2011. Midlertidig brukstillatelse ble gitt 19.12.2011.
Saken er nå videreført med nytt saksnr. BYGG-25/01043.

Søknad om ferdigattest med vedlegg ble mottatt 13.08.2025 (komplett 21.11.2025).
Gjennomføringsplan og redegjørelser mottatt 21.11.2025 (dok. nr. BYGG-25/01043-6) legges til grunn.

I følge søknaden tilfredsstiller tiltaket kravene til ferdigattest. Ferdigattesten er ikke en bekreftelse på tiltakets tekniske kvalitet, men en bekreftelse på bygningsmyndighetenes avslutning av saken.

Klageadgang

Du kan klage på vedtaket innen 3 uker i henhold til pbl. § 1-9 og forvaltningsloven kapittel VI. Klagen kan du sende elektronisk ved å gå inn på www.sarpsborg.com/klagevedtak, eller per epost til postmottak@sarpsborg.com. Du kan også sende klagen per brev til kommunen. Statsforvalteren i Oslo og Viken er klageinstans.

Sarpsborg kommune	Saksnummer	Dato
	BYGG-25/01043	21.11.2025

I henhold til forvaltningsloven §§ 18 og 19 har du rett til å få innsyn i sakens dokumenter. Ta kontakt med kommunen dersom du ønsker innsyn i dokumentene.

Søksmål om gyldigheten av vedtaket eller krav om erstatning som følge av vedtaket, kan du ikke reise uten at du har benyttet adgangen til å klage og klageinstansen har avgjort klagen. Vår adgang til å bestemme dette følger av forvaltningsloven § 27 b.

Med hilsen

Frode Hauge
fagrådgiver, team byggesak
tlf. 415 30 237

Dokumentet er elektronisk godkjent og har ingen signatur

Kopi til:
SARPSBORG KOMMUNE

Kopi til:
SARPSBORG KOMMUNE



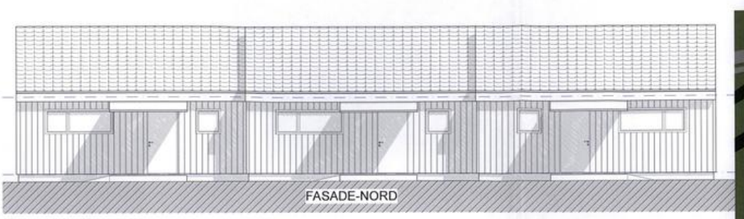





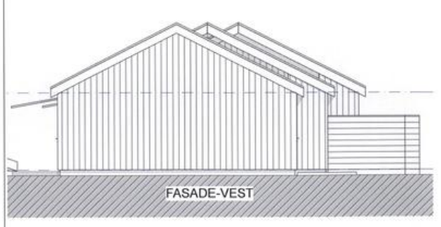

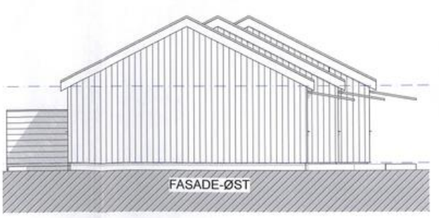

VEDL. E-3

REV. GJELDER		REV.	TEGN.	KONTR.	DATO
PROSJEKT	REKKEHUS - LUNDSVEI 2				
TEGNING	FASADER BYGG-A				
BYGGHERRE ADRESSE	Sarpsborg kommune Eiendom, Teknisk v/ Henrik Hast. MARKVEIEN 1, 17738 BORGENHUGEN				
BYGGETOMT KOMMUNE	2064/11 SARPSBORG				
TEGNINGSNR. A20-4	SAK NR. 1010-A	TEGN. MS	KONTR. ER	DATO 30.09.2010	
INDEX	MÅL. 1:100	STATUS: FORPROJEKT			

Sivilarkitekter mnal arkitektbedriftene
ARK Team AS
Visterveien 33-1719 Greåker
Tel: 69127150-fax:69127159
msa@arkiteam.no

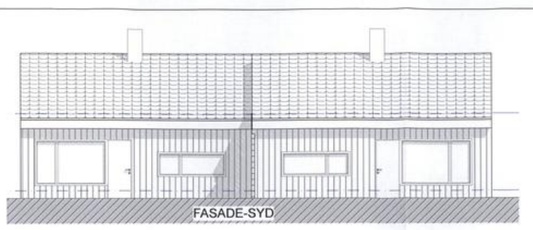



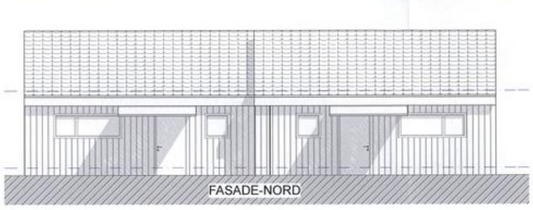

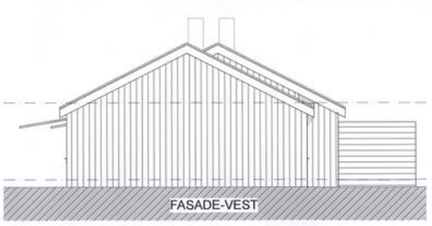

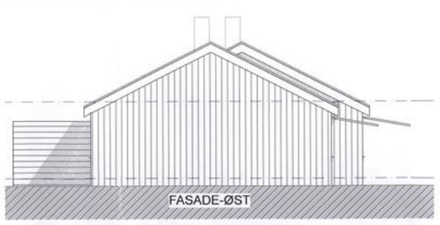

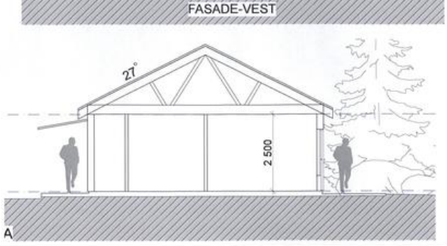

VEDL. E-4

REV. GJELDER		REV.	TEGN.	KONTR.	DATO
PROSJEKT	REKKEHUS - LUNDSVEI 2				
TEGNING	FASADER BYGG-B + TYPISK SNITT				
BYGGHERRE ADRESSE	Sarpsborg kommune Eiendom, Teknisk v/ Henrik Hast. MARKVEIEN 1, 17738 BORGENHUGEN				
BYGGETOMT KOMMUNE	2064/11 SARPSBORG				
TEGNINGSNR. -5	SAK NR. 1010-A	TEGN. MS	KONTR. ER	DATO 30.09.2010	
INDEX	MÅL. 1:100	STATUS: FORPROJEKT			

Sivilarkitekter mnal arkitektbedriftene
ARK Team AS
Visterveien 33-1719 Greåker
Tel: 69127150-fax:69127159
msa@arkiteam.no

Vedlegg

Løpenummer for forretning: 614915464
Vedlegg: ja

Side 1 av 1

Deknr: 615749 Tinglyst: 03.06.2026
STATENS KARTVERK

Melding til tinglysing

Det er ført en seksjonering i matrikkelen
Det er ført med brukstilfelle: Seksjonering

Rekvirent av tinglysing

Organisasjonsnr	Navn	Adresse
938801363	SARPSBORG KOMMUNE	Postboks 237, 1702 SARPSBORG

Rekvirent(er) av forretning

Fødselsdato/Orgnr	Navn	Bruksenhe	Adresse
938801363	SARPSBORG KOMMUNE		Postboks 237, 1702 SARPSBORG

Matrikkelenhet(er) som er seksjonert

Knr	Gnr	Bnr
3105	2064	11

Nye seksjoner

Knr	Gnr	Bnr	Fnr	Snr	Sameiebrøk	Formålskode	Tilleggsareal bygning	Eksklusivt uteareal
3105	2064	11	0	1	1 / 5	Boligseksjon	Ja	Nei
3105	2064	11	0	2	1 / 5	Boligseksjon	Ja	Nei
3105	2064	11	0	3	1 / 5	Boligseksjon	Ja	Nei
3105	2064	11	0	4	1 / 5	Boligseksjon	Ja	Nei
3105	2064	11	0	5	1 / 5	Boligseksjon	Ja	Nei

Melding til tinglysing er hjemlet i Matrikkelloven § 24

18.05.2026 12:16

Søknad om seksjonering

Tinglysingsrekvirenten (kommunen)

Kommunen skal fylle ut dette feltet og sende skjemaet til Kartverket.

Kommunens navn	Kommunens adresse	Kontaktperson
Sarpsborg	Postboks 237, 1702 Sarpsborg	Guthrine Elton

1. Opplysninger om innsenderen

Feltet skal fylles ut av den som sender inn søknaden til kommunen. Dette kan være den som eier eiendommen (hjemmelshaveren), men også en advokat eller annen med fullmakt fra hjemmelshaveren(e).

Navn	Fødselsnr./Org.nr.	E-postadresse	
Sarpsborg kommune v/eiendomsavdelingen	938801363	oelu@sarpsborg.com	
Adresse	**Postnummer**	**Poststed**	**Telefonnummer**
Postboks 237	1702	Sarpsborg	95178635

2. Opplysninger om eiendommen

Kommunenr.	Kommunens navn	Gårdsnr.	Bruksnr.	Festenr.
3105	Sarpsborg	2064	11	

3. Hvem eier/fester eiendommen? (Hjemmelshaver(e)

Fødselsnr./Org.nr. (11/9 siffer)	Navn	Eierandel (oppgis som brøk)
938801363	Sarpsborg kommune	1/1

4. Søknad (ønsket oppdeling av eiendommen)

Eiendommen søkes oppdelt i eierseksjoner slik det fremgår av fordelingslisten nedenfor.
Dersom eiendommen ønskes oppdelt i flere enn seksti seksjoner, må du fortsette utfyllingen på søknadens siste side.

Seksjons-nummer

Seksjonens formål
B = Boligseksjon (omfatter også fritidsboliger)
N = næringsseksjon
SB = samleseksjon bolig
SN = samleseksjon næring

Sameiebrøk (teller)
Her skriver du telleren til seksjonen. Nederst skriver du nevneren, som vil være summen av tellerne til samtlige seksjoner i sameiet.

Tilleggsareal
Fyll ut denne kolonnen hvis seksjonen skal ha tilleggsareal.
B = tilleggsareal i bygning
G = tilleggsareal i grunn (krever oppmålingsforretning)
BG = tilleggsareal i bygning og grunn (krever oppmålingsforretning)

S.nr	For-mål	Brøk (teller)	Tilleggs-areal	S.nr	For-mål	Brøk (teller)	Tilleggs-areal	S.nr	For-mål	Brøk (teller)	Tilleggs-areal	S.nr	For-mål	Brøk (teller)	Tilleggs-areal	S.nr	For-mål	Brøk (teller)	Tilleggs-areal
1	B	1	B	13				25				37				49			
2	B	1	B	14				26				38				50			
3	B	1	B	15				27				39				51			
4	B	1	B	16				28				40				52			
5	B	1	B	17				29				41				53			
6				18				30				42				54			
7				19				31				43				55			
8				20				32				44				56			
9				21				33				45				57			
10				22				34				46				58			
11				23				35				47				59			
12				24				36				48				60			
Sum tellere: 5				Nevner = 5															

Dato	Innsenderens underskrift
14.04.2026	Odd Erling Lunde EIENDOM SARPSBORG KOMMUNE

Fastsatt av Kommunal- og moderniseringsdepartementet med hjemmel i forskrift 17. desember 2017 om bruk av standardisert søknad om seksjonering

Side **1** av **4**

5. Nødvendige dokumenter som skal tinglyses samtidig med seksjoneringen

Her skal søker kun gi opplysninger om dokumenter som er nødvendige for at seksjoneringen skal kunne tinglyses, for eksempel dokumenter som inneholder opplysninger om fordeling av opprinnelige sameieandeler.

6. Egenerklæring om at vilkårene i eierseksjonsloven er oppfylt

Hjemmelshaver(ne) erklærer at:

a) ☒ hver seksjonseier har enerett til å bruke en bruksenhet

b) ☒ hver bruksenhets hoveddel er en klart avgrenset og sammenhengende del av en bygning på eiendommen og har egen inngang fra fellesareal, fra naboeiendom eller fra egen tilleggsdel

c) ☒ det er avsatt tilstrekkelig parkeringsareal til å sikre det antallet parkeringsplasser som følger av byggetillatelsen eller plangrunnlaget

d) ☒ seksjoneringen omfatter alle bruksenhetene i eiendommen

e) ☒ seksjoneringen omfatter bare én grunneiendom, festegrunn eller anleggseiendom, eller at kommunen med samtykke fra Kartverket har gjort unntak fra vilkåret

f) ☒ det er fastsatt om den enkelte seksjon skal brukes til boligformål eller annet formål, og bruksformålet er i samsvar med arealplanformålet, eller annen bruk det er gitt tillatelse til

g) ☒ rammetillatelse eller igangsettingstillatelse er gitt dersom seksjoneringen gjelder planlagt bygning eller søknadspliktige tiltak i eksisterende bygg

h) ☒ arealer som andre seksjonseiere trenger tilgang til, og arealer som etter plan- og bygningsloven er avsatt til felles uteoppholdsareal, seksjoneres til fellesareal

i) ☒ det er fastsatt vedtekter.

Hjemmelshaver(ne) er kjent med at det er straffbart å avgi eller benytte uriktig erklæring, jf. straffeloven § 365

7. Egenerklæring om at lovens tilleggsvilkår for seksjonering til bolig er oppfylt

Hjemmelshaver(ne) erklærer at:

☒ Hver boligseksjon er en lovlig etablert boenhet etter plan- og bygningsloven og har kjøkken, bad og wc innenfor hoveddelen av bruksenheten og at bad og wc er i eget eller egne rom

eller

☐ boligseksjonen skal brukes til fritidsbolig,

eller

☐ alle boligene inngår i en samleseksjon bolig

Dato	Innsenderens underskrift
14.04.2026	Odd Erling Lunde

EIENDOM SARPSBORG KOMMUNE

8. Vedlegg som skal følge søknaden

a) Situasjonsplan over eiendommen som tydelig angir eiendommens grenser, omrisset av bebyggelsen og grensene for eventuelle utendørs tilleggsdeler som skal inngå i bruksenhetene

b) Plantegninger over etasjene i bygningen, inkludert kjeller og loft. På tegningene skal bruksenhetens arealer og avgrensinger, forslag til seksjonsnummer og bruken av de enkelte rom angis tydelig

c) Sameiets vedtekter

d) Rekvisisjon av oppmålingsforretning dersom noen av bruksenhetene har utendørs tilleggsareal

e) Dokumentasjon på at boligseksjoner oppfyller kravene til å være selvstendige boenheter etter plan- og bygningsloven. Som regel vil slik dokumentasjon fremgå av tillatelse etter plan- og bygningsloven, men også opplysninger fra matrikkelen, tinglyste klausuler eller annet dokument kan tjene som dokumentasjon

f) Samtykke fra rettighetshaver hvis det er tinglyst urådighetserklæring som går ut på at eiendommen ikke kan disponeres over uten samtykke fra rettighetshaver. Samtykket må være med original signatur

g) Dersom det er flere hjemmelshavere til eiendommen som skal seksjoneres, skal skjemaet «Fordeling av sameieandeler ved seksjonering» vedlegges.

9. Innsendte plantegninger

☒ Som hjemmelshaver(e) bekrefter jeg/vi at de vedlagte plantegningene stemmer overens med den faktiske planløsningen

10. Underskrifter

Sted og dato	Hjemmelshavers underskrift	Gjenta navn med blokkbokstaver
Sarpsborg 14.04.2026	Odd Erling Lunde	ODD ERLING LUNDE
Sted og dato	Hjemmelshavers underskrift	Gjenta navn med blokkbokstaver
Sted og dato	Hjemmelshavers underskrift	Gjenta navn med blokkbokstaver
Sted og dato	Hjemmelshavers underskrift	Gjenta navn med blokkbokstaver
Sted og dato	Hjemmelshavers underskrift	Gjenta navn med blokkbokstaver
Sted og dato	Hjemmelshavers underskrift	Gjenta navn med blokkbokstaver

EIENDOM SARPSBORG KOMMUNE

11. Kommunens saksbehandling

a) ☐ Kommunen har utarbeidet og vedlagt matrikkelkart for utendørs tilleggsdeler

b) ☒ Brev med orientering om vedtaket er sendt til innsenderen (må krysses av)

12. Kommunen bekrefter at tillatelse til seksjonering er gitt for (må fylles ut):

Kommunenr.	Kommunens navn	Gårdsnr.	Bruksnr.	Festenr.
3105	Sarpsborg	2064	77	

Dato	Underskrift	Stempel
18/5-2026	Catherine Elton	Sarpsborg kommune Virksomhet byggesak, landbruk og kart Postboks 237, Sarpsborg 1702 Org.nr.: 938 801 363

Dato	Innsenderens underskrift
14.04.2026	Odd Erling Lunde

EIENDOM SARPSBORG KOMMUNE

4. Søknad (ønsket oppdeling av eiendommen), fortsettelse.

Eiendommen søkes oppdelt i eierseksjoner slik det fremgår av fordelingslisten nedenfor

Seksjons-nummer | **Seksjonens formål** B = Boligseksjon (omfatter også fritidsboliger) N = næringsseksjon SB = samleseksjon bolig SN = samleseksjon næring | **Sameiebrøk (teller)** Her skriver du telleren til seksjonen. Nederst skriver du nevneren, som vil være summen av tellerne til samtlige seksjoner i sameiet. | **Tilleggsareal** Fyll ut denne kolonnen hvis seksjonen skal ha tilleggsareal. B = tilleggsareal i bygning G = tilleggsareal i grunn (krever oppmålingsforretning) BG = tilleggsareal i bygning og grunn (krever oppmålingsforretning)

S.nr	For-mål	Brøk (teller)	Tilleggs-areal	S.nr	For-mål	Brøk (teller)	Tilleggs-areal	S.nr	For-mål	Brøk (teller)	Tilleggs-areal	S.nr	For-mål	Brøk (teller)	Tilleggs-areal	S.nr	For-mål	Brøk (teller)	Tilleggs-areal
61				85				109				133				157			
62				86				110				134				158			
63				87				111				135				159			
64				88				112				136				160			
65				89				113				137				161			
66				90				114				138				162			
67				91				115				139				163			
68				92				116				140				164			
69				93				117				141				165			
70				94				118				142				166			
71				95				119				143				167			
72				96				120				144				168			
73				97				121				145				169			
74				98				122				146				170			
75				99				123				147				171			
76				100				124				148				172			
77				101				125				149				173			
78				102				126				150				174			
79				103				127				151				175			
80				104				128				152				176			
81				105				129				153				177			
82				106				130				154				178			
83				107				131				155				179			
84				108				132				156				180			
Sum teller:				Nevner =															

Dato 14.04.2026 | Innsenderens underskrift Odd Erling Lunde

EIENDOM SARPSBORG KOMMUNE

Fastsatt av Kommunal- og moderniseringsdepartementet med hjemmel i forskrift 17. desember 2017 om bruk av standardisert søknad om seksjonering

Side 4 av 4

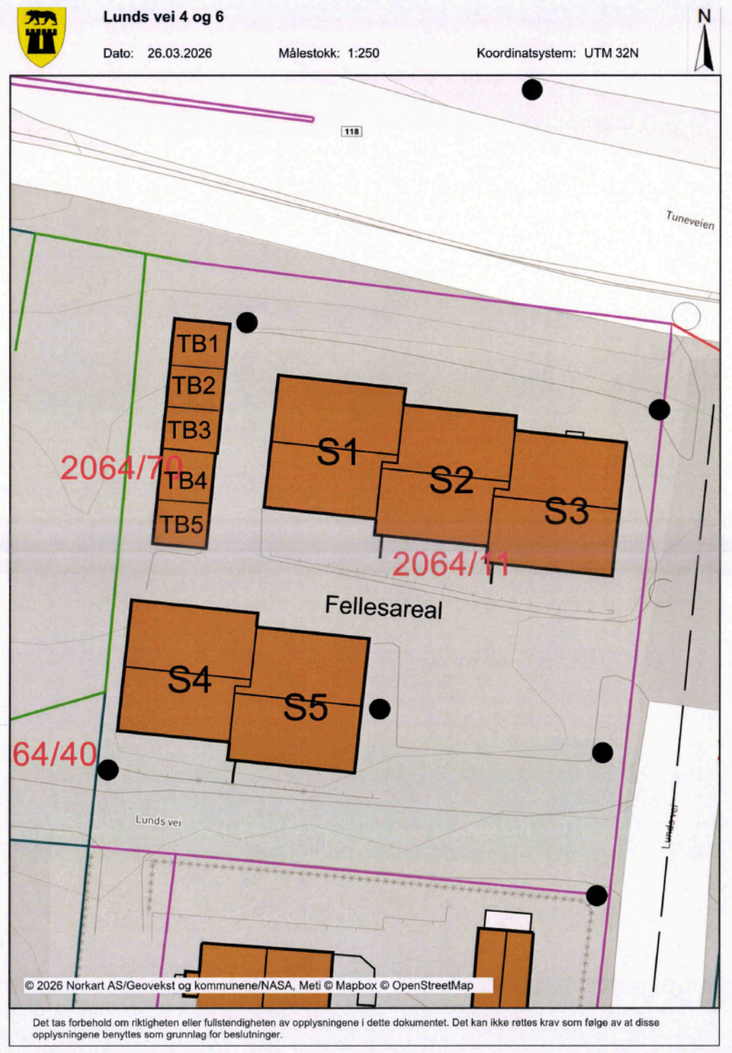

Kartverket

Attestert kopi av dok.nr. 2026/615749/200
Attesteringstidspunkt 2026-08-07 09:30

Side 7 av 7

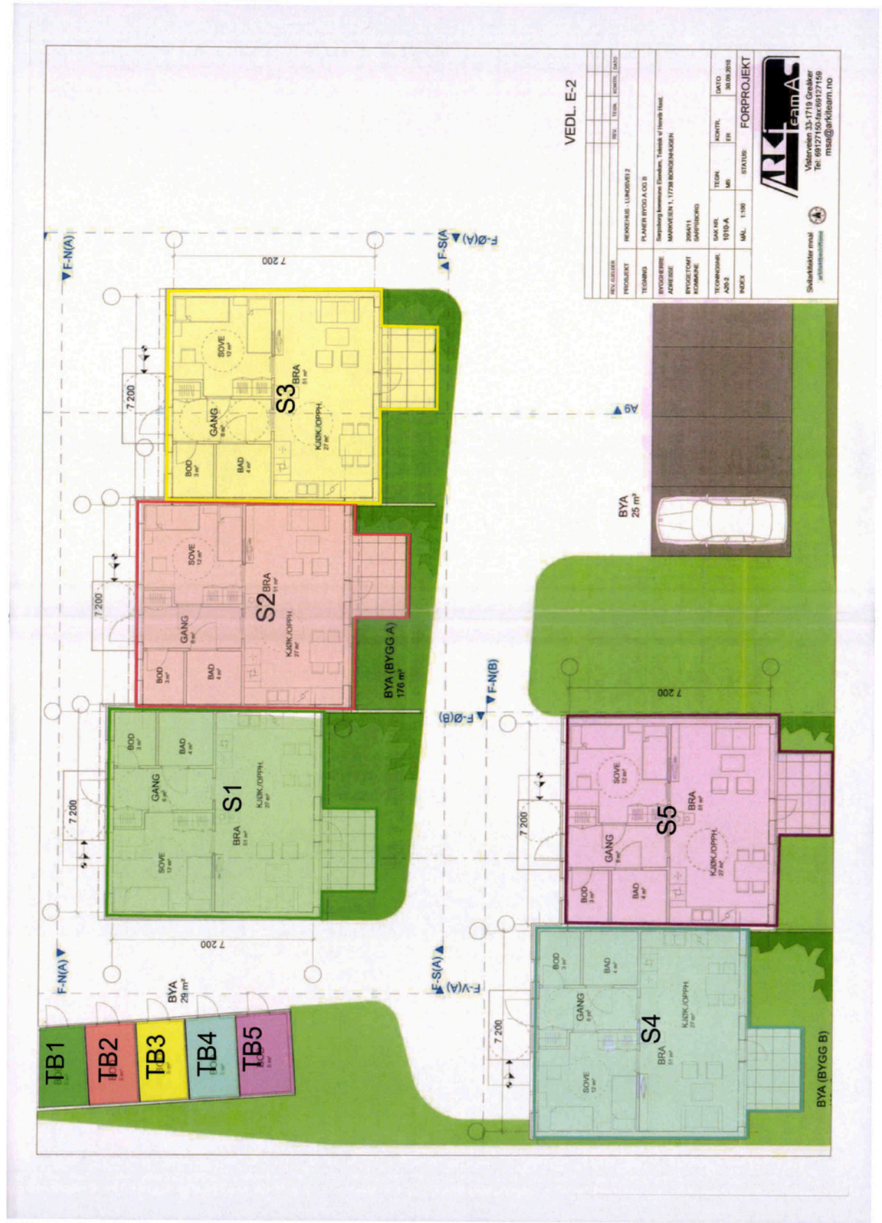

VEDTEKTER FOR EIERSEKSJONSSAMEIET LUNDS VEI 4-6

1. Eierseksjonssameiet

Sameiets navn er Lunds vei 4-6 sameie.

Sameiet består av eiendommen gnr 2064 bnr 11 i Sarpsborg kommune.

Sameiet består av 5 eierseksjoner, som alle er boligseksjoner. Alle seksjoner har samme sameierbrøk.

Hoveddel, tilleggsdel og sameiebrøk for hver eierseksjon, samt fellesarealer, fremgår av den vedlagte seksjoneringsbegjæring med vedlegg datert 14.04.2026.

2. Diskriminering

Det kan ikke settes vilkår for å være seksjonseier som tar hensyn til kjønn, etnisitet, nasjonalt opphav, avstamming, hudfarge, språk, religion eller livssyn. Det kan heller ikke settes vilkår som tar hensyn til seksuell orientering. Slike omstendigheter kan ikke regnes som saklig grunn til å nekte godkjenning av en seksjonseier eller bruker, eller ha vekt ved bruk av eventuell forkjøpsrett.

3. Eierskifte

Seksjonene er fritt omsettelige, men ingen kan erverve mer enn to seksjoner i sameiet.

4. Seksjonseiernes bruksrett

Den enkelte seksjonseier har enerett til bruk av sin bruksenhet og rett til å nytte fellesarealer til det de er beregnet eller vanlig brukt til. Det er avtalt at seksjonseierne har eksklusiv bruksrett til uteoppholdsarealer og parkeringsplasser i henhold til vedlagte situasjonskart datert 27.03.2026. Denne rettigheten er begrenset til å gjelde i 30 år.

Dersom årsmøtet ikke har truffet vedtak om bruken, bestemmer styret hvordan fellesarealene skal brukes.

Bruken av bruksenheten og fellesarealene må ikke på en urimelig eller unødvendig måte være til skade eller ulempe for andre seksjonseiere.

Årsmøtet kan fastsette vanlige ordensregler for eiendommen.

5. Vedlikehold

Seksjonseieren skal vedlikeholde bruksenheten slik at skader på fellesarealene og andre bruksenheter forebygges, og slik at de øvrige seksjonseierne slipper ulemper. Vedlikeholdsplikten omfatter også eventuelle tilleggsdeler til bruksenheten.

Seksjonseierens vedlikeholdsplikt omfatter slikt som

a) inventar

b) utstyr, som vannklosett, varmtvannsbereder, badekar og vasker

c) apparater, for eksempel brannslukningsapparat

d) skap, benker, innvendige dører med karmer

e) listverk, skillevegger, tapet

f) gulvbelegg, varmekabler, membran og sluk

g) vegg-, gulv- og himlingsplater

h) rør, ledninger, sikringsskap fra og med første hovedsikring eller inntakssikring

i) vinduer og ytterdører.

Seksjonseieren skal vedlikeholde våtrom slik at lekkasjer unngås.

Seksjonseieren skal rense sluk og holde avløpsrør åpne frem til fellesledningen. Dette gjelder også sluk på balkong eller lignende som ligger til bruksenheten.

Vedlikeholdsplikten omfatter også nødvendig reparasjon og utskifting av det som er nevnt i annet, tredje og fjerde ledd, men ikke utskifting av sluk, vinduer og ytterdører.

Vedlikeholdsplikten omfatter ikke reparasjon eller utskifting av tak, bjelkelag, bærende veggkonstruksjoner og rør eller ledninger som er bygget inn i bærende konstruksjoner.

Vedlikeholdsplikten omfatter også utbedring av tilfeldige skader, for eksempel skader som er forårsaket av uvær, innbrudd eller hærverk.

Sameiet skal holde utvendige og innvendige fellesarealer, inkludert bygningen og felles installasjoner, forsvarlig ved like. Vedlikeholdet skal utføres slik at skader på fellesarealene og de enkelte bruksenhetene forebygges, og slik at seksjonseierne slipper ulemper.

Vedlikeholdsplikten omfatter også reparasjon og utskifting når det er nødvendig, og utbedring av tilfeldige skader.

Vedlikeholdsplikten omfatter også felles installasjoner som går gjennom bruksenheter, slik som rør, ledninger og kanaler. Sameiet har rett til å føre nye slike installasjoner gjennom bruksenhetene hvis det ikke skaper vesentlig ulempe for den aktuelle seksjonseieren. Seksjonseieren skal gi sameiet adgang til bruksenheten for å vedlikeholde, installere og kontrollere installasjoner som nevnt i første og annet punktum. Kontroll og arbeid i bruksenhetene skal varsles i rimelig tid og gjennomføres slik at det ikke skaper unødvendig ulempe for seksjonseieren eller andre brukere.

Hvis sameiet ikke vedlikeholder fellesarealene i samsvar med bestemmelsen her, og det mangelfulle vedlikeholdet står i fare for å påføre eiendommen skade eller ødeleggelse, kan en seksjonseier utføre vedlikeholdet selv. Seksjonseieren kan i slike tilfeller kreve å få sine nødvendige utgifter dekket på

samme måte som andre vedlikeholdskostnader. Før seksjonseieren starter et slikt vedlikehold, skal de øvrige seksjonseierne varsles i rimelig tid. Varsel kan unnlates dersom det foreligger særlige grunner som gjør det rimelig å unnlate å varsle.

6. Parkering

En seksjonseier kan med samtykke fra styret anlegge ladepunkt for elbil og ladbare hybrider i tilknytning til en parkeringsplass seksjonen disponerer, eller andre steder som styret anviser. Styret kan bare nekte å samtykke dersom det foreligger en saklig grunn.

6.1 Parkering og andre tiltak for seksjonseiere med nedsatt funksjonsevne

En seksjonseier kan med samtykke fra styret gjennomføre tiltak på fellesarealene som er nødvendige på grunn av seksjonseierens eller husstandsmedlemmenes nedsatte funksjonsevne. Styret kan bare nekte å samtykke dersom det foreligger en saklig grunn.

Parkeringsplasser som i vedtak etter plan- og bygningsloven er krevet opparbeidet til bruk av personer med nedsatt funksjonsevne, skal gjøres tilgjengelig for disse. Dersom en seksjonseier uten behov for tilrettelagt parkeringsplass besitter en tilrettelagt plass, kan en seksjonseier med nedsatt funksjonsevne kreve at styret pålegger denne seksjonseieren å bytte parkeringsplass. Bytteretten gjelder bare dersom seksjonseieren med nedsatt funksjonsevne allerede disponerer en parkeringsplass i sameiet. Retten til å bruke en tilrettelagt plass varer så lenge et dokumentert behov er til stede. Vedtektsbestemmelsen kan bare endres dersom samtlige seksjonseiere uttrykkelig sier seg enige og kommunen ikke benytter sin vetorett mot endring av denne vedtektsbestemmelsen.

7. Seksjonseiernes rettslige disposisjonsrett

Den enkelte seksjonseier råder som eier over seksjonen, dog med de unntak som fremgår av eierseksjonsloven og disse vedtekter.

8. Fordeling av felleskostnader og fellesinntekter

Med felleskostnader skal forstås alle kostnader til drift og vedlikehold av eiendommen som ikke knytter seg til den enkelte bruksenhet. Felleskostnader skal fordeles mellom seksjonseierne etter sameiebrøken med mindre særlige grunner taler for å fordele kostnadene etter nytten for den enkelte bruksenhet eller etter forbruk.

Den enkelte seksjonseier skal betale akontobeløp fastsatt av seksjonseierne på årsmøtet, eller av styret, til dekning av sin andel av felleskostnadene. Akontobeløpet kan også dekke avsetning av midler til fremtidig vedlikehold, påkostninger eller andre fellestiltak på eiendommen, dersom årsmøtet har vedtatt slik avsetning (vedlikeholdsfond).

Inntekter av eiendommen som ikke knytter seg til den enkelte bruksenhet, skal fordeles mellom seksjonseierne etter sameiebrøken.

9. Seksjonseiernes ansvar utad

For felles ansvar og forpliktelser hefter den enkelte seksjonseier i forhold til sin sameiebrøk.

10. Årsmøtet

10.1 Årsmøtets myndighet

Den øverste myndighet i sameiet utøves av årsmøtet.

10.2 Flertallskrav og begrensninger i årsmøtets myndighet

Hver seksjon gir én stemme i årsmøtet. Ved opptelling av stemmer anses blanke stemmer som ikke avgitt.

Med de unntak som følger av loven eller vedtektene fattes alle beslutninger av årsmøtet med vanlig flertall av de avgitte stemmer. Står stemmene likt, avgjøres saken ved loddtrekning.

Det kreves minst to tredjedeler av de avgitte stemmer i årsmøtet for vedtak om:

Det kreves et flertall på minst to tredjedeler av de avgitte stemmene på årsmøtet for å ta beslutning om:

a) ombygging, påbygging eller andre endringer av bebyggelsen eller tomten som går ut over vanlig forvaltning og vedlikehold i det aktuelle sameiet

b) omgjøring av fellesarealer til nye bruksenheter eller utvidelse av eksisterende bruksenheter

c) salg, kjøp, utleie eller leie av fast eiendom, inkludert seksjoner i sameiet som tilhører eller skal tilhøre seksjonseierne i fellesskap, eller andre rettslige disposisjoner over fast eiendom som går ut over vanlig forvaltning

d) samtykke til at formålet for én eller flere bruksenheter endres fra boligformål til annet formål eller omvendt

e) samtykke til reseksjonering som nevnt i eierseksjonsloven § 20 annet ledd annet punktum.

Tiltak som har sammenheng med seksjonseiernes bo- eller bruksinteresser, og som går ut over vanlig forvaltning, og som fører med seg økonomisk ansvar eller utlegg for seksjonseierne i fellesskap på mindre enn fem prosent av de årlige felleskostnadene, besluttes med vanlig flertall av de avgitte stemmene på årsmøtet. Hvis tiltaket fører med seg økonomisk ansvar eller utlegg for seksjonseierne i fellesskap på mer enn fem prosent av de årlige felleskostnadene, kreves det et flertall på minst to tredjedeler av de avgitte stemmene på årsmøtet.

Hvis tiltak etter første ledd fører med seg et samlet økonomisk ansvar eller utlegg for enkelte seksjonseiere på mer enn halvparten av folketrygdens grunnbeløp på det tidspunktet tiltaket besluttes, kan tiltaket bare gjennomføres hvis disse seksjonseierne uttrykkelig sier seg enige.

Alle seksjonseiere må, enten på årsmøtet eller på et annet tidspunkt, uttrykkelig si seg enige hvis sameiet skal kunne ta beslutning om

a) salg eller bortfeste av hele eller vesentlige deler av eiendommen

b) oppløsning av sameiet

c) tiltak som medfører en vesentlig endring av sameiets karakter

d) tiltak som går ut over seksjonseiernes bo- eller bruksinteresser, uavhengig av størrelsen på kostnaden som tiltaket medfører, og uavhengig av hvor stort økonomisk ansvar eller utlegg tiltaket medfører for de enkelte seksjonseierne.

10.3 Årsmøtet

Alle seksjonseierne har rett til å delta i årsmøtet med forslags-, tale-, og stemmerett. For boligseksjoner har også seksjonseiers ektefelle, samboer eller et annet medlem av seksjonseierens husstand rett til å være til stede og til å uttale seg. Slik møte og uttalelsesrett gjelder også for styremedlemmer, forretningsfører og leier av boligseksjon. Styreleder og forretningsfører har plikt til å være til stede med mindre det er åpenbart unødvendig, eller de har gyldig forfall.

En seksjonseier kan møte ved fullmektig etter skriftlig fullmakt. Fullmakten kan når som helst tilbakekalles. Seksjonseieren har rett til å ta med en rådgiver til årsmøtet. Rådgiveren har bare rett til å uttale seg til årsmøtet dersom årsmøtet gir tillatelse. Avgjørelsen fattes med vanlig flertall.

Ordinært årsmøte skal holdes hvert år innen utgangen av juni.

Ekstraordinært årsmøte skal holdes når styret finner det nødvendig, eller når minst to seksjonseiere som til sammen har minst en tiendedel av stemmene, krever det og samtidig oppgir hvilke saker de ønsker behandlet.

10.4 Innkalling til årsmøte

Årsmøtet innkalles av styret med skriftlig varsel som skal være på minst åtte og høyst tjue dager. Ekstraordinært årsmøte kan om nødvendig innkalles med kortere varsel som likevel skal være på minst tre dager.

Dersom styret misligholder sin plikt til å innkalle til ordinært eller ekstraordinært årsmøte kan seksjonseier, styremedlem eller forretningsfører kreve at tingretten snarest og for seksjonseiernes felles kostnad innkaller til møte.

Innkallingen skal bestemt angi de saker som skal behandles i årsmøtet. Skal et forslag som etter loven eller vedtektene må vedtas med minst to tredjedels flertall kunne behandles, må hovedinnholdet være angitt i innkallingen.

Styret skal på forhånd varsle seksjonseierne om dato for møtet og om siste frist for innlevering av saker som ønskes behandlet. Saker som en seksjonseier ønsker behandlet i det ordinære årsmøtet, skal nevnes i innkallingen når styret har mottatt krav om det før fristen.

10.5 Hvilke saker årsmøtet skal og kan behandle

Årsmøtet skal behandle saker angitt i innkallingen til møtet.

Uten hensyn til om sakene er nevnt i innkallingen skal det ordinære årsmøtet,

a) behandle styrets årsberetning,

b) behandle og eventuelt godkjenne styrets regnskapsoversikt for foregående kalenderår,

c) velge styrets leder, styremedlemmer og/eller varamedlemmer dersom noen av disse er på valg.

Årsberetning, regnskap og eventuell revisjonsberetning skal senest en uke før ordinært årsmøte sendes ut til alle seksjonseiere med kjent adresse. Dokumentene skal dessuten være tilgjengelige i årsmøtet.

Bortsett fra saker som nevnt i pkt a) til c), kan årsmøtet bare treffe beslutning om saker som er angitt i innkallingen til møtet. Hvis alle seksjonseierne er til stede på årsmøtet og stemmer for det, kan årsmøtet også ta beslutning i saker som ikke står i innkallingen. At saken ikke er nevnt i innkallingen,

er likevel ikke til hinder for at det besluttes innkalt nytt årsmøte til avgjørelse av forslag som er fremsatt i møtet.

10.6 Møteledelse. Protokoll

Årsmøtet skal ledes av styrets leder med mindre årsmøtet velger en annen møteleder, som ikke behøver være seksjonseier.

Det skal under møtelederens ansvar føres protokoll over alle saker som behandles og alle vedtak som gjøres av årsmøtet. Protokollen skal underskrives av møtelederen og minst én seksjonseier som utpekes av årsmøtet blant de som er til stede. Protokollen skal til enhver tid holdes tilgjengelig for seksjonseierne.

11. Styret

11.1. Valg av styre

Sameiet skal ha et styre. Styret skal ha tre medlemmer.

Årsmøtet velger styret med vanlig flertall av de avgitte stemmene. Styrelederen velges særskilt. Bare myndige, fysiske personer kan velges som styremedlem.

Årsmøtet kan også velge varamedlemmer til styret.

Styremedlem tjenestegjør i to år om ikke annet er bestemt av årsmøtet.

Når særlige forhold foreligger, har et styremedlem rett til å tre tilbake før tjenestetiden er ute. Styret skal ha rimelig forhåndsvarsel om tilbaketreden. Årsmøtet kan med alminnelig flertall av de avgitte stemmer vedta å fjerne medlem av styret.

11.2. Styremøter

Styrelederen skal sørge for at styret holder møte så ofte som det er nødvendig. Et styremedlem eller forretningsføreren kan kreve at styret sammenkalles.

Styremøtet skal ledes av styrelederen. Er ikke styrelederen til stede, og det ikke er valgt noen nestleder, skal styret velge en møteleder.

Styret er vedtaksført når mer enn halvparten av alle styremedlemmer er til stede. Vedtak i styret fattes med alminnelig flertall av de avgitte stemmene. Står stemmene likt, er møtelederens stemme utslagsgivende. De som stemmer for et vedtak, må likevel utgjøre mer enn en tredjedel av alle styremedlemmene.

Styret skal føre protokoll over sine forhandlinger. Protokollen skal underskrives av de frammøtte styremedlemmene.

Styreprotokollen skal være tilgjengelig for årsmøtet.

11.3. Styrets oppgaver

Styret skal sørge for vedlikehold og drift av eiendommen og ellers sørge for forvaltningen av sameiets anliggender i samsvar med lov, vedtekter og vedtak i årsmøtet. Styret har, innenfor rammen av sin beslutningsmyndighet, anledning til å treffe alle beslutninger som ikke i loven eller vedtektene er lagt til andre organer.

11.4. Styrets beslutningsmyndighet

Avgjørelser som kan tas av et vanlig flertall i årsmøte, kan også tas av styret om ikke annet følger av lov eller vedtekter eller årsmøtets vedtak i det enkelte tilfelle.

12. Forretningsfører

Årsmøtet kan med alminnelig flertall av de avgitte stemmer vedta at sameiet skal ha en forretningsfører.

Dersom vedtektene ikke bestemmer noe annet, hører det inn under styret å engasjere forretningsfører og andre funksjonærer. Styret er ansvarlig for instruks til sameiets funksjonærer, honorarfastsettelse, tilsyn samt innhenting og avvikling av eksterne oppdragstakere.

13. Inhabilitet

Ingen kan delta i avstemning om et søksmål mot en selv eller ens nærstående, ens eget eller ens nærståendes ansvar overfor sameiet, eller et søksmål mot andre eller andres ansvar overfor sameiet dersom egen interesse i saken er vesentlig og kan stride mot sameiets interesser. Det samme gjelder for avstemning om pålegg om salg eller krav om fravikelse etter vedtektenes pkt. 20.

Reglene om inhabilitet ved avstemning gjelder også for den som opptrer ved eller som fullmektig. Et styremedlem eller forretningsføreren kan ikke delta i behandlingen eller avgjørelsen av noe spørsmål som vedkommende selv eller dennes nærstående har en fremtredende personlig eller økonomisk særinteresse i.

14. Hvem som kan forplikte sameiet utad

Styret representerer seksjonseierne og forplikter dem med sin underskrift i saker som gjelder seksjonseiernes felles rettigheter og plikter, herunder gjennomføringen av vedtak truffet av årsmøtet eller styret og rettigheter og plikter som angår fellesareal og fast eiendom for øvrig.

I saker som gjelder vanlig forvaltning og vedlikehold, kan forretningsføreren representere seksjonseierne på samme måte som styret.

15. Mindretallsvern

Årsmøtet, styret eller andre som representerer sameiet, kan ikke treffe beslutning som er egnet til å gi visse seksjonseiere eller andre en urimelig fordel på andre seksjonseieres bekostning.

16. Regnskap

Styret skal sørge for ordentlig og tilstrekkelig regnskapsførsel. Regnskap for foregående kalenderår skal legges fram på ordinært årsmøte.

17. Revisjon

Regnskapet skal revideres av en person valgt av årsmøtet.

Sameie skal ikke ha revisor. Årsmøtet kan likevel, med vanlig flertall av de avgitte stemmer, vedta at sameiet skal ha revisor.

Revisor tjenestegjør inntil annen revisor er valgt.

Revisor har rett til å være til stede i årsmøtet og til å uttale seg.

18. Panterett for seksjonseiernes forpliktelser

De andre seksjonseierne har panterett i seksjonen for krav mot seksjonseieren som følger av sameieforholdet etter reglene i eierseksjonsloven § 31.

19. Bygningsmessige arbeider

Utskifting av vinduer og ytterdører, oppsetting av markiser, endring av fasadebekledning, endring av utvendige farger etc. kan bare skje etter en samlet plan og etter forutgående godkjennelse fra styret.

Alminnelig forvaltning og vedlikehold på sameiets fellesareal kan godkjennes av styret. Andre bygningsmessige arbeider som skal meldes til bygningsmyndighetene må godkjennes av styret før byggemelding sendes.

Seksjonseier kan ikke sette opp utvendig antenne uten forutgående styregodkjennelse.

20. Pålegg om salg og krav om fravikelse

Hvis en seksjonseier til tross for skriftlig advarsel vesentlig misligholder sine plikter, kan styret pålegge vedkommende å selge seksjonen etter reglene i eierseksjonsloven § 38. Slikt varsel skal opplyse om at vesentlig mislighold gir styret adgang til å kreve seksjonen solgt. Frist for utbedring av misligholdet kan ikke sette kortene enn 6 måneder.

Medfører seksjonseierens oppførsel fare for ødeleggelse eller vesentlig forringelse av eiendommen, eller er seksjonseierens oppførsel til alvorlig plage eller sjenanse for eiendommens øvrige brukere, kan styret kreve fravikelse av seksjonen etter reglene i eierseksjonsloven § 39.

21. Eierseksjonsloven

Ved motstrid mellom bestemmelser i vedtektene og fravikelige bestemmelser i eierseksjonsloven, går vedtektsbestemmelsene foran.

oooOOOooo

Verdifulle råd til deg som skal kjøpe bolig

For de aller fleste er et boligkjøp den største investeringen vi gjør i løpet av livet. Da er det viktig å være proaktiv (Proaktiv = tenke riktig først, handle riktig etterpå). Vi vil gjerne være Proaktiv på dine vegne, og gi deg noen gode råd på veien.

1. Før boligjakten starter

Før du begynner å kikke, er det enkelte kriterier som må være satt. Hvor vil du bo? Hva er din økonomiske smertegrense? Hvilke krav har du til boligen? Hva er viktig for deg? Kanskje må du ofre sjøutsikten for å få de tre nødvendige soverommene? En budrunde kan fort bli hektisk, for å holde hodet kaldt må du derfor ha prioriteringene dine klare.

2 Forberedelser før visning

Husk å innhente salgsoppgave og tilstandsrapport i forkant. Les grundig gjennom all informasjon - da er det enklere å notere ned eventuelle spørsmål til selve visningsdagen. Ikke glem eventuelle vedtekter og husordensregler. Er det tillatt å leie ut? Kan vi ta med kjæledyr? Vi anbefaler å få avklart alle spørsmål før du legger inn bud.

3. Gjør deg kjent i nærområdet

Det som er viktig for noen er ikke nødvendigvis viktig for andre. Noen ser etter nærmeste barnehage og trygge skoleveier. Andre ønsker seg gangavstand til dagligvare, buss eller studiesteder. Spør megler på visning eller eventuelt i forkant av visningen dersom det er noe som er spesielt viktig for deg å vite.

4. Få avklart hvor mye du kan låne

Snakk med rådgiver i banken din før visning å få en avklaring på finansiering. Sett en klar grense for hvor høyt du kan by. Ikke legg inn bud uten at du er sikker på at du har finansieringen i orden. Husk å ha i bakhodet at det påløper ulike utgifter i tillegg til å betjene et lån med renter og avdrag. De fleste borettslag og sameier har månedlige fellesutgifter. I tillegg kommer eiendomsskatt, kommunale avgifter, forsikring, strøm, oppvarming, fritid og lignende. En bolig kan også by på uforutsette utgifter og vedlikehold. Det er derfor smart å sette av et beløp i måneden til slikt.

5. Boligselgerforsikring *(eierskifteforsikring) og boligkjøperforsikring*

Boligselgerforsikring er selgers forsikring mot krav fra kjøper på grunnlag av skjulte feil og mangler. Når du selger bolig vil våre meglere alltid spørre deg om du vil tegne boligselgerforsikring. Boligkjøperforsikring derimot, dekker hjelp for kjøper til å vurdere og eventuelt fremsette klage etter kjøp av bolig. Forsikring gir kjøper tilgang til juridisk bistand fra tidspunkt for signering av kjøpekontrakt frem til 5 år etter overtakelsen. Dette inkluderer juridisk rådgivning, advokathjelp og håndtering av saken gjennom rettsapparat om nødvendig. Vi i Proaktiv Eiendomsmegling anbefaler, med få unntak, alle våre kjøpere å tegne boligkjøperforsikring.

Söderberg & Partners | Eiendom

Boligkjøperforsikring

Hvis din nye bolig har skjulte feil kan dette koste deg både tid og penger.



Dine fordeler
- Unngå bekymring og stress
- Spar verdifull tid
- Få advokatkostnadene dekket

Med vår boligkjøperforsikring er du i trygge hender hvis du oppdager feil eller mangler ved boligen du har kjøpt. Forsikringen gir deg tilgang på hjelp fra advokater, saksbehandlere og jurister som er spesialiserte på eiendomskjøp. De står klare til å hjelpe deg i fem år etter overtagelse – uten at du trenger å bekymre deg for egne og eventuelle idømte saksomkostninger.

Få hjelpen du trenger!

- **Når:** Du kjøper forsikringen når du kjøper en brukt bolig. Da gjelder avhendingsloven.
- **Hvor:** Hos eiendomsmegler senest ved kontraktsmøte.
- **Hvordan:** Krysses av i kjøpekontrakten. Forsikringsbevis og vilkår sendes per e-post.

Forsikringen er meglet frem av Söderberg & Partners og er plassert hos Gar-Bo Försäkring AB..
*Det tas forbehold om pris- og vilkårsendringer.

Hva koster forsikringen?

Forsikringspremien trekkes i oppgjøret.

Borettslagseiendom:	kr 9 300
Seksjonert eiendom/ aksjebolig:	kr 13 300
Enebolig/fritid/tomt:	kr 18 900

soderbergpartners.no/eiendom

Tilbehør og løsøre

I henhold til Avhendingsloven § 3-4 skal eiendommen, når annet ikke er avtalt, overdras med innredninger og utstyr som etter lov, forskrift eller annet offentlig vedtak skal følge med. Det samme gjelder varig innredning og utstyr som enten er fastmontert eller er særskilt tilpasset bygningen, jf. Avhendingsloven § 3-5. Loven inneholder ingen detaljert oversikt over hva som omfattes av «innredning og utstyr», og over hva som skal regnes som «fastmontert eller særskilt tilpasset».

Partene kan fritt avtale hva som skal følge med eiendommen ved salg. Bransjens liste over løsøre og tilbehør som skal følge med eiendommen, er en del av avtalen mellom kjøper og selger dersom ikke annet er opplyst i salgsoppgaven, kjøper har tatt forbehold i bud eller avtale på annen måte er inngått. Der intet annet er avtalt, vil løsøre og tilbehør medfølge slik dette fremkommer av avhl. § 3-4 og § 3-5 og denne oversikt.

Produkter og installasjoner som medfølger overdras uten noen form for garantier, utover eventuell gjenværende leverandørgaranti.

Dersom det er noe i nedenstående liste som ikke finnes på eiendommen, vil det heller ikke medfølge.

1. HVITEVARER medfølger der dette er spesielt angitt i salgsoppgaven.
2. HELDEKKENDE TEPPER følger med uansett festemåte.
3. VARMEKILDER, slik som ovner, kaminer, peiser, varmepumper og panelovner, følger med uansett festemåte. Frittstående biopeiser/ varmeovner og terrassevarmere medfølger ikke. Det følger ikke med varmekilder i rom som ikke har vegg- eller fastmonterte varmekilder på visning.
4. TV, RADIO OG MUSIKKANLEGG. TV-antenner og fellesanlegg for TV, herunder parabolantenne, og tuneren/dekoder/tv-boks medfølger der dette eies av selger. Veggmontert TV/flatskjerm med tilhørende festeordning samt musikkanlegg følger ikke med (se også punkt 12).
5. BADEROMSINNREDNING/UTSTYR. Badekar, dusjkabinett, dusjvegger, alle fastmonterte speil og hyller, fastmonterte glass- og håndkleholdere, herunder håndklevarmere samt baderomsinnredning, medfølger.
6. GARDEROBESKAP medfølger, selv om disse er løse. Fastmonterte garderobehyller og knagger medfølger. Innredning i garderobeskap, for eksempel løse eller fastmonterte trådkurver, hyller, stenger og lignende, medfølger.
7. KJØKKENINNREDNING medfølger, herunder også åpne, fastmonterte hyller og løs eller fastmontert kjøkkenøy.
8. MARKISER, PERSIENNER og annen type innvendig og utvendig solskjerming, gardinoppheng, lamellgardiner og liftgardiner medfølger.
9. AVTREKKSVIFTER av alle slag, samt fastmonterte aircondition/ventilasjonsanlegg, medfølger.
10. SENTRALSTØVSUGER medfølger med komplett anlegg, herunder slange, munnstykke mm.
11. LYSKILDER. Kupler, lysstoffarmatur, fastmonterte «spotlights», oppheng og skinner med spotlights samt utelys og hagebelysning medfølger. Vegglamper, krokhengte lamper, lysekroner, prismelamper og lignende som er koblet til sukkerbit eller stikkontakt følger likevel ikke med.
12. INSTALLERTE SMARTHUSLØSNINGER med sentral som styrer lys, varme, lyd o.l., samt tilhørende trådløse enheter som brytere, sensorer, kameraer, integrerte høyttalere el. medfølger. Enkle lysstyringssystem f.eks. med en sentral som kun styrer lyspærer eller smartpærer montert i sokkel medfølger likevel ikke.
13. UTVENDIGE SØPPELKASSER og eventuelt holder/hus til disse medfølger.
14. POSTKASSE medfølger.
15. UTENDØRS INNRETNINGER slik som flaggstang, fastmontert tørkestativ, samt andre faste utearrangementer som f.eks. badestamp, boblekar/jacuzzi og liknende utendørs kar, lekestue, lekestativ, utepeis, fastmontert trommel til vannslange, medfølger. Guidekabel/ avgrensingskabel til robotgressklipper medfølger, men robotgressklipper og ladestasjon for denne medfølger ikke.
16. FASTMONTERT VEGGLADER/LADESTASJON TIL EL-BIL medfølger uavhengig av hvor laderen er montert.
17. SOLCELLEANLEGG med tilhørende teknisk infrastruktur medfølger.
18. GASSBEHOLDER til gasskomfyr og gasspeis medfølger.
19. BRANNSTIGE, BRANNTAU, feiestige og lignende medfølger der dette er påbudt. Løse stiger medfølger ikke.
20. BRANNSLUKNINGSAPPARAT, BRANNSLANGE og RØYKVARSLER medfølger der dette er påbudt. Det er eier og brukers plikt til å se til at utstyret forefinnes på enhver eiendom. Hvis annet ikke er uttrykkelig avtalt, skal dette derfor alltid følge med ved salg av eiendom.
21. SAMTLIGE NØKLER til eiendommen som selger er i besittelse av skal overleveres kjøper på overtakelsen, herunder nøkler til eventuelle boder, uthus, garasjeportåpner e.l. Låses boder, uthus e.l. med hengelås, skal lås og nøkler til disse medfølge.
22. GARASJEHYLLER, bodhyller, lagringshyller og oppheng til bildekk medfølger såfremt de er fastmontert.
23. Planter, busker og trær som er plantet på tomten, eller fastmonterte kasser og lignende er en del av eiendommen og medfølger i handelen.

Oversikten er utarbeidet av Norges Eiendomsmeglerforbund, Eiendom Norge og Advokatforeningens Eiendomsmeglingsgruppe, og er gjeldende fra 1. januar 2020.

Bud og budgivning

Fra 1. januar 2014 må alle bud og budforhøyelser som inngis til megler være skriftlig. Budgiver må legitimere seg overfor megler ved inngivelse av første bud, og bud skal være signert.

Å gi bud på eiendom som er for salg gjennom Proaktiv Eiendomsmegling gjøres via vår budgivningsplattform (bud-knapp) på eiendommens nettannonse på proaktiv.no eller finn.no.

Velges denne løsningen, oppfylles kravet til skriftlighet, signatur og legitimasjon av budgiver enten ved å benytte BankID (anbefales) eller ved å legge inn bilde av legitimasjon og signatur manuelt i løsningen.

Du mottar en SMS-kvittering (skriftlig mottaksbekreftelse) når ditt bud er registrert. Budgiver som ikke mottar bekreftelse etter å ha lagt inn bud, må snarest kontakte megler per telefon eller på annen måte.

Interessenter som ikke har anledning til å inngi bud via nettbasert budgivnings-plattform, kan sende bud:

- Ved å innlevere utfylt og signert budskjema med kopi av legitimasjon til meglers kontor.
- På sms med vedlagt bilde av legitimasjon og bilde av signatur.
- På e-post med vedlagt bilde av legitimasjon og bilde av signatur.

Det advares mot å sende kopi av bankkort elektronisk.

Senere budforhøyelser kan inngis via den samme budgivningsplattformen (bud-knapp) som du finner på nettannonsen, SMS ved å svare på tidligere mottatt sms-kvittering eller e-post til megleren for oppdraget. Kravet til signatur og legitimasjon gjelder kun det første budet.

Bud, som ikke er skriftlig eller som mangler enten budgivers signatur eller kopi av legitimasjon, samt bud som har kortere akseptfrist enn til kl. 12.00 dagen etter siste annonserte visning, vil, som hovedregel, ikke kunne formidles videre av megler.

Dersom akseptfrist ikke er angitt gjelder budet til kl. 15:00 første virkedag etter innlevering/siste annonserte visning.

Et bud er bindende for budgiver når budet er kommet til selgers kunnskap. Selger står fritt til å akseptere eller forkaste ethvert bud, og er derfor ikke forpliktet til å akseptere det høyeste budet på eiendommen.

Megler skal, i den grad det er nødvendig og mulig, informere de involverte i budrunden skriftlig om status i budgivningen. Megler er forpliktet til å legge til rette for en forsvarlig avvikling av budrunden. For at budene skal kunne bli behandlet og videreformidlet skriftlig til alle involverte parter, herunder til selger for vurdering, må ethvert bud ha en tilstrekkelig lang akseptfrist. Selger må skriftlig akseptere budet før megler kan formidle budaksept til budgiver. Formidling av selgers aksept til budgiver må gjøres innen akseptfristens utløp.

Bud bør ha akseptfrist på minimum 30 minutter fra budet inngis.

Selger og kjøper har krav på å få utlevert kopi av budjournalen straks etter at handel er kommet i stand. Alle som har inngitt bud på eiendommen kan på forespørsel få en kopi av anonymisert budjournal etter at budrunden er avsluttet.

For øvrig vises til det «Forbrukerinformasjon om budgivning», som også er en del av salgsoppgaven

Budskjema

FOR EIENDOMMEN:
Lunds vei 4A, 4B, 4C, 1710 SARPSBORG. Gnr. 2064, bnr. 11, i Sarpsborg kommune, oppdragsnr.: 1710260292
Megler: Geir Inge Rangøy Johannessen, mobil: 90299797, e-post: geir.johannessen@proaktiv.no

UNDERTEGNEDE GIR HERVED FØLGENDE BUD PÅ OVENNEVNTE EIENDOM :

Kjøpesum kr: _____

Beløp med bokstaver kr: _____
+ omkostninger og evt. andel fellesgjeld iht. opplysninger i salgsoppgave.

Nærværende bud er bindende for undertegnede frem til og med den: _____ kl.: _____
Dersom annet ikke er angitt gjelder budet til kl. 15:00 første virkedag etter siste annonserte visning. I forbrukerforhold vil bud med kortere akseptfrist enn til kl. 12:00 første virkedag etter siste annonserte visning ikke bli videreformidlet til selger.

Eventuelle forbehold: _____

Undertegnede er kjent med at selger står fritt til å godta eller forkaste ethvert bud. Budgiver er kjent med forbrukerinformasjon om budgivning, som er en del av salgsoppgaven, og de forpliktelser budgiver påtar seg. Budgiver bekrefter å ha lest komplett salgsoppgave med alle vedlegg. Budet er bindende for budgiver når det er kommet til selgers kunnskap. Handelen er juridisk bindende for begge parter når selger har akseptert muntlig eller skriftlig, innenfor fristen. Undertegnede er kjent med at bud og budlogg vil bli fremlagt for kjøper ref. regler for budgivning. Ved flere budgivere gis gjensidig fullmakt til, hver for seg, å forhøye bud, motta aksept og/eller forestå alt i.f.m. budgivningen. Dersom bud sendes megler etter kontortid, må budgiver selv sørge for å gi megler beskjed per telefon i tillegg.

Ønsket overtagelsesdato: _____

Budet baseres på opplysninger og salgsvilkår som fremkommer av salgsoppgave datert: _____

KJØPET VIL BLI FINANSIERT SLIK:

Låneinstitusjon: _____ Referanse og tlf.nr.: _____ kr _____

Egenkapital: _____ kr _____

Totalt: _____ kr _____

BUDGIVERE:

Navn: _____
Fødselsdato: _____
Adr.: _____
Postnr.: _____ Sted: _____
Tlf.arb.: _____ Tlf.privat: _____
E-post: _____ Arb.: _____
Dato: _____ Sign.: _____

LEGITIMASJON

Navn: _____
Fødselsdato: _____
Adr.: _____
Postnr.: _____ Sted: _____
Tlf.arb.: _____ Tlf.privat: _____
E-post: _____ Arb.: _____
Dato: _____ Sign.: _____

LEGITIMASJON

Forbrukerinformasjon om budgivning



Sist oppdatert med virkning fra 1. juli 2025, i forbindelse med ikrafttredelse av endringer i eiendomsmeglingsloven.

Informasjonen er utarbeidet av Forbrukerrådet, Advokatforeningen ved Lovutvalget for eiendomsmegling, Eiendom Norge og Norges Eiendomsmeglerforbund, på grunnlag av bl.a. eiendomsmeglingsloven § 6-8.

Nedenfor gis en oversikt over de retningslinjer som anbefales ved budgivning på eiendommen. Avslutningsvis gis også en kort oversikt over de viktigste rettsreglene tilknyttet budgivning.

Før det legges inn bud på eiendommen oppfordres budgiver til å sette seg inn i all relevant informasjon om eiendommen, herunder salgsoppgave og tilstandsrapport.

GJENNOMFØRING AV BUDGIVNING:

1. Alle bud skal inngis skriftlig til megler, som formidler disse videre til selger. Med skriftlige bud menes også elektroniske meldinger som e-post og SMS når informasjonen i disse er tilgjengelig også for ettertiden. Kravet til skriftlighet gjelder også budforhøyelser, og motbud (bud fra selger), aksept eller avslag fra selger. Før formidling av bud til selger skal megler innhente gyldig legitimasjon og signatur fra budgiver. Kravet til legitimasjon og signatur er oppfylt for budgivere som benytter e-signatur som f.eks. BankID eller MinID.

2. Et bud bør inneholde eiendommens adresse (eventuelt gnr/bnr), kjøpesum, budgivers kontaktinformasjon, finansieringsplan, akseptfrist, overtakelsesdato og eventuelle forbehold som for eksempel usikker finansiering, salg av nåværende bolig ol. Normalt vil ikke et bud med forbehold bli akseptert før forbeholdet er avklart. Konferer gjerne med megler før bud inngis.

3. Megler skal legge til rette for en forsvarlig avvikling av budrunden. I forbrukerforhold (dvs. der selger er forbruker) skal megleren ikke formidle bud med kortere akseptfrist enn kl. 12.00 første virkedag etter siste annonserte visning. Etter denne fristen bør budgivere ikke sette en kortere akseptfrist enn at megler har mulighet til, så langt det er nødvendig, å orientere selger, budgivere og øvrige interessenter om bud og forbehold. Dersom bud inngis med en frist som åpenbart er for kort til at megleren kan avvikle budrunden på en forsvarlig måte som sikrer selger og interessenter et tilstrekkelig grunnlag for sine handlingsvalg, vil megler fraråde budgiver å stille slik frist.

4. Megler skal ikke formidle bud med forbehold om at budet eller forbehold i budet skal holdes skjult (hemmelig) for andre budgivere og interessenter.

5. Megleren vil uoppfordret gi sin vurdering av det enkelte bud overfor selger, når budet er gitt innenfor fristene i punkt 3.

6. Megleren skal, så langt det er nødvendig og mulig, holde budgiverne skriftlig orientert om mottatte bud, herunder budets størrelse, forbehold og akseptfrist. Megler skal så snart som mulig bekrefte skriftlig overfor budgivere at budene deres er mottatt. For øvrig vil megler, på forespørsel fra andre, opplyse om aktuelle bud på eiendommen, herunder relevante forbehold.

7. Kopi av budjournal skal gis til kjøper og selger uten ugrunnet opphold etter at handel er kommet i stand. Dersom det er viktig for budgiver å bevare sin anonymitet, bør budet formidles gjennom fullmektig.

8. Etter at handel har kommet i stand, eller dersom en budrunde avsluttes uten at handel er kommet i stand, kan en budgiver kreve kopi av budjournalen i anonymisert form.

VIKTIGE AVTALERETTSLIGE FORHOLD:

1. Det eksisterer ingen angrerett ved salg/kjøp av fast eiendom.

2. Når et bud er inngitt til megler og innholdet i budet er formidlet til selger (slik at selger har fått kunnskap om budet), kan budet ikke kalles tilbake. Budet er da bindende for budgiver frem til akseptfristens utløp, med mindre budet før denne tid avslås av selger eller budgiver får melding om at eiendommen er solgt til en annen. Man bør derfor ikke gi bud på flere eiendommer samtidig dersom man ikke ønsker å kjøpe flere enn en eiendom.

3. Selger står fritt til å forkaste eller akseptere ethvert bud, og er for eksempel ikke forpliktet til å akseptere høyeste bud.

4. Når en aksept av et bud har kommet frem til budgiver innen akseptfristens utløp er det inngått en bindende avtale.

5. Husk at et eventuelt bud fra selger til kjøper (såkalte «motbud»), avtalerettslig er et bindende tilbud som medfører at det foreligger en avtale om salg av eiendommen dersom budet i rett tid aksepteres av kjøper.

FORBRUKERRÅDET · Norges Eiendomsmeglerforbund · EIENDOM NORGE · Advokatforeningen

"For oss i Proaktiv er det å megle boliger som å spille sjakk. Vi overlater ingenting til tilfeldighetene. Det merker både den som skal selge bolig og den som skal kjøpe."

Eiendomsmegler MNEF: **Geir Inge Rangøy Johannessen**



Geir Inge Rangøy Johannessen
Eiendomsmegler MNEF
Mobil: 906 47 394
E-post:
geir.johannessen@proaktiv.no

AVDELING:
Proaktiv Sarpsborg
Telefon: 69 12 60 60
Meglerhuset Borg AS
Org. nummer: 994976192

EN NY HVERDAG

Geir Inge Rangøy Johannesen er godkjent megler fra Finanstilsynet og medlem av MNEF og har mange år bak seg i eiendomsbransjen og har over 2 000 boligsalg i Sarpsborg og omegn. Han har opparbeidet seg sterk lokalkunnskap og har bunnsolid kontroll på salgsprosessen. Dette har skapt gode resultater for kundene hans.

Geir jobber for at du skal få den beste oppfølgingen og en optimal pris for din bolig. I en salgsprosess er han god på å se løsninger for både kjøper og selger. Han vet hvordan han skal fremheve kvaliteter ved en bolig som treffer den riktige kjøpergruppen.

Samt å gi riktige råd til riktig tid for å skape verdi på kundens vegne.

Den ultimate godfølelsen er når Geir oppnår et resultat som selger er fornøyde med - samtidig som kjøper er begeistret over å ha kjøpt drømmeboligen. Å megle frem avtaler som beriker livet til alle involverte parter, er det som driver Geir i jobben som megler.

Eiendomsmegler MNEF **Geir Inge Rangøy Johannessen**

proaktiv.no



Geir Inge Rangøy Johannessen
Eiendomsmegler
902 99 797
geir.johannessen@proaktiv.no

PROAKTIV

Proaktiv Sarpsborg
Postboks 517 , 1703 SARPSBORG, 69 12 60 60, [!*!**department.email**!*!]