

PROAKTIV

Lys, luftig og
meget fin

God standard, ekstra takhøyde
og supersentral beliggenhet.

BAKKEGATA 3



Våre kontorer

TRØNDELAG

• **Trondheim**
Bassengbakken 4,
7069 Trondheim
Tlf.: 73 99 22 55
trondheim.sentrum@proaktiv.no

• **Heimdal**
Søbstadveien 1, 7088 Heimdal
Tlf.: 72 59 92 40
heimdal@proaktiv.no

• **Moholt**
Brøsetveien 168,
7069 Trondheim
Tlf.: 73 20 26 50
moholt@proaktiv.no

MØRE OG ROMSDAL

• **Ålesund**
Løvenvoldgata 7, 6002 Ålesund
Tlf.: 91 73 83 52
jon@proaktiv.no

VESTLAND

• **Småstrandgt.**
Småstrandgaten 6, 5014 Bergen
Tlf.: 55 36 40 40
proaktiv.bergen@proaktiv.no

• **Sandviken**
Chr. Michelsensgt. 5A, 5012 Bergen
Tlf.: 55 30 32 00
sandviken@proaktiv.no

• **Arna & Åsane**
Myrdalsvegen 22, 5130 Nyborg
Tlf.: 47 50 69 11
arna.aasane@proaktiv.no

• **Voss**
Vangsgata 16, 5700 Voss
Tlf.: 56 52 19 50
voss@proaktiv.no

ROGALAND

• **Haugesund**
Haraldsgata 139, 5527 Haugesund
Tlf.: 90 84 36 56
haugesund@proaktiv.no

• **Stavanger**
Løkkeveien 52, 4008 Stavanger
Tlf.: 51 52 75 75
stavanger@proaktiv.no

• **Sandnes**
Langgata 3, 4306 Sandnes
Tlf.: 51 66 88 00
sandnes@proaktiv.no

• **Sola**
Solakrossen 13, 4050 Sola
Tlf.: 98 08 94 03
sola@proaktiv.no

• **Jæren**
Torgvegen 2, 4350 Kleppe
Tlf.: 51 48 22 00
jaeren@proaktiv.no

AGDER

• **Kristiansand**
Fjellgata 4, 4612 Kristiansand
Tlf.: 45 90 91 00
kristiansand@proaktiv.no

OSLO

• **Briskeby**
Løvenskioldsgt. 23, 0260 Oslo
Tlf.: 22 44 24 00
briskeby@proaktiv.no

AKERSHUS

• **Lørenskog**
Rådmann Paulsens gate 28
1461 Lørenskog
Tlf.: 67 90 40 10
lorenskog@proaktiv.no

• **Lillestrøm**
Storgata 5A, 2001 Lillestrøm
Tlf.: 63 80 59 90
lillestrom@proaktiv.no

BUSKERUD

• **Drammen, Lier & Holmestrand**
Albums gate 15, 3016 Drammen
Tlf.: 97 74 42 47
drammen.lier@proaktiv.no

ØSTFOLD

• **Sarpsborg**
Torggata 8, 1707 Sarpsborg
Tlf.: 69 12 60 60
borg@proaktiv.no



NØKKEL- INFORMASJON



Adresse: Bakkegata 3, 6004 ÅLESUND

Gnr./Bnr./Snr.: Gnr. 200, bnr. 33, snr. 4 i
Sameiet Bakkegata 3

Prisantydning: 2.650.000,-

Omkostninger: 80.500,-

Totalpris: 2.730.500,-

Boligtype: Eierseksjon

Byggeår: 1906

Rom/soverom: 2/1

BRA: 56 m²

BRA-i: 55 m²

Etasje: 1

Garasje/Parkering: Soneparkering og parkering mot avgift i området. Pris for soneparkering er kr. 850,- inkl mva. per år for bil nummer 1 og kr. 1 900,- inkl mva. per år for bil nummer 2 - i følge Ålesund parkering sine hjemmesider.

Tomt: 215.2 m²

Felleskostnader pr. mnd.: 3.076,-

Felleskostnader inkl.: Kommunale avgifter, porttelefon og bygningsforsikring.

Energimerke: Energiklasse: F.

INNHold

2	4	5	6
Nøkkelinformasjon	Leder/megler	Kontorets side	Nærområdet
10	16	32	34
Informasjon om boligen	Boligen i bilder	Plantegninger	Kjerneinformasjon
40	134		
Vedlegg	Budskjema		

”

"For oss i Proaktiv er det å megle boliger som å spille sjakk. Vi overlater ingenting til tilfeldighetene. Det merker både den som skal selge bolig og den som skal kjøpe."

Eiendomsmegler / Partner:
Inge-André Godø



Inge-André Godø
Eiendomsmegler / Partner
Mobil: 464 13 190
E-post: inge@proaktiv.no

AVDELING:
Proaktiv Ålesund
Telefon: 91 73 83 52
Ålesund Bolig og Prosjektmegling AS
Org. nummer: 826 455 292

EN NY HVERDAG

Inge-André Godø har opparbeidet seg en bachelorgrad i Eiendomsmegling hos BI i Bergen og har jobbet i bransjen siden 2014. Med mange års erfaring fra serviceyrker møter du en trygg megler med fokus på å ta de rette avgjørelsene til rett tid. Med stå på vilje, tilgjengelighet og en skarp penn har Inge alle redskapene som skal til for å ta ditt boligsalg til nye høyder.

Du merker både planen og gjennomføringsevnen fra første møte. Ved å tenke riktig først, og handle riktig etterpå sitter du som kunde igjen med merverdi av å bruke Inge.

Velkommen til et godt samarbeid!

Lys, luftig og meget fin 2-roms med god standard, ekstra takhøyde og lave felleskostnader. Supersentral beliggenhet.

Proaktiv Eiendomsmegling v/ Inge-André Godø av gleden av å presentere Bakkegata 3!

Dette er en lys, luftig og godt utnyttet selveierleilighet med attraktiv beliggenhet. Her bor du supersentralt, og samtidig skjermet fra trafikkerte gater og støy.

Rett utenfor har du god tilgang på frisk luft, utsikt og grønne lunger, samtidig som det er kort vei til både dagligvarebutikker, busstopp og bysentrum med pub-er, kaféer og restauranter.

Selve leiligheter ligger i bygårdens andre etasje, og holder god standard standard på innredninger og overflater. Inne er leiligheten malt i moderne farger og gulvene

er belagt med parkett. Kjøkkenet er tidløst og hvitevarer medfølger i handelen, badet har flislagt gulv med gulvvarme og alt man trenger.

Velkommen til en hyggelig visning - husk påmelding!

Eiendomsmegler / Partner
Inge-André Godø



«Verdifulle kunder fortjener verdifull rådgivning.»



Proaktiv Ålesund

Høyt motiverte meglere med høy kompetanse, god lokalkunnskap og det beste materiellet er klare til å presentere din bolig på best mulig måte.

I 2021 ble en av Ålesunds beste eiendomsmeglere en del av Proaktiv-kjeden. Jon Kristian Røsok valgte å forlate en meglerkjede som var tilknyttet bank, for å åpne et helt nytt kontor og rendyrke eiendomsmeglerfaget hos Proaktiv. Ønsket om å ha et rent fokus på den kvalitative delen av megling som skaper merverdi for kunden.

Det er nettopp denne tilnærmingen til faget som gjør at man har lyktes så godt. Det settes de strengeste krav til kvalitet, trygghet og effektivitet. Ved å unngå at tilfeldigheter får spillerom, blir bolighandelen trygg for både kjøper og selger.

I tillegg til sin svært gode lokalkunnskap i Ålesund har Jon Kristian gjort seg bemerket i kommunene og tettstedene utenfor de syv øyene. De tilbyr bruktboligsalg, prosjekterte boliger, fritidssalg og tomtsalg. Markedsføringen er svært omfattende og de er stolt av å ha markedets mest stilfulle og gjennomførte prospekter.

Flinke mennesker med det beste materiellet, de beste metodene, og den riktige motivasjonen skaper alltid det beste resultatet for kundene. Ta kontakt hvis du ønsker en motivert megler med solid faglig kompetanse og svært god lokalkunnskap.

Beliggenhet

Kontoret vårt finner du i Kongens gate 2. I den karakteristiske Gågata finner du ditt nye meglerkontor.

Omkranset av brostein og jugendstil står vi klare til å hjelpe akkurat deg. Her er det gode parkeringsmuligheter på Sankten og i Aksla Parkering og kaffen står alltid klar.

Proaktiv Ålesund

Kongens gate 2, 6002 Ålesund
Tlf.:
E-post:



ÅLESUND SENTRUM

Kommune: Ålesund / Område: Ålesund sentrum

Med en ny bolig følger en ny beliggenhet. Du kjøper på mange måter hva området rundt har å by på. Butikker, turområder, avstand til skoler og barnehager, eller studiesteder og kulturelle scener. Bor du riktig - har du det bedre.

Beliggenhet

Er du en rastløs sjel med behov for å ha kontinuerlig flyt rundt deg, alltid noe å gjøre og alltid noe å se? I Bakkegata bor du svært sentralt med sentrumskjernen like utenfor leiligheten din, men også med nærhet til flotte turområder med varierende helling. I Bakkegata ligger alt til rette for at du kan legge beina høyt etter jobb, ta deg en fantastisk steinovnspizza på Anno før du går på Storhaugen, Sukkertoppen eller på Tueneset.

Beliggenheten gjør at leiligheten er ideell for deg som søker eventyr i sentrum!

Dersom kjøkkenet mangler råvarer eller inspirasjon er noen av Ålesunds beste spisesteder like ved. På Aspøya ligger Anno, Apotekergata nr 5, Sjøbua og Real American Steakhouse. Trasker man videre over den velkjente Hellebroa finner man ytterligere spisesteder som Bro, Bryt, Zuuma, Evergreens, XL diner m.fl.



OFFENTLIG TRANSPORT

🚶 Apotekertorget Linje 1, 21	2 min 0.2 km
✈️ Ålesund Lufthavn, Vigra	17 min

DAGLIGVARE

Bunnpris Torghallen	4 min
Post i butikk, PostNord, søndagsåpent	0.3 km
Kiwi Kremmergaarden	5 min

VARER/TJENESTER

📦 Kremmergaarden Butikksenter	6 min
🏪 Vitusapotek Kremmergaarden	5 min

SPORT

🏊 Bybadet Badeland	13 min 1 km
🏏 Bowling og squash Squash	15 min 1.3 km
🥋 Mudo Gym Ålesund	5 min
🥋 Sprek365 Aspøya	9 min

LADEPUNKT FOR EL-BIL

🚗 Brunholmen P-hus	3 min
🚗 Thon Hotel Ålesund lading	3 min

«Verdifulle kunder fortjener verdifull rådgivning.»



Nabolaget ditt!

Stedet du bor blir en del av deg



Like utenfor døren finnes en rekke kjekke turområder. På Storhaugen er det gode muligheter for en liten luftetur med fabelaktig utsikt, mens på Hessa er Sukkertoppen et nydelig turmål med like nydelig utsikt. Er man glad i grus og få høydemeter under beina er Tueneset et godt utgangspunkt. Her kan man nyte bølgeskvulp og fuglekvitte langs Kloppane og mot Hessabana. Videre er det ellers gode turmuligheter mot Byparken, Fjellstua og Borgernes Veg.

Et innblikk i ditt nye nærrområde og hva det har å by på.
Passer det dine ønsker og behov?

På Storsenteret og Kremmergården får man unnagjort det meste man trenger av handling. Her finner man en rekke klesbutikker, apotek, vinmonopol og videre flere dagligvarekjeder. Dersom man ønsker gratis parkering finner man en rekke store butikkjeder og kaféer på Moa. Bunnpris Torghallen har både dagligvare og post i butikk.

Området gir gode muligheter for offentlig kommunikasjon. Nærmeste busstopp ligger cirka 100 meter fra eiendommen. Herfra tar bussen deg i retning Ålesund rutebilstasjon, og videre innover mot Moa. Fra rutebilstasjonen er buss- og båttilbudet godt, med ekspressrute til Moa, båttilbud til Langevåg, flybuss til Vigra og mindre ruter innenfor byens grenser.

Leiligheten ligger bare 400 meter fra Aspøy Barneskole med skoletrinn fra 1-7. kl. og SFO-ordning. Skarbøvika Ungdomsskole ligger cirka 3 km fra eiendommen og nås enkelt med buss og/eller bil. Latinskolen ligger like over veien med et godt utvalg av studiespesialiserende- og yrkesfaglige linjer.



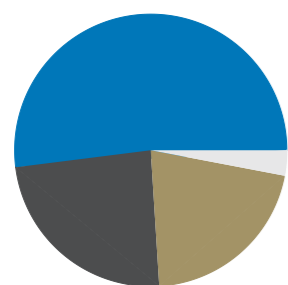
Idretten er organisert i SIF/Hessa hvor det er etablert gode tilbud til barn og unge. Her er det et variert tilbud med fotball og håndball. Klubben disponerer to kunstgressbaner og en gressbane. Det er også en rekke flotte treningssenter i nærheten, blant annet Nivas, Sporty og Mova.

Se vedlagte nabolagsprofil i prospektet for ytterligere informasjon om nærrområdet.

Bebyggelse

Sentrumsbebyggelse med kombinasjon næring og bolig.

BOLIGMASSE



3% enebolig
21% rekkehus
52% blokk
24% annet

SKOLER

Aspøy skole (1-7 kl.) 150 elever, 10 klasser	5 min 0.4 km
Volsdalen skole (1-7 kl.) 249 elever, 14 klasser	6 min 2.6 km
Akademiet Realfagsungdomsskole Ålesu... 29 elever, 3 klasser	3 min 0.2 km
Ålesund videregående skole 380 elever, 19 klasser	2 min 0.2 km
Akademiet videregående skole Ålesund 360 elever	3 min 0.2 km

BARNEHAGER

Storhaugen barnehage (1-6 år) 61 barn	7 min 0.5 km
Midtbyen barnehage (1-5 år) 49 barn	12 min 0.9 km
Klipra barnehage (1-5 år) 30 barn	22 min 1.7 km



Adkomst

Se kartfunksjonen i boligannonsen eller på eiendommens hjemmeside for veibeskrivelse. Ved å trykke på kartet får du enkelt tilgang til en spesifisert reiserute fra ønsket startdestinasjon til den aktuelle boligen. Det vil bli skiltet med Proaktivs visningsskilt under annonserte visninger.

Barnehage/Skole/Fritid

Se tekst om beliggenhet og ellers mer informasjon på Ålesund kommune sine nettsider.

VELKOMMEN TIL BAKKEGATA 3

Parkering

Soneparkering og parkering mot avgift i området. Pris for soneparkering er kr. 850,- inkl mva. per år for bil nummer 1 og kr. 1 900,- inkl mva. per år for bil nummer 2 - i følge Ålesund parkering sine hjemmesider.

Tomtestørrelse

215 m²

Beskrivelse av tomt

Skrånende tomt som har støpt fortau langs Bakkegata mot øst. Det er bakgård med støpte dekker på to nivåer mot vest. Det er oppført utvendige boder i del av bakgården.

TAKST OG TILSTAND

Byggemåte

Leiligheten ligger i et boligbygg fra 1906. Ytterveggene er av mur, pusset og malt over terrenget. Vinduene har karmen av tre, de fleste med isolerglass. Tak som saltak av trekonstruksjoner tekket med skifer.

Tilstandsrapporten er en teknisk gjennomgang av boligen og angir bla. eventuelle byggetekniske avvik, konsekvensen av disse, samt kostnadsoverslag på utbedring av avvik som er gitt TG3.

TILSTANDSGRADER:

TG0: Ingen avvik.
TG1: Mindre avvik.

TG2: Vesentlige avvik og mindre avvik som etter NS 3600 gir TG2.

TG3: Store eller alvorlige avvik.

TGIU: Ikke tilgjengelig for undersøkelse

Av rapporten fremgår TGIU (tilstandsgrad ikke undersøkt), TG2 og TG3 som angir avvik fra normal slitasje, høy alder, bygningsdel som må utbedres, beskrivelser av avvik på undersøkte bygningsdeler uten tilstandsgrad mm.

Det er registrert totalt 1 stk. TG3, 11 stk. TG2 og 1 stk. TG-IU i tilstandsrapporten.

Boligen har fått følgende TG3:

- Bad, ventilasjon: Badet har ikke ventilering utover åpning av vinduene.

Boligen har fått følgende TG2:

- Vinduer: Vinduene er ca. 45 år gamle og kan ikke forventes å ha samme tetthet eller isolasjonsevne som et moderne vindu. Vinduene i fasade vest er malingslitte på utsiden. Ett vindu på badet er av eldre dato og har ikke isolerglass. Dette er lite egnet i en moderne bolig.

- Andre utvendige forhold: Det er ikke utarbeidet tilstandsrapport, vedlikeholdsplan e.l. for fellesdeler i bygget.

- Etasjeskille/gulv mot grunn: Det er målt høydeforskjell på gulv inntil 20 mm. gjennom hele rommet, i stuen.

- Innvendige dører: Enkelte dører har noe slitasje, sprekker mellom ramtre og fyllinger.

- Bad, overflater vegger og himlinger: Det er vindu inne i dusjnisen.





Vinduene har karmen og utforinger av malt tre, som ikke er vannfast.

- Bad, overflater gulv: Gulvet på badet har fall til sluk, men ikke tilstrekkelig fall iht. gjeldende regelverk. Høydeforskjellen fra slukristen til gulvet foran døren ble målt til ca. 20 mm. Denne bør være minst 25 mm. Det er litt "bom" under enkelte fliser. Et riss/sprekk i en flis ved sluken. Sprekken er smal, ikke mye synlig.

- Bad, sluk/membran/tettesjikt: Tettesjiktet er ca. 21 år gammelt og har oppnådd mer enn halvparten av sin forventede levetid.

- Kjøkken, avtrekk: Avtrekksviften har kullfilter og omluftsfunksjon, den fører ikke brukt luft ut av huset.

- Vannledninger: Vannrørene har oppnådd mer enn halvparten av sin forventede levetid.

- Avløpsrør: Avløpsrørene har oppnådd mer enn halvparten av sin forventede levetid.

- Ventilasjon: Leiligheten har ikke ventilasjon, utover åpning av vinduene.

Boligen har fått følgende TG-IU:

- Tilleggende konstruksjoner våtrom: Det er pga. bygningsmessige hindringer ikke fysisk mulig å foreta hulltaking i vegg bak våtsone.

Forhold som åpenbart kan medføre fare for helse, miljø og sikkerhet:

- Det er ikke foretatt radonmålinger, og bygget er heller ikke utført med radonsperre.

- Det er tegn på avvik i branncelleinnndeling ut ifra dagens byggt tekniske forskrift.

Tilstandsrapporten er inntatt i salgsoppgaven og inneholder ytterligere informasjon om byggemåte, årsak bak tilstandsgrader, konsekvens og anslag på eventuelle utbedringskostnader. Ettersom kjøper regnes å være kjent med forhold som tydelig fremkommer av tilstandsrapporten oppfordres interessenter til å sette seg grundig inn i rapporten i sin helhet og kontakte bygningsfagkyndig ved eventuelle bygningstekniske spørsmål.

Tekniske installasjoner:

- Vannrør av kobber
- Stoppekran for vann i innredning på badet
- Synlige avløpsrør av plast
- Ventilasjon utover åpning av vinduer
- Varmtvannstank på ca. 120 liter på badet
- Delvis skjult elektrisk anlegg (mye åpent)
- Automatsikringer og jordfeilbrytere
- Porttelefon
- Røykvarsler og håndslukker
- Opplegg for fiberoptisk internettlinje
- Gulvvarme på badet

Bygningsakskyndig

Henning Gartz (befaringsdato: Tirsdag, 17. mars 2026)

Sammendrag selgers egenerklæring

Selgerne opplyser om at de kjøpte leiligheten i juli 2023 og har ikke selv bodd i leiligheten. De svarer følgende i sitt egenerklæringsskjema:

17. Er det tegn på setningskader eller sprekker i for eksempel grunnmur eller fliser?
Sprekk i utvendig vegg.

29. Foreligger det planer eller bestemmelser som kan medføre endringer av felleskostnader eller fellesgjeld?
Ja. Utskifting av takrenner og nedløp, planlagt utført høst 2026.



VELKOMMEN INN!

Vi har sett på fasade, uteplasser og tekniske beskrivelser. Nå skal vi inn i boligen og ta for oss alle rom.

Innhold

Leiligheten: Gang, stue, kjøkken, soverom og bad.
I tillegg er det en bod i bakgården på ca. 1 kvm som tilhører denne leiligheten.

Se punkt om ferdigattest for informasjon om rommenes lovlige bruk.

Areal

Bruksareal:
1. etasje
BRA-e: 1 kvm
Total BRA: 1 kvm

2. etasje
BRA-i: 55 kvm
Total BRA: 55 kvm

Arealene er oppgitt av bygningssakkyndig på grunnlag av NS3940(2023). Eventuelle betegnelser på rom er angitt ut fra faktisk bruk, uavhengig av hva som er godkjent hos bygningsmyndighetene. Vedlagte plantegninger er ikke målbare.

Standard

Velkommen til Bakkegata 3 - dette er en flott og sjarmerende 2-romsleilighet i beste bysentrum.

Leiligheten ble i 2017 overflateoppusset av tidligere eier.

I gangen er det muligheter for oppbevaring av yttertøy og sko. Fra gangen møter du stue og kjøkken rett forut, soverom med garderobe mot øst og badet mot vest.

Kjøkkenet er levert av populære KVIK. Her er det godt med skap- og oppbevaring, samt mye benkeplass for tilberedning av gode matretter for venner og kjente. Videre er kjøkkenet velutstyrt med blant annet kjøl- og frysenskap, oppvaskmaskin, platetopp og stekeovn.

Badet har flislagt gulv med varme. Det er fint tillaget et helfliset dusjhjørne, servant med innredning, toalett og opplegg for vaskemaskin.

Soverommet er romslig med god plass til ønsket sengestørrelse. En smart utført skyvedørgarderobe med speilfunksjoner og godt med oppbevaring!

Alt i alt er dette en fin leilighet med gode oppholdsrom. Her vil du trives!

Oppvarming

Leiligheten varmes opp gjennom gulvvarme på bad og ellers elektrisitet.



PRAKTISK PLANLØSNING

Leiligheten inneholder gang, stue, kjøkken, soverom og et romslig bad.



Info energiklasse

Alle eiendommer som selges/leies ut skal ha energiattest. Unntak gjelder blant annet for frittstående bygninger med bruksareal mindre enn 50 m². Det er eier som plikter å fremlegge energiattest og er selv ansvarlig for at opplysningene er riktige. For ytterligere informasjon se www.energimerking.no. Dersom eier har energimerket eiendommen vil komplett energiattest fås ved henvendelse til megler. Dersom eier ikke har lagt frem energiattest, og eier etter skriftlig anmodning fra kjøper ikke har lagt frem energiattest før avtale om salg er inngått, kan kjøper få laget en energiattest ved hjelp av ekspert for selgers regning, innen ett år etter at avtale om salg er inngått. Energiattest følger vedlagt salgsoppgaven

Hvitevarer

Det gjøres oppmerksom på at kun integrerte hvitevarer på kjøkken medfølger ved overdragelsen. Medfølgende hvitevarer leveres uten noen form for garantier, ut over eventuell gjenværende leverandørgaranti.


Modernisering og påkostninger

2005 - Fornyet badet, i flg. tidligere salgsoppgave
2015 - Fornyet badet med nye fliser utenpå gamle, malt vegger etc.
2017 - Byttet kjøkkeninnredningen. Generell overflateoppussing.
2017 - Endringer på el-anlegget i fbm. nytt kjøkken.



DET VIKTIGE FØRSTEINTRYKKET

Entré og gang med muligheter for oppheng og oppbevaring






GOD Plass

I stuen er det god plass til både sofaseksjon, spisebord og en god lenestol.









FLISLAGT BAD

Her er det alt du trenger! Dusjnise, opplegg for vaskemaskin, toalett en flott baderomsinnredning.



MYE Plass

I tillegg til at badet er stort, er det også god plass til håndklær og artikler i innredningen, samt speilskapet.

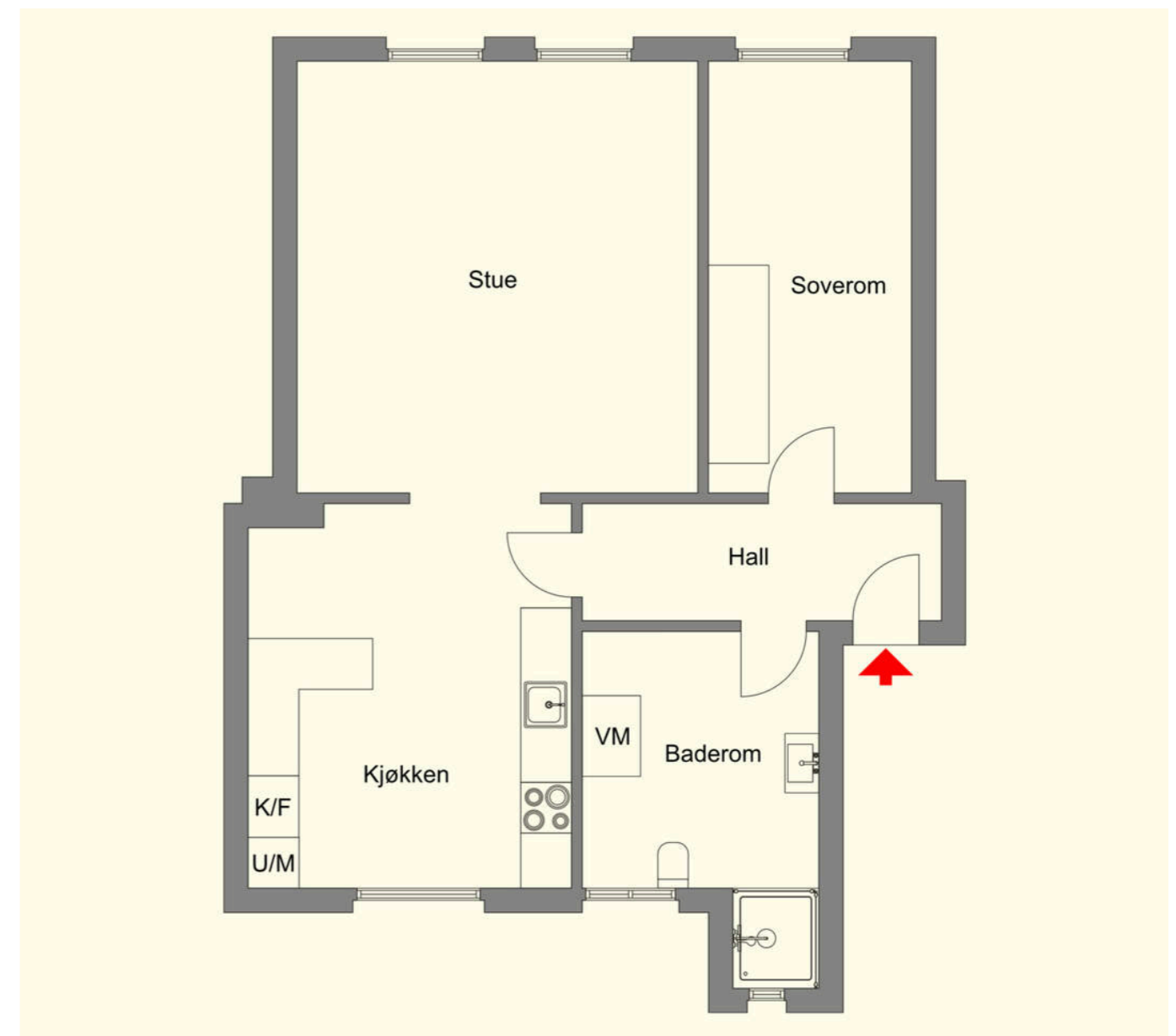




PLANTEGNINGER

PLANTEGNINGER

Leiligheten ligger i 2. etasje.



KJERNEINFORMASJON

SAMEIET / ØKONOMI

Forretningsfører

Magnus Vestnes

Felleskostnader pr. mnd

3.076,-

Felleskostnader inkluderer

Kommunale avgifter, porttelefon og bygningsforsikring.

Regnskap / Budsjett / Kostnadsøkninger

Regnskapet for 2025 viser følgende:

Driftsinntekter til sammen kr. 323.590,93,-

Driftsutgifter til sammen kr. 94.489,23,-

Årsresultatet gir da et overskudd på kr. 225.101,70,-, selv om det manglet kr. 27.835,- i utestående husleie.

Forkjøpsrett

Det kreves ikke styregodkjennelse av kjøper. Boligen er heller ikke beheftet med forkjøpsrett.

Dyrehold

Dyrehold er tillatt, under forutsetning av at det ikke er til sjenanse for andre beboere.

Forsikring

Forsikringsselskap Gjensidige
Polisenummer 87524427

Info kommunale avgifter

Kommunale avgifter er inkludert i fellesutgiftene.

Eiendomsskatt

3.034,- for 2025

Info eiendomsskatt

Det er eiendomsskatt på boliger, fritidsboliger og øvrige eiendommer i kommunen. Beløpet faktureres av kommunen sammen med kommunale avgifter.

Info formuesverdi

Stortinget har vedtatt en ny modell for beregning av formuesverdi for bolig. Den nye utregningsmodellen beregner boligverdier basert på grunnkretser i stedet for kommuner, og skal benyttes fra og med inntektsåret 2026.

Dette kan medføre at markedsverdien settes høyere eller lavere enn tidligere og innebærer at både selger og megler kan benytte tall som ikke nødvendigvis er oppdaterte på tidspunktet for utarbeidelse av salgsoppgaven.

Det tas derfor forbehold om at formuesverdien kan bli endret og eventuelt øke ved endelig fastsettelse i skatteåret.

For primærbolig utgjør formuesverdien 25 % av beregnet eller dokumentert markedsverdi opptil kr 10 000 000, og deretter 70 % av den delen som overstiger dette beløpet.

For sekundærbolig utgjør formuesverdien 100 % av beregnet eller dokumentert markedsverdi.

Andre utgifter

Ny eier må belage seg på bl.a. følgende faste løpende kostnader: Strøm, forsikring, kommunale avgifter og ellers løpende abonnement som TV/Internett etc.

Selgerne opplyser at de har hatt et årlig strømforbruk på ca. 8.800 kWh og en månedlig kostand for internett og TV gjennom Telia på kr. 895,-.

Diverse

Selger har selv ikke bebodd eiendommen, og sitter derfor med begrenset kjennskap til eiendommens tilstand ut over det som fremgår i salgsoppgaven og tilhørende tilstandsrapport. Interessenter oppfordres til å foreta grundige undersøkelser, gjerne sammen med bygningssakskyndig eller annen fagkyndig.

OFFENTLIGE FORHOLD

Ferdigattest/Midlertidig brukertillatelse

Det foreligger ferdigattest for våningshus, datert 29.mars 1906.

Vi har mottatt godkjente og byggemeldte tegninger fra kommunen, men det er avvik fra disse og dagens faktiske bruk. Oversendte byggetegninger tilsier at der det er bad i dag er det opprinnelig spiskammers og kjøkken. Tiltaket er ikke omsøkt/byggemeldt, godkjennelse foreligger dermed ikke. Det er også gjort endringer i bruksenhetens avgrensning. Værelse i naboleiligheten (seksjon nr. 3) er tatt inn som en del av denne leiligheten. Det foreligger ingen dokumentasjon for tiltaket i kommunens arkiver, vi har dermed grunn til å tro at tiltaket ikke er lovlig. Dette er et søknadspliktig tiltak.

Fra kommunen kan det komme reaksjoner overfor ny eier, ved f.eks. krav om tilbakeføring eller krav om omsøking, ileggelse av overtredelsesgebyr og pålegg mv. Uavhengig av reaksjonsform fra kommunen, overtar kjøper ansvar, risiko og eventuelle konsekvenser knyttet til dette. Dersom tiltaket avviker fra hva som er søkt om kan kommunen kreve at dagens forskrifter og lovverk legges til grunn ved omsøking, disse setter bl. annet krav til takhøyde, lysflate, ventilasjon, rømningsvei, brannsikring, størrelse på uteareal, antall parkeringsplasser mv.

Kjøper påtar seg risikoen for både fremtidig, fortsatt bruk og eventuelle pålegg, for alle ovennevnte ulovlige forhold, herunder risikoen for om bruken lar seg godkjenne, og alle kostnader forbundet med dette. Det kan være krav i lov, forskrift og planverk som ikke er eller kan oppfylles, i så fall vil kommunen kunne kreve at rommene/bygningsdelene settes tilbake til opprinnelig godkjent stand.

Ferdigattest er en sluttattest fra bygningsmyndighetene om at et søknadspliktig tiltak er ferdigstilt. At evt. ferdigattest / midl. brukstillatelse eksisterer, gir ingen garanti for at det ikke er utført arbeid på boligen som ikke er byggemeldt eller godkjent.

Seksjoneringen og seksjoneringstegningene datert 22.08.2006 stemmer med dagens bruk.

Ferdigattest/brukstillatelse datert

Onsdag, 28. mars 1906

Tinglyste heftelser og rettigheter

På eiendommen er det tinglyst følgende heftelser og rettigheter som følger eiendommens matrikkel ved overskjøting til ny hjemmelshaver:

1508/200/33/4:

27.04.1928 - Dokumentnr: 900079 - Bestemmelse om bebyggelse

Overført fra: Knr:1508 Gnr:200 Bnr:33

Gjelder denne registerenheten med flere

26.04.2002 - Dokumentnr: 5225 - Erklæring/avtale

Denne seksjon har tilleggsdel - bygning.

Denne seksjon har tilleggsdel - areal.

Gjelder denne registerenheten med flere

04.10.2024 - Dokumentnr: 2051342 - Bruksrett

Rettighetshaver: Knr:1508 Gnr:200 Bnr:716

Gjelder denne registerenheten med flere

24.02.2026 - Dokumentnr: 210102 - Registerenheten kan ikke

disponeres over uten samtykke fra rettighetshaver

Rettighetshaver: Aktiv Oppgjør AS

Org.nr: 987 281 758

Elektronisk innsendt

26.04.2002 - Dokumentnr: 5225 - Seksjonering

Opprettet seksjoner:

Snr: 4

Formål: Bolig

Sameiebrøk: 135/254

Bestemmelser om tilleggsdel, se under servitutter.

Gjelder seksjon nr. 4

22.08.2006 - Dokumentnr: 395183 - Resek/ending

formål/brøk/tilleggsdel

Ending av formål/brøk:

Snr: 4

Formål: Bolig

Sameiebrøk: 191/310

22.08.2006 - Dokumentnr: 395183 - Resek/deling av seksjon

Oppdeling av:

Snr: 4

Formål: Bolig

Sameiebrøk: 191/310

Formål/ sameiebrøk for denne seksjon:

Snr: 4

Formål: Bolig

Sameiebrøk: 53/310

01.01.2020 - Dokumentnr: 1882321 - Omnummerering ved kommuneending

Tidligere: Knr:1504 Gnr:200 Bnr:33 Snr:4

01.01.2024 - Dokumentnr: 30136 - Omnummerering ved kommuneendring
Tidligere: Knr:1507 Gnr:200 Bnr:33 Snr:4

04.10.2024 - Dokumentnr: 2051094 - Reseksjonering
Snr: 4
Formål: Bolig
Sameiebrøk: 53/254
Fjerning av seksjon

26.04.2002 - Dokumentnr: 5225 - Erklæring/avtale
Rettighet hefter i: Knr:1508 Gnr:200 Bnr:33 Snr:1
Rettighet hefter i: Knr:1508 Gnr:200 Bnr:33 Snr:2
Rettighet hefter i: Knr:1508 Gnr:200 Bnr:33 Snr:3
Rett til reseksjonering
Bestemmelse om bebyggelse
Med flere bestemmelser
Gjelder denne registerenheten med flere

Regulerings- og arealplaner

Eiendommen er regulert til boligbebyggelse og bevaring av bygninger (verneverdig bebyggelse - gjenreisningsperioden 1904-1915) iht. reguleringsplan for Ålesund sentrum datert 17.03.200 med tilhørende reguleringsbestemmelser. Bygninger fra gjenreisningsperioden skal i den grad det er mulig bevares eller tilbakeføres til sitt opprinnelige uttrykk.

Vei/Vann/Avløp

Eiendommen har adkomst via offentlig vei. Eiendommen er tilknyttet kommunalt ledningsnett via private stikkledninger. Eier er selv ansvarlig for private stikkledninger til bygningen. For private fellesledninger er det normalt solidarisk vedlikeholdsplikt.

Radonmåling

Det gjøres oppmerksom på at det ved utleie er krav til å gjennomføre radonmåling, og at forsvarlige nivåer skal kunne dokumenteres. Kravet gjelder alle typer utleieboliger, inkludert leiligheter og hybler i tilknytning til egen bolig, såfremt det betales husleie. I de tilfeller hvor det ikke er opplyst at selger har kunnskap om eiendommens radonnivå må kjøper som ønsker å leie ut hele eller deler av eiendommen, særskilt være oppmerksom på at de overtar ansvaret for den usikkerheten dette medfører. Se <http://www.nrpa.no> for nærmere informasjon.

Adgang til utleie

Seksjonseieren disponerer fritt over egen seksjon med de begrensningene som følger av sameieforholdet og eierseksjonsloven, jf. eierseksjonsloven § 24. Seksjonseieren kan fritt selge, pantsette og leie ut sin egen seksjon.

Korttidsutleie av hele boligseksjonen i mer enn 90 døgn årlig er ikke tillatt. Med korttidsutleie menes utleie i inntil 30 døgn sammenhengende. Grensen på 90 døgn kan fravikes i vedtektene og kan i så fall settes til mellom 60 og 120 døgn. Slik beslutning krever et flertall på minst to tredjedeler av de avgitte stemmene på årsmøtet.

Sameiets styre skal underrettes skriftlig om alle overdragelser og leieforhold.

Det er krav til forsvarlige radonnivåer på utleieboliger. I de tilfeller hvor det ikke særskilt er opplyst at selger har kunnskap om eiendommens radonnivå må kjøper som ønsker å leie ut hele eller deler av eiendommen, særskilt være oppmerksom på at de overtar ansvaret for den usikkerheten dette medfører. Se <http://www.nrpa.no> for nærmere informasjon.

Offentligrettslig pålegg

Det gjøres oppmerksom på at megler ikke har innhentet særskilte opplysninger om det finnes pålegg fra brann/feiertvesen på eiendommen.

Verneklasse/SEFRAK

Ålesund kommune opplyser i matrikkelen at eiendommen er Sefrakminne med referanse: K-Kulturminne: 15040008089 og Sefrakminne: 1504 8 89. Matrikkelrapporten ligger vedlagt prospektet.

SEFRAK er et landsdekkende register over eldre bygninger og andre kulturminner i Norge. Navnet er en forkortelse for SEkretariatet For Registrering Av faste Kulturminner, som var navnet på den institusjonen som påbegynte arbeidet med registeret. Registreringen ble avsluttet tidlig på 1990-tallet, og det er kommunene og fylkeskommunene som har ansvar for bygningene i SEFRAK-registeret.

Registeret ble bygd opp gjennom et stort anlagt feltarbeid i åra 1975 til 1995. Alle bygninger fra før år 1900 ble registrert, foruten ruiner og en del andre kulturminner. Alle objekter ble kartfesta, oppmålt og fotografert. I dag inneholder SEFRAK ca. 500 000 objekter, hvorav nesten 400 000 er bygninger som fortsatt står. Det at et hus er registrert i SEFRAK gir det ikke automatisk vernestatus, og legger heller ikke spesifikke restriksjoner på hva som kan gjøres med det. SEFRAK-registeret sier ikke noe om objektenes verneverdi.

PRISANTYDNING INKLUDERT OMKOSTNINGER

Omk. kjøper beskrivelse

2 650 000,00 (Prisantydning)

Omkostninger

12 900,00 (Boligkjøperforsikring * (valgfritt))
66 250,00 (Dokumentavgift)
260,00 (Panteattest kjøper)
545,00 (Tinglysningsgebyr pantedokument)
545,00 (Tinglysningsgebyr skjøtet)

67 600,00 (Omkostninger totalt (uten Boligkjøperforsikring))
80 500,00 (Omkostninger totalt (med Boligkjøperforsikring))

2 717 600,00 (Totalpris inkl. omkostninger (uten Boligkjøperforsikring))
2 730 500,00 (Totalpris inkl. omkostninger (med Boligkjøperforsikring))

Vi gjør oppmerksom på at ovennevnte totalsum er beregnet ut fra kjøpesum tilsvarende prisantydning. Det tas forbehold om endring i gebyrer.

Betalingsbetingelser

Kjøpesum med tillegg av omkostninger skal være disponibelt på meglers klientkonto innen overtagelse. Normalt innebærer dette at fullt oppgjør må være innbetalt på meglers klientkonto senest to virkedager før avtalt overtagelsesdato. Eventuelle vilkår knyttet til innbetalingen, eksempelvis pantedokument som skal tinglyses til fordel for kjøpers bank, må være megler i hende i god tid før overtagelse kan finne sted.

Kjøpesummen skal innbetales fra norsk finansinstitusjon og/eller kjøpers konto i norsk finansinstitusjon. Eventuell egenkapital skal innbetales i én samlet betaling fra kjøpers egen konto i norsk finansinstitusjon.

Det forutsettes at skjøte tinglyses på ny eier. Dersom kjøper ikke ønsker hjemmelsoverføring av eiendommen til seg må det tas forbehold om dette i bud.

Alle eiendomsmeglingsforetak har lovpålagt forsikring av klientmidler begrenset oppad til kr 45 mill. Enkeltaker er forsikret inntil kr 15 mill. Dersom kjøpers låneinstitusjon krever tilleggsforsikring ved omsetning over 15 millioner, må kjøper selv eller dennes låneinstitusjon dekke utgiftene forbundet med dette.

Lovanvendelse

Eiendommen selges etter reglene i avhendingsloven. Salgsoppgaven er basert på de opplysningene selger har gitt til megler, den bygningssakyndiges tilstandsrapport, samt opplysninger innhentet fra kommunen, Kartverket og andre tilgjengelige kilder. Det er viktig at kjøper setter seg grundig inn i alle salgsdokumentene, herunder salgsoppgave, tilstandsrapport og selgers egenerklæring. Kjøper anses kjent med forhold som er tydelig beskrevet i salgsdokumentene, og slike forhold kan ikke påberopes som mangler. Dette gjelder uavhengig av om kjøper har lest dokumentene. Alle interessenter oppfordres til å undersøke eiendommen nøye, gjerne sammen med fagkyndig før bud inngis. Kjøper som velger å kjøpe usett kan ikke gjøre gjeldende som mangel noe han burde blitt kjent med ved undersøkelsen. Dersom det er behov for avklaringer, anbefaler vi at interessenter rådfører seg med eiendomsmeidler eller egne rådgivere før det legges inn bud.

En bolig som har blitt brukt i en viss tid, har vanligvis blitt utsatt for slitasje og skader kan ha oppstått. Slik bruksslitasje må kjøper regne med, og det kan avdekkes enkelte forhold etter overtakelse som nødvendiggjør utbedringer. Normal slitasje og skader som nødvendiggjør utbedring, er innenfor hva kjøper må forvente og vil ikke utgjøre en mangel. Kjøper og selgers rettigheter og plikter reguleres av avtalen mellom partene, samt informasjonen som har vært tilgjengelig for kjøperen i forbindelse med handelen. Avtalen utfylles av avhendingsloven, og det gjelder ulike avtalevilkår avhengig av om kjøper er forbrukerkjøper eller ikke. Dette er nærmere beskrevet nedenfor.

På grunn av ulike avtalevilkår kan selger vurdere bud fra en som ikke er forbruker, ulikt fra en forbrukers bud. Dersom kjøper ikke er forbruker, er selger sitt mulige mangelsansvar begrenset fordi eiendommen selges «som den er». Selger kan ikke ta «som den er» forbehold ovenfor en forbrukerkjøper. Selv et lavere bud fra en som ikke er forbruker kan foretrekkes fordi begrensningen i mulig mangelsansvar kan ha egenverdi for selger. Selger står fritt til å forkaste eller akseptere ethvert bud, og er for eksempel ikke forpliktet til å akseptere høyeste bud. Budgiver skal i budskjemaet avgi egenerklæring om budgiver er forbruker eller næringsdrivende/person som hovedsakelig handler som ledd i næringsvirksomhet.

Forbrukerkjøp - definisjon: Med forbrukerkjøp menes kjøp av eiendom når kjøperen er en fysisk person som ikke hovedsakelig handler som ledd i næringsvirksomhet.

Forbruker - avtalevilkår: Eiendommen har en mangel dersom den ikke er i samsvar med kravene som følger av avtalen, eller det foreligger brudd på bestemmelsene i avhendingsloven §§ 3-2 til 3-8. Hvis eiendommen ikke er i samsvar med det kjøperen må kunne forvente ut ifra alder, type og synlig tilstand, kan det være grunnlag for mangelskrav. Det samme gjelder hvis det er holdt tilbake eller gitt uriktige opplysninger om eiendommen. Dette gjelder likevel bare dersom man kan gå ut ifra at det virket inn på avtalen at opplysningen ikke ble gitt eller at feil uriktige opplysninger ikke blir rettet i tide på en tydelig måte. Boligen kan ha en mangel etter avhendingsloven § 3-3 dersom det er avvik mellom opplyst og faktisk innvendig areal, forutsatt at avviket er på 2% eller mer og minimum 1 kvm.

Ved beregning av et eventuelt prisavslag eller erstatning må kjøper selv dekke tap/kostnader opptil et beløp på kr. 10 000 (egenandel).

Ikke-forbruker (næringsdrivende) - definisjon: Hvis kjøper er en juridisk person, eller en fysisk person som hovedsakelig handler som ledd i næringsvirksomhet, vil kjøpet ikke anses som et forbrukerkjøp.

Ikke-forbruker - avtalevilkår: Eiendommen har en mangel dersom den ikke er i samsvar med kravene som følger av avtalen. Eiendommen selges «som den er», og selgers ansvar utover det konkret avtalte er da begrenset etter avhendingsloven § 3-9, første ledd andre setning. Avhendingsloven § 3-3 andre ledd fravikes, og hvorvidt boligens arealsvikt utgjør en mangel vurderes etter avhendingsloven § 3-8. Informasjon om kjøpers undersøkelsesplikt, herunder oppfordringen om å undersøke eiendommen nøye, gjelder også for kjøpere som ikke anses som forbrukere.

En forutsetning for salget er at skjøtet for eiendommen tinglyses på kjøper. Interessenter og kjøper må godta at selger og megler bruker elektronisk kommunikasjon i salgsprosessen.

Dersom kjøper er utenlandsk statsborger kreves det at vedkommende har et såkalt D-nummer til erstatning for norsk personnummer. Rekvirering av D-nummer må sendes Kartverket samtidig med innsending av skjøtet for tinglysning. Skjøtet blir liggende i Kartverket inntil kjøper har fått D-nummeret fra Skatteetaten. Når Kartverket har mottatt D-nummeret fra Skatteetaten, vil skjøtet bli tinglyst umiddelbart. Rekvirering av D-nummer i forbindelse med tinglysning av skjøte vil ofte medføre at oppgjør og utbetaling til selger blir forsinket med noen uker. Kjøper må i disse tilfellene enten ta forbehold i bud om forsinket utbetaling til selger, eller være forberedt på å dekke forsinkelsesrenter til selger. Kontakt ansvarlig megler for informasjon før budgivning.

Opplysningene i salgsoppgaven er godkjent av selger. Alle interessenter oppfordres imidlertid til grundig besiktigelse av eiendommen, gjerne sammen med fagmann før bud inngis.

ØVRIGE KJØPSFORHOLD

Overtakelse

Overtakelse etter avtale med selger. Interessenter oppfordres til å angi ønsket overtakelse i budskjema.

Skjøte sendes for tinglysning i forbindelse med oppgjøret. Oppgjør forutsetter at det er gjennomført overtagelse og at partene har signert en overtakelsesprotokoll og sendt denne til oppgjørsavdelingen slik som avtalt i kontrakt. Det forutsettes at skjøte tinglyses i kjøpers navn. Hvis interessenter mot formodning ikke ønsker tinglysning av skjøte må det tas forbehold om dette i kjøpetilbudet.

Budgivning

Bud kan legges inn på nettannonsen på "gi bud" knappen eller via hjemmesiden. Ved elektronisk budgivning så kan bud legges inn trygt og enkelt med bank-ID. Megler kan også kontaktes for tilsendelse av budkjema og budskjema finnes også i salgsoppgaven.

All budgivning må foregå ved skriftlighet. Ta kontakt med megler dersom det er behov for bistand for å inngi bud.

Eiendomsmegler skal legge til rette for en forsvarlig avvikling av budrunden og kan ikke videreformidle bud med en kortere akseptfrist enn kl. 12.00 første virkedag etter siste annonserte visning. Etter klokken 11:30 anbefaler vi akseptfrist på minimum 30 minutter.

Megler kan ikke formidle bud med forbehold om at budet eller forbehold i budet skal holdes skjult (hemmelig) for andre budgivere og interessenter.

Megler tar ikke noe ansvar for forsinkelser på el- eller telenettet. Under budrunden kan akseptfristene kortes inn ved mottakelse av nye bud. Akseptfristen fra kjøper er absolutt. Det betyr at dersom selger velger å akseptere budet, må kjøper meddeles aksept innen utløpet av akseptfristen. Dersom du utsetter inngivelse av bud til tett opp mot akseptfristen er det en reell fare for at eiendommen kan bli solgt før ditt bud fremkommer til megler.

Boligselgerforsikring

Selger har tegnet boligselgerforsikring. Selgers egenerklæringskjema er vedlegg til dette prospekt. Forsikringsvilkår kan fås ved henvendelse til megler.

Boligkjøperforsikring

Mange kjøpere har anledning til å tegne boligkjøperforsikring. Vedlagt i salgsoppgaven følger informasjon om Boligkjøperforsikring fra Söderberg & Partners. Boligkjøperforsikring er en rettshjelpsforsikring som gir trygghet og profesjonell juridisk hjelp dersom det oppdages uventede feil eller mangler ved boligen de neste fem årene. Les mer om Boligkjøperforsikring i vedlagte materiell eller på <https://www.soderbergpartners.no/eiendom/boligkjooper/>.

Innbo og løsøre

Med mindre annet er uttrykkelig avtalt gjelder NEF's normgivende liste over løsøre og tilbehør, se vedlagt liste til salgsoppgaven. Til orientering er det full avtalefrihet om hva som skal følge med bolig og fritidsbolig ved salg. I de tilfeller det medfølger hvitevarer i handelen, overleveres disse uten noen form for garanti utover leverandørgaranti.

Eier

Karin Bolstad
Rolf Horpen

Tilbud på lånefinansiering

Vi bistår mer enn gjerne med kontakt med ulike banker, men vi har ingen fast bankforbindelse da vi mener at vilkårene i ulike finansinstitusjoner varierer fra kundegruppe til kundegruppe. Vi kan således ikke anbefale en bestemt bank, men hjelper mer enn gjerne med å finne den banken som tilbyr deg best vilkår.

Meglers vederlag

Det er avtalt provisjonsbasert vederlag tilsvarende 1,70% av salgssum. Estimert provisjon kr. 45 050,00 (beregnet av prisantydning inkl. evt. fellesgjeld, minimum kr. 42 000,00). Sum provisjon, vederlag og andre inntekter kr. 92 440,00

Dersom handel ikke kommer i stand eller oppdraget sies opp, har oppdragstaker krav på rimelig vederlag for medgått tid/utført arbeid og avtalte utgifter (utgifter til påløpte visninger, innhenting av opplysninger, markedsplan og tilrettelegging), samt eventuelle utlegg. Alle priser er inkl. mva.

Proaktiv Gruppen AS og eiendomsmeglingsforetakene som er tilknyttet Proaktiv har samarbeid med forskjellige foretak som tilbyr forbrukerne produkter eller tjenester i forbindelse med et salgsoppgave. Våre samarbeidspartnere er: Søderberg & Partners AS - formidler av boligkjøperforsikring, Gjensidige - formidler av boligselgerforsikring, Meglerfront - leverandør av digitale oppgjørsskjemaer og overtakelsesprotokoller som også inneholder tilbud til forbruker om tilpassede strøm-, internett - og alarmtjenester, Vend Marketplaces AS og Bomega AS - markedsplaner på nett, Schibsted - markedsføring i SOME, Eiendomsverdi - formidler av nabolagsprofiler. Hvilke produkter/ tjenester kjøper og selger får i forbindelse med oppdraget, kan variere ut fra hvor i landet eiendommen ligger.

Personopplysningsloven

Vi gjør oppmerksom på at vi lagrer personopplysninger på, interessenter, budgivere og kjøpere. Videre opplyser vi at mulighetene for å slette sine personopplysninger er begrenset, som følge av at eiendomsmeglingsforetak har plikt til å oppbevare kontrakter og dokumenter i minst 10 år, iht. eiendomsmeglingsforskriften. Du kan lese om vår behandling av personopplysninger i vår personvernerklæring på <https://proaktiv.no/personvernerklæring>

Hvitvaskingsreglene

Det følger av lov om tiltak mot hvitvasking og terrorfinansiering at meglerforetaket er forpliktet til å foreta kundetiltak av begge parter i handelen. For oppdragsgiver skjer dette i forbindelse med inngåelse av oppdraget, og for kjøper på tidspunkt for kontraktsinngåelse. Dersom slik kundekontroll ikke kan gjennomføres, er meglerforetaket pålagt å avstå fra gjennomføring av oppgjøret. Partene er selv ansvarlig for eventuelle kostnader og ansvar dette kan medføre uten at det kan anføres et kontraktsrettslig ansvar overfor meglerforetaket.

Vedlegg til salgsoppgave

Vedleggene er en del av den komplette salgsoppgaven. Det er viktig at interessenter setter seg godt inn i vedleggene og kontakter megler med eventuelle spørsmål før bud inngis.

Dato salgsoppgave
10.4.2026

VEDLEGG

«Det finnes ingen kunnskap som ikke er verdifull.»

-Edmund Burke



Tilstandsrapport

- To roms leilighet
- Bakkegata 3 , 6004 ÅLESUND
- ÅLESUND kommune
- gnr. 200, bnr. 33, snr. 4

Markedsverdi

2 650 000

Sum areal alle bygg: BRA: 56 m² BRA-i: 55 m²



Befaringsdato: 17.03.2026 Rapportdato: 24.03.2026 Oppdragsnr.: 13707-1690 Eiendomsverdi ref nr: QT2120

Autorisert foretak: Sivilingeniør Patrick Young AS



Rapporten kan brukes i inntil ett år etter rapportdato, og kan ikke gjenbrukes ved flere boligsalg i denne perioden. Skjer det endringer, oppstår skader også videre på boligen, bør du som selger be om oppdatert rapport.

Norsk takst

Norsk takst er bransjeorganisasjonen for landets bygningssakkyndige og takstforetak, med om lag 1400 sertifiserte medlemmer fordelt på omtrent 1000 bedrifter. I boligomsetningen regnes takstrapportene som et helt avgjørende element i den informasjonen som gjøres tilgjengelig for kjøper. Årlig leverer medlemmene rundt 120.000 slike takster. Det gir unik oversikt over norske boliger, og bidrar til at alle oppdrag kan utføres med utgangspunkt i erfaringsbasert kvalitet.



Det stilles høye krav til utdanning, sertifisering og yrkesetikk. Norsk takst er opptatt av at boligomsetningen skal være trygg, og legger vekt på å opptre uavhengig av andre bransjeaktører. Bygningssakkyndige fakturerer sine tjenester uten hensyn til hvilken pris som oppnås, og skal heller ikke på annen måte ha noen egeninteresse knyttet til handelen.

Uavhengighet og god fagkunnskap har over tid bygget troverdighet og tillit. Både selger og kjøper skal kunne stole på bygningssakkyndiges vurderinger. For tilfeller der det likevel skulle oppstå misnøye med utført arbeid, har vi sammen med Forbrukerrådet etablert en klagenemnd.

Norsk takst har en sentral rolle i utviklingen av norske standarder, regler og profesjonsprinsipper, og representerer bransjen i alle relevante internasjonale fora. Dette sikrer at norske bygningssakkyndige tidlig kan tilpasse seg krav og bransjetrender fra utlandet, samtidig som takseringsfaget får en norsk stemme på verdensbasis. Organisasjonen bidrar i næringspolitisk sammenheng, og har vært en pådriver for å sikre at lover og regler gir trygghet for forbrukerne i boligomsetningen.

Sivilingeniør Patrick Young AS

Rapportansvarlig

Henning Gartz

henning@young.no

410 20 464



Oppdragsnr.: 13707-1690

Befaringsdato: 17.03.2026

Side: 2 av 21

Bakkegata 3, 6004 ÅLESUND
Gnr 200 - Bnr 33
1508 ÅLESUND

Sivilingeniør Patrick Young AS
Lerstadvegen 545
6018 ÅLESUND



Dette trenger du å vite om tilstandsrapporten



Hva er en tilstandsrapport?

En tilstandsrapport beskriver synlige skader/avvik eller tegn på skader/avvik på boligen. Rapporten fremhever vanligvis ikke positive egenskaper ved boligen.



Hva vurderer en bygningssakkyndig?

Den bygningssakkyndige vurderer boligen ut fra hva man kan forvente av en bygning av samme alder og type. Vurderingen gjøres som regel mot hvordan det var vanlig å bygge og regler som gjaldt da boligen ble oppført (søknadstidspunktet). Forhold som er vanlige for bygningens alder, slik som slitasje etter normal bruk regnes ikke som avvik.



Hva inneholder tilstandsrapporten?

Den bygningssakkyndige undersøker rom og bygningsdeler slik det kommer frem av [Forskrift til avhendingsloven](#). Tilstandsrapporten inneholder bare avvik som den bygningssakkyndige kan se eller kontrollere med enkle hjelpemidler. Det gjøres ikke nærmere undersøkelser slik som åpning av vegger eller andre bygningsdeler. I vegg mot våtrom og rom under terreng kan det borres et hull for å gjøre enkle undersøkelser slik som fuktsøk.

Når du kjøper en brukt bolig

Når du kjøper en brukt bolig, er det viktig å være oppmerksom på at dette ikke kan sammenlignes med å kjøpe en ny bolig. Måten boligen ble bygget på kan være annerledes enn i dag. Bygninger svekkes over tid, og utsettes for slitasje blant annet på grunn av bruk og vær og vind. Mange boliger fornyes helt eller delvis, noen i flere omganger, eller det oppføres tilbygg. Særlig for boliger som er pusset opp eller endret, er det viktig å merke seg at fornyelse av overflater ikke nødvendigvis betyr at bygningsdeler under er forbedret.

Vurdering mot byggeregler

Den bygningssakkyndige vil vurdere boligen mot hvordan det var vanlig å bygge og regler som gjaldt på søknadstidspunktet. Den bygningssakkyndige ser etter avvik som har betydning for og som reduserer boligens funksjon og verdi, og som kommer frem av forskrift til avhendingslova.

Noen bygningsdeler og forhold vil den bygningssakkyndige vurdere mot dagens regelverk. Etter dagens regelverk vil disse kunne få avvik og/eller TG2 eller TG3 uten at det nødvendigvis er krav om at avviket utbedres. Dette kan gjelde sluk, tettesjikt og fall på bad og vaskerom, forhold som gjelder sikkerhet mot brann, rekkverk, trapper osv.

Tilstandsrapporten beskriver ikke hele boligen

BYGNINGSSAKKYNDIGE SER FOR EKSEMPEL IKKE PÅ

- vanlig slitasje og normal vedlikeholdstilstand
- bagatelmessige forhold som ikke påvirker bygningens bruk eller verdi vesentlig
- etasjeskillere
- tilleggbygg slik som garasje, bod, annek, naust også videre
- utvendige trapper
- støttemurer
- skjulte installasjoner
- installasjoner utenfor bygningen
- full funksjonstesting av el- og VVS-installasjoner
- geologiske forhold og bygningens plassering på grunnen
- bygningens planløsning
- bygningens innredning
- løsøre slik som hvitevarer
- utendørs svømmebasseng og pumpeanlegg
- bygningens estetikk og arkitektur
- bygningens lovighet (bortsett fra bruksendringer, brannceller og forhold som åpenbart kan påvirke helse, miljø og sikkerhet)
- fellesarealer (med mindre boligeier har vedlikeholdsplikt for fellesarealer og dette er kjent for bygningssakkyndig, eller fellesarealet har en særlig tilknytning til boligen).

© iVerdi 2023 © Norsk takst 2023

Malen til denne rapporten, inkludert standardtekstene fra Norsk takst, er vernet etter åndsverkloven og kan kun benyttes av medlemsforetakene i Norsk takst og av takstingeniører som er sertifisert i slikt foretak, samt av kunder hos iVerdi og studenter hos NEAK. For andre aktører er eksemplarfremstilling av malen og standardtekster, som utskrift og annen kopiering til bruk som grunnlag for tilsvarende rapporter, bare tillatt når det er hjemlet i lov (kopiering til privat bruk, sitat o.l.) eller avtale med Norsk Takst ([Forside](#)) eller iVerdi ([Hjem-iVerdi](#)).

Utnyttelse i strid med lov eller avtale kan medføre erstatnings- og straffeansvar.

Oppdragsnr.: 13707-1690

Befaringsdato: 17.03.2026

Side: 3 av 21

Bakkegata 3, 6004 ÅLESUND
Gnr 200 - Bnr 33
1508 ÅLESUND

Sivilingeniør Patrick Young AS
Lerstadvegen 545
6018 ÅLESUND
Norsk takst

Dette trenger du å vite om tilstandsrapporten

Tilstanden vurderes med ulike tilstandsgrader

Tilstanden gir uttrykk for en gitt forventet tilstand, blant annet vurdert ut fra alder og normal bruk. Ved Tilstandsgrad 0 (TG0) og Tilstandsgrad 1 (TG1) gir den bygningssakkyndige normalt ingen begrunnelse for valg av tilstandsgrad. Grunnen er at bygningen eller bygningsdelen da bare har normal slitasje. Ved skjulte konstruksjoner kan alder alene avgjøre tilstandsgrad. Når bygningssakkyndige anbefaler tiltak, for eksempel utbedringer, må brukeren av rapporten vurdere om tiltakene er nødvendige og lønnsomme. Når den bygningssakkyndige velger tilstandsgrad, baseres vurderingen på faste kriterier som følger av gjeldende bransjestandard for Teknisk tilstandsrapport ved omsetning av bolig og Forskrift til avhendingslova.

TG 0

TILSTANDSGRAD 0, TG0: INGEN AVVIK

Bygningsdelen skal være tilnærmet ny, ikke vise tegn på slitasje og det skal være lagt frem dokumentasjon på faglig god utførelse. Det er ingen merknader til delen.

TG 1

TILSTANDSGRAD 1, TG1: MINDRE AVVIK

Bygningsdelen skal bare ha normal slitasje, og straktiltak skal ikke anses som nødvendig. Graden kan også brukes når delen er ny, men der dokumentasjon på faglig god utførelse mangler.

TG 2

TILSTANDSGRAD 2, TG2: VESENTLIGE AVVIK OG MINDRE AVVIK SOM ETTER NS 3600 GIR TG 2

Bygningsdelen skal enten ha feil utførelse, en skade eller symptomer på skade, sterk slitasje eller nedsatt funksjon. Graden gis når bygningsdelen trenger vedlikehold eller tiltak i nær fremtid. Graden skal også brukes når delen er gammel og det er grunn til å varsle om fare for skader på grunn av alderen, eller når det er grunn til å overvåke delen spesielt på grunn av fare for større skader eller følgeskader.

TG 3

TILSTANDSGRAD 3, TG3: STORE ELLER ALVORLIGE AVVIK

Denne tilstandsgraden brukes ved kraftige tegn på forhold som man må regne med trenger utbedring straks eller innen kort tid. Det er påvist funksjonssvikt eller sammenbrudd.

TG IU

IKKE UNDERSØKT/IKKE TILGJENGELIG FOR UNDERSØKELSE

Det kan være avvik/skader som ikke er avdekket.

Informasjon om utbedringskostnader

Utbedringskostnadene i rapporten er sjablongmessige anslag basert på observerte forhold som feil, skader eller uregelmessigheter, samt foreslåtte tiltak. Disse anslagene er veiledende, angis i fem intervaller, er basert på generelle erfaringstall, og må ikke forveksles med konkrete pristilbud fra håndverkere eller entreprenører. Faktiske kostnader kan variere betydelig, avhengig av individuelle valg, materialpriser og markedsforhold. For å få en nøyaktig vurdering av utbedringskostnadene anbefales ytterligere undersøkelser og innhenting av flere pristilbud fra kvalifiserte fagfolk. Slike anslag gis for TG3, der dette er mulig.

T Tiltak under kr 20 000

T Tiltak mellom kr 20 000 – 100 000

T Tiltak mellom kr 100 000 – 200 000

T Tiltak mellom kr 200 000 – 500 000

T Tiltak over kr 500 000

Oppdragsnr.: 13707-1690

Befaringsdato: 17.03.2026

Side: 4 av 21

Bakkegata 3, 6004 ÅLESUND
Gnr 200 - Bnr 33
1508 ÅLESUND

Sivilingeniør Patrick Young AS
Lerstadvegen 545
6018 ÅLESUND
Norsk takst

Beskrivelse av eiendommen

Leilighet i boligbygg fra 1906. Boligen er oppført iht regelverk og byggeskikk fra byggeåret, og kan avvike fra dagens standard.

Badet ble fornyet i 2005, i flg en tidligere salgsoppgave. Badet ble senere fornyet en gang til, med nye fliser utenpå eksisterende, i 2015. Kjøkkenet ble byttet i 2017. Leiligheten ble samtidig overflateoppusset, og det ble utført arbeider på el - anlegget. Dagens eier har utført normalt vedlikehold, malt innsiden av vinduskarmene innværende år.

Vinduene er ca 45 år gamle, De fungerer fremdeles men har aldersslitasje. Ett vindu er av eldre dato og har enkelt / koblet glassrute.

Gulvet på badet har for lite fall til sluk iht gjeldende regelverk. Tettesjiktet er fra 2005 og har oppnådd mer enn halvparten av sin forventede levetid. Det er et vindu inne i dusjnisen, uten fuktbestandige materialer ellewr sprutsikring fra dusjen. Badet har ikke avtrekk. Påvist noe "bom" under gulvfliser, og en liten sprekk i en gulvflis.

Vann- og avløpsrørene har oppnådd mer enn halvparten av sin forventede levetid.

Det er påvist planhetsavvik på gulv utover normale toleranser.

Leiligheten har generelt lite ventilering, det luftes ved å åpne vinduene.

To roms leilighet - Byggeår: 1906

UTVENDIG

Ytterveggene er av mur, pusset og malt over terrenget. Vinduene har karmen av tre, de fleste med isolerglass. Tak som saltak av trekonstruksjoner tekket med skifer.

INNVEDIG

Parkett og fliser på gulvene.
Malt panel og malt tapet på veggene
Slette malte himlinger i de fleste rommene, malte trefiberplater over badet.
Innvendige dører som malte fyllingsdører
Skyvedørgarderobe på soverommet

VÅTROM

Badet har fliser på gulvet, fliser og malt tapet på veggene. Servantskap med finerte fronter og heldekkende servant. Overskap med speil og lys på veggen over servanten. Innredning med underskap med malte fronter og laminert benkeplate.
Plass for varmtvannstanken i innredningen.
Flislagt dusjnise med glassdør. Blandebatteri og dusjgarnityr på

veggen.
Gulvmontert wc.
Opplegg for vaskemaskin og tørketrommel

KJØKKEN

Kjøkkeninnredningen har malte fronter og laminert benkeplate. Planlimt oppvaskkum av rustfritt stål og nedfelt koketopp. Integrert stekeovn, oppvaskmaskin og kjøll / fryseskap. Avtrekksvifte med kullfilter og omluftsfunksjon, over koketoppen

TEKNISKE INSTALLASJONER

Vannrør av kobber.
Stoppekran for vann i innredning på badet, ved varmtvannstanken
Synlige avløpsrør av plast i leiligheten.
Leiligheten har ikke ventilasjon, utover åpning av vinduene
Varmtvannstank, ca 120 liter på badet.
Delvis skjult elektrisk anlegg - mye åpent.
Sikringskap med automatsikringer og jordfeilbrytere er plassert i gangen
porttelefon
Røykvarslar og håndslukker
Opplegg for fiberoptisk internettlinje.
Gulvvarme på badet.

Markedsvurdering

Totalt Bruksareal	56 m ²
Totalt Bruksareal for hoveddel	55 m ²
Totalpris	2 650 000

Arealer

Befaring - og eiendomsopplysninger

Tomteverdi og teknisk verdi bygninger 2 650 000

Forutsetninger og vedlegg

Lovlighet

To roms leilighet

- Det foreligger godkjente og byggemeldte tegninger, men det er avvik fra disse.

Leiligheten har på ukjent tidspunkt vært utvidet inn i leilighet sør.
Soverommet er ikke del av den opprinnelige, godkjente leiligheten.
Dette er en endring som krever byggesøknad.

Badet i leiligheten er kjøkken og bod / kott på tegningen. Bruksendring fra sekundært til primært rom, som bod til bad, vil normalt være søknadspliktig.

Bod i bakgården

- Det foreligger ikke tegninger

Bodene i bakgården var ikke med på tegningene som er mottatt fra kommunen.

Oppdragsnr.: 13707-1690

Befaringsdato: 17.03.2026

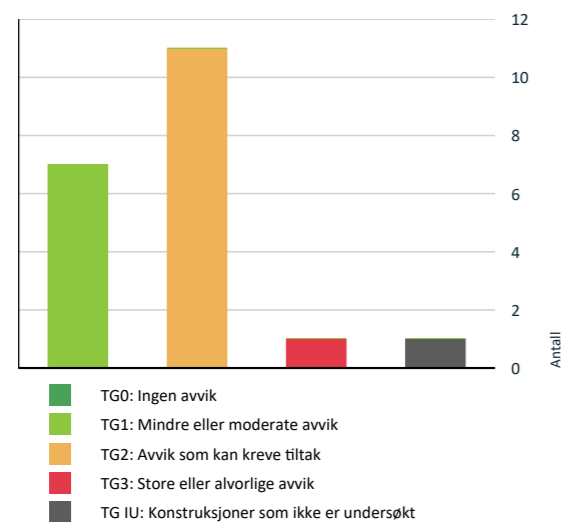
Side: 5 av 21

Bakkegata 3, 6004 ÅLESUND
Gnr 200 - Bnr 33
1508 ÅLESUND

Sivilingeniør Patrick Young AS
Lerstadvegen 545
6018 ÅLESUND
Norsk takst

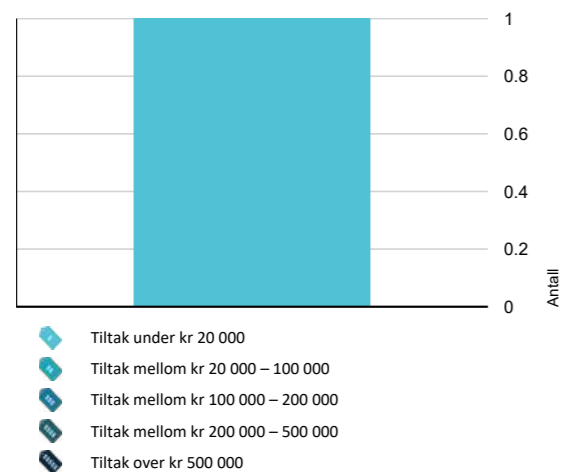
Sammendrag av boligens tilstand

Fordeling av tilstandsgrader



Vil du vite mer om tilstandsgrader? Se side 4.

Anslag på utbedringskostnad



Hva er anslag på utbedringskostnad? Se side 4.

Oppsummering av avvik

Vil du vite mer? Se på rommet eller bygningsdelen senere i rapporten.

To roms leilighet

TG 3 STORE ELLER ALVORLIGE AVVIK

Våtrom > Etasje > Bad > Ventilasjon [Gå til side](#)

TG IU KONSTRUKSJONER SOM IKKE ER UNDERSØKT

Våtrom > Etasje > Bad > Tilliggende konstruksjoner våtrom [Gå til side](#)

TG 2 AVVIK SOM KAN KREVE TILTAK

Utvendig > Vinduer [Gå til side](#)

Utvendig > Andre utvendige forhold [Gå til side](#)

Innvendig > Etasjeskille/gulv mot grunn [Gå til side](#)

Innvendig > Innvendige dører [Gå til side](#)

Tekniske installasjoner > Vannledninger [Gå til side](#)

Tekniske installasjoner > Avløpsrør [Gå til side](#)

Tekniske installasjoner > Ventilasjon [Gå til side](#)

Kjøkken > Etasje > Kjøkken > Avtrekk [Gå til side](#)

Våtrom > Etasje > Bad > Overflater vegger og himling [Gå til side](#)

Våtrom > Etasje > Bad > Overflater Gulv [Gå til side](#)

Våtrom > Etasje > Bad > Sluk, membran og tettesjikt [Gå til side](#)

HELSE, MILJØ OG SIKKERHET

Forhold som åpenbart kan medføre fare for helse, miljø og sikkerhet

⚠ Det er ikke foretatt radonmålinger, og bygget er heller ikke utført med radonsperre. [Gå til side](#)

⚠ Det er tegn på avvik i branncelleinndeling ut ifra dagens byggetekniske forskrift.

Bakkegata 3, 6004 ÅLESUND
Gnr 200 - Bnr 33
1508 ÅLESUND

Sivilingeniør Patrick Young AS
Lerstadvegen 545
6018 ÅLESUND
Norsk takst

Tilstandsrapport

TO ROMS LEILIGHET

Byggeår
1906

Kommentar

Anvendelse
Bolig

Standard
Boligen fremstår med normalt god standard

Vedlikehold
Eiendommen fremstår som normalt godt vedlikeholdt. En del slitasje på fasade vest.

Tilbygg / modernisering

År	Typ	Beskrivelse
2005	Modernisering	Fornytt badet, i fkg tidligere salgsopp-gave
2015	Modernisering	Fornytt badet med nye fliser utenpå gamle, malt vegger etc.
2017	Modernisering	Byttet kjøkkeninnredningen. Generell overflateoppussing.
2017	Modernisering	Endringer på el - anlegget i fkm nytt kjøkken

UTVENDIG

TG 2 Vinduer

Beskrivelse
De fleste vinduene har karmen av tre og isolerglass, fra 1981. Ett vindu på badet er av eldre dato og har enkelt / koblet glass.

Vurdering av avvik:

- Det er avvik:

Vinduene er ca 45 år gamle og kan ikke forventes å ha samme tetthet eller isolasjonsevne som et moderne vindu. Vinduene i fasade vest er malingslitte på utsiden. Ett vindu på badet er av eldre dato og har ikke isolerglass. Dette er lite egnet i en moderne bolig.

Konsekvens/tiltak

- Tiltak:

Vinduene nærmer seg sin forventede levetid. Evt utskifting vil være et felles anliggende for sameiet. Vinduene i fasade vest nærmer seg tid for skraping og maling.



Vinduer med karmen av tre og isolerglass

TG 1 Dører

Beskrivelse

Entredør fra byggeåret mellom leiligheten og trapperommet. Karm og dørbord av tre. Vindusfelt med enkle glass. Bygget er fra gjenreisningsperioden etter bybrannen. Evt utskifting av entredøren vil kreve søknad.



Entredøren mellom trapperommet og leiligheten

TG 2 Andre utvendige forhold

Vurdering av avvik:

- Det er ikke utarbeidet Tilstandsanalyserapport, vedlikeholdsplan e.l. for fellesdeler i bygget.

Konsekvens/tiltak

- For å lukke avviket iht. NS 3600.2018 må det utarbeides en Tilstandsanalyserapport/vedlikeholdsplan for fellesdeler i bygget. Da dette er opp til borettslag/sameie å rekvirere er kostnadsestimat ikke satt.

INNVENDIG

TG 1 Overflater

Beskrivelse

Parkett og fliser på gulvene. Malt panel og malt tapet på veggene. Slette malte himlinger i de fleste rommene, malte trefiberplater over badet.

Bakkegata 3 , 6004 ÅLESUND
Gnr 200 - Bnr 33
1508 ÅLESUND

Sivilingeniør Patrick Young AS
Lerstadvegen 545
6018 ÅLESUND



Tilstandsrapport

TO 2 Etasjeskille/gulv mot grunn

Beskrivelse

Trebjelkelag mellom etasjene

Vurdering av avvik:

- Det er målt høydeforskjell på mellom 15-30 mm gjennom hele rommet. Tilstandsgrad 2 gis med bakgrunn i standardens krav til godkjente måleavvik.

Målt høydeforskjell på gulv inntil 20 mm gjennom hele rommet, i stuen

Konsekvens/tiltak

- For å få tilstandsgrad 0 eller 1 må høydeforskjeller rettes opp. Det vil imidlertid sjelden være økonomisk rasjonelt som et enkeltstående tiltak i en bolig som dette. Dersom boligen en gang skal renoveres, kan man vurdere slike tiltak.

Avviket er noe større enn normale toleranser, men er ikke unormalt i forhold til alder og byggemåte.

TO 1 Pipe og ildsted

Beskrivelse

Mursteinspipe fra byggeåret.
Det er ikke ildsted i leiligheten.

TO 2 Innvendige dører

Beskrivelse

Innvendige dører som malte fyllingsdører

Vurdering av avvik:

- Det er avvik:

Enkelte dører har noe slitasje, sprekker mellom ramtre og fyllinger

Konsekvens/tiltak

- Tiltak:

Dørene nærmer seg tid for vask og maling

TO 1 Andre innvendige forhold

Beskrivelse

Skyvedørgarderobe på soverommet

VÅTROM

ETASJE > BAD

Generell

Beskrivelse

Flislagt bad fra 2005. Senere oppusset med nye fliser over eksisterende i 2015, ikke byttet sluk eller tettesjikt.
Det foreligger ikke dokumentasjon for produkter eller utførelse. Byggeregulene fra 1997 er lagt til grunn for vurderingen

Årstall: 2005 Kilde: Tidligere salgsoppgaver



Oversiktsbilde bad

ETASJE > BAD

TO 2 Overflater vegger og himling

Beskrivelse

Badet har fliser og malt tapet på veggene, malte trefiberplater i himlingen

Årstall: 2015 Kilde: Tidligere salgsoppgaver

Vurdering av avvik:

- Det er vindu/dør med ikke fuktbestandige materialer i våtsonen (ved vask, dusj, badekar, osv.), løsningen eller byggematerialet er uegnet.

Det er vindu inne i dusjnisen.

Vinduet har karm og utforinger av malt tre, som ikke er vannfast.

Konsekvens/tiltak

- Dersom det ikke gjøres tiltak, kan dette medføre oppfukning, oppsvelling og forringelse av materialer over tid og fuktskader på tilstøtende konstruksjoner.

Det bør monteres en spruttett gardin foran vinduet for å hindre oppfukning av treverket.

Ved fremtidig fornying av badet bør det vurderes vannfaste materialer for både vinduskarm og utforinger.

ETASJE > BAD

TO 2 Overflater Gulv

Beskrivelse

To lag fliser på underlag av betong / støpemasse med smøremembran. Målt fall til sluk ca 1:100 i dusjsonen og et stykke frem på gulvet, noe ujevne fliser her.

Mindre fall på resten av gulvet, målt ca 1:200 mot døren.

Høydeforskjellen fra slukristen til overkant av fliskledningen foran døren ble målt til ca 20 mm.

Årstall: 2015 Kilde: Tidligere salgsoppgaver

Vurdering av avvik:

- Det er påvist at høydeforskjell fra topp slukrist til gulv/synlig topp membran ved dørterskel er mindre enn 25 mm.
- Det er påvist at noen fliser har bom (hulrom under).
- Det er påvist avvik i fallforhold til sluk i forhold til krav i forskrift på byggetidspunktet.
- Det er påvist sprekker i fliser.

Bakkegata 3 , 6004 ÅLESUND
Gnr 200 - Bnr 33
1508 ÅLESUND

Sivilingeniør Patrick Young AS
Lerstadvegen 545
6018 ÅLESUND



Tilstandsrapport

Gulvet på badet har fall til sluk, men ikke tilstrekkelig fall iht gjeldende regelverk.

Høydeforskjellen fra slukristen til gulvet foran døren ble målt til ca 20 mm.

Denne bør være minst 25 mm.

Det er litt "bom" under enkelte fliser.

Et riss / tynn sprekk i en flis ved sluken. Sprekken er smal, ikke mye synlig.

Konsekvens/tiltak

- Til tross for avviket i fall/høydeforskjell til sluk, vil gulvet fortsatt kunne lede vann mot sluket, men med redusert effektivitet. Dette kan potensielt øke risikoen for vannansamling i enkelte områder av badet.

- Selv om bom eller hull ikke alltid er et umiddelbart problem, bør det overvåkes nøye for eventuell utvikling i sprekker i flisfuger e.l. oppstår. Dette må en foreta tiltak for, for å begrense utviklingen.

Gulvet på badet har fall til sluk, men ikke tilstrekkelig fall iht gjeldende regelverk.

Badet fungerer med dagens tilstand og bruk.

Den sprukne flisen er lite synlig. Hensyntatt badets alder er det lite hensiktsmessig med lokal utbedring.

Fliser med "bom" sitter fremdeles fast til underlaget.

ETASJE > BAD

TO 2 Sluk, membran og tettesjikt

Beskrivelse

Påvist slukmansjett og smøremembran ved sluken.

Det foreligger ikke dokumentasjon for produkter eller for utførelsen.

Årstall: 2005 Kilde: Tidligere salgsoppgaver

Vurdering av avvik:

- Mer enn halvparten av forventet brukstid er passert på membranløsningen.

Tettesjiktet er ca 21 år gammelt og har oppnådd mer enn halvparten av sin forventede levetid

Konsekvens/tiltak

- Overvåk tilstanden jevnlig. For å få tilstandsgrad 0 eller 1 må tettesjiktet skiftes ut, men tidspunktet for når dette er nødvendig er vanskelig å si noe om.

- Det er viktig å merke seg at levetiden til en membran varierer basert på kvalitet, installasjon og bruk. Eldre membraner kan bli sprø og sprekke opp, noe som fører til at de mister sin vannnettende funksjon. Dette kan resultere i vannlekkasjer gjennom vegger og gulv og fuktskader.

Det er ikke tegn til svikt i tettesjiktet i dag, men det nærmer seg sin forventede levetid.

Gjenværende levetid er vanskelig å fastsette nøyaktig.

Bruk av et tett dusjkabinett vil redusere fuktpåkjenningen på gulv og vegger, og kan gi badet lengre levetid.



Plastsluk i dusjen

ETASJE > BAD

TO 1 Sanitærutstyr og innredning

Beskrivelse

Servantskap med finerte fronter og heldekkende servant.

Overskap med speil og lys på veggen over servanten.

Innredning med underskap med malte fronter og laminert benkeplate.

Plass for varmtvannstanken i innredningen.

Flislagt dusjnise med glassdør. Blandebatteri og dusjgarnityr på veggen.

Gulvmontert wc.

Opplegg for vaskemaskin og tørketrommel

ETASJE > BAD

TO 3 Ventilasjon

Beskrivelse

Badet har ikke ventilering utover åpning av vinduene

Vurdering av avvik:

- Rommet har ingen ventilasjon
- Ingen ventilering utover åpning av vindu.

Badet har ikke ventilering utover åpning av vinduene

Konsekvens/tiltak

- Mekanisk avtrekk bør etableres.
- Dårlig ventilasjon på et våtrom kan føre til alvorlige konsekvenser som fuktskader og muggvekst.
- Bedre ventilering må etableres.

Det bør etableres ventilasjon, fortrinnsvis elektrisk avtrekksvifte fra badet

Kostnadsestimat: Under 20 000

ETASJE > BAD

TO 4 Tilliggende konstruksjoner våtrom

Beskrivelse

Forslkt å borre hull fra tilstøtende rom, gang.

Veggen har kjerne av mur, hultaking lot seg ikke gjennomføre.

Dusjnisen ligger mot to yttervegger og en vegg mot trapperommet.

Hultaking bak dusjone var ikke mulig.

Det er en åpning i den ene veggen, inne i innredningen med varmtvannstank og stoppekran.

Ingen synlige tegn til fukt i denne delen av veggen.

Vurdering av avvik:

- Det er pga bygningsmessige hindringer ikke fysisk mulig å foreta hultaking i vegg bak våtsone.

Bakkegata 3 , 6004 ÅLESUND
Gnr 200 - Bnr 33
1508 ÅLESUND

Sivilingeniør Patrick Young AS
Lerstadvegen 545
6018 ÅLESUND



Tilstandsrapport

Konsekvens/tiltak

- TGIU gitt ut ifra manglende mulighet for hulltaking.

KJØKKEN

ETASJE > KJØKKEN

TO 1 Overflater og innredning

Beskrivelse

Kjøkkeninnredningen har malte fronter og laminert benkeplate. Planlimt oppvaskkum av rustfritt stål og nedfelt koketopp. Integreert stekeovn, oppvaskmaskin og kjøll / fryseskap.

Årstall: 2017 Kilde: Tidligere salgsoppgaver

ETASJE > KJØKKEN

TO 2 Avtrekk

Beskrivelse

Avtrekksvifte med kullfilter og omluftsfunksjon, over koketoppen

Årstall: 2017 Kilde: Tidligere salgsoppgaver

Vurdering av avvik:

- Det er kun kullfilterventilator på kjøkkenet og heller ikke andre forserte/mekaniske avtrekksløsninger fra kokesonen.

Avtrekksviften har kullfilter og omluftsfunksjon, den fører ikke brukt luft ut av huset

Konsekvens/tiltak

- Om mulig bør det etableres mekanisk/forisert avtrekk ut fra kokesonen.

Det anbefales å føre avtrekksluften ut av bygget.

Løsningen med kullfilter er likevel utbredt, og fungerer for dagens eier.

TEKNISKE INSTALLASJONER

TO 2 Vannledninger

Beskrivelse

Vannrør av kobber med ukjent alder
Stoppekran for vann i innredning på badet, ved varmtvannstanken

Vurdering av avvik:

- Mer enn halvparten av forventet brukstid er passert på innvendige vannledninger.

Vannrørene har oppnådd mer enn halvparten av sin forventede levetid

Konsekvens/tiltak

- Det er ikke behov for utbedringstiltak siden anlegget fungerer i dag, men ut ifra alder kan skader plutselig oppstå på eldre anlegg.
- I forbindelse med oppgradering av våtrom vil det være naturlig med utskiftning av rør.

Vannrørene fungerer i dag, men skader / lekkasjer kan plutselig oppstå på eldre rør.

Det anbefales å bytte rør ved neste oppgradering av våtrom og kjøkken.

TO 2 Avløpsrør

Beskrivelse

Synlige avløpsrør av plast i leiligheten, ukjent alder

Vurdering av avvik:

- Mer enn halvparten av forventet brukstid er passert på innvendige avløpsledninger.

Avløpsrørene har oppnådd mer enn halvparten av sin forventede levetid

Konsekvens/tiltak

- Det er ikke behov for utbedringstiltak siden anlegget fungerer i dag, men ut ifra alder kan skader plutselig oppstå på eldre anlegg.
- I forbindelse med oppgradering av våtrom vil det være naturlig med utskiftning av rør.

Avløpsrørene fungerer i dag, men skader / lekkasjer kan plutselig oppstå på eldre rør.

Det anbefales å bytte rør ved neste oppgradering av våtrom og kjøkken.

TO 2 Ventilasjon

Beskrivelse

Leiligheten har ikke ventilasjon, utover åpning av vinduene

Vurdering av avvik:

- Det er påvist mangelfull ventilasjon på ett eller flere rom i boligen.

Leiligheten har ikke ventilasjon, utover åpning av vinduene

Konsekvens/tiltak

- Det bør etableres veggventiler/vindusventiler i alle oppholdsrom som ikke har det.

Lufting ved åpning av vinduer er en uheldig løsning som vanskeliggjør stabil ventilasjon, og lufting i dårlig vær.

Det bør etableres lufteventiler i alle boligrom, om mulig.

TO 1 Varmtvannstank

Beskrivelse

Varmtvannstank, ca 120 liter fra 2016, på badet.

Tanken kan være mer enn 20 år, det er ikke opplyst hvilken måned i 2016 den ble byttet.

Årstall: 2016 Kilde: Tidligere salgsoppgaver



Varmtvannstank i en innredning på badet

Elektrisk anlegg

Bakkegata 3 , 6004 ÅLESUND
Gnr 200 - Bnr 33
1508 ÅLESUND

Sivilingeniør Patrick Young AS
Lerstadvegen 545
6018 ÅLESUND



Tilstandsrapport

Dette er en forenklet kontroll begrenset til de spørsmål og undersøkelser som forskrift til avhendingslova (tryggere bolighandel) § 2-18 inneholder. Dette kan ikke sammenlignes med en kontroll utført av offentlig myndighet (Det lokale eltilsyn) eller registrert elektrovirksomhet, og en bygningssakkyndig har verken kompetanse eller lov til å foreta en slik kontroll.

Tilstanden er vurdert ut fra den forenklete og begrensede kontrollen som forskriften inneholder. El-anlegget kan ha feil og mangler som en slik forenklet undersøkelse ikke vil avdekke. Vær derfor oppmerksom på denne risikoen, og søk videre veiledning eller få en fullstendig kontroll utført av registrert elektrovirksomhet.

Beskrivelse

Delvis skjult elektrisk anlegg - mye åpent.
Sikringskap med automatsikringer og jordfeilbrytere er plassert i gangen

1. Foreligger det eltilsynsrapport de siste 5 år, og det er ikke foretatt arbeid på anlegget etter denne, utenom retting av eventuelle avvik i eltilsynsrapport (dvs en el-tilsynsrapport uten avvik)?
Nei

Spørsmål til eier

2. Når ble det elektriske anlegget installert eller sist gang totalt rehabilitert (årstall)? Med totalt rehabilitert menes fullstendig utskiftet anlegg fra inntakssikring og videre.
1906 Sist oppgradert i 2017, i fbm nytt kjøkken, samt arbeid i sikringskapet.
3. Er alle elektriske arbeider/anlegg i boligen utført av en registrert elektroinstallasjonsvirksomhet?
Ja
4. Er det elektriske anlegget utført eller er det foretatt tilleggsarbeider på det elektriske anlegget etter 1.1.1999?
Ja
Eksisterer det samsvarserklæring?
Ja
Samsvarserklæring fra 2017 skal finnes på "boligmappa.no"
5. Foreligger det kontrollrapport fra offentlig myndighet – Det Lokale Eltilsyn (DLE) eller eventuelt andre tilsvarende kontrollinstanser med avvik som ikke er utbedret eller kontrollen er over 5 år?
Nei
6. Forekommer det ofte at sikringene løses ut?
Nei
7. Har det vært brann, branntiløp eller varmgang (for eksempel termiske skader på deksler, kontaktpunkter eller lignende) i boligens elektriske anlegg?
Nei

Generelt om anlegget

8. Er det tegn til at det har vært termiske skader (tegn på varmgang) på kabler, brytere, downlights, stikkontakter og elektrisk utstyr? Sjekk samtidig tilstanden på elektrisk tilkobling av varmtvannsbereider, jamfør eget punkt under varmtvannstank
Nei

9. Er der synlig defekter på kabler eller er disse ikke tilstrekkelig festet?
Nei

Inntak og sikringskap

10. Er det tegn på at kabelinnføringer og hull i inntak og sikringskap ikke er tette, så langt dette er mulig å sjekke uten å fjerne kapslinger?
Nei
11. Finnes det kursfortegnelse, og er den i samsvar med antall sikringer?
Ja
12. Foreta en helhetsvurdering av det elektriske anlegget, dets alder, allmenne tilstand og fare for liv og helse. Bør det elektriske anlegget ha en utvidet el-kontroll?
Nei

Generell kommentar

Det ble ikke observert åpenbare feil ved det elektriske anlegget. Det understrekes at dette er basert på enkle visuelle observasjoner, og at takstmannen ikke har elektrofaglig kompetanse.



Sikringskap med automatsikringer og kursfortegnelse

FORHOLD SOM ÅPENBART KAN MEDFØRE FARE FOR HELSE, MILJØ OG SIKKERHET

Dette punkt inneholder tydelige og lett synlige forhold ved boligen som åpenbart kan påvirke helse, miljø og sikkerhet, og som bygningssakkyndige har oppdaget. Terskelen for hva som anses som åpenbart er høy, og det utføres ikke undersøkelser med sikte på å avdekke slike forhold. Punktet omfatter ikke skjulte eller ikke-synlige forhold, tekniske vurderinger eller forhold som krever spesialundersøkelser. Forhold vurderes etter byggtknisk forskrift på befaringstidspunktet. Røykvarslere og håndholdt brannslukningsutstyr vurderes etter gjeldende forskrift om brannforebygging.

⚠ Helse, miljø og sikkerhet

Vurdering av avvik:

- Det er ikke foretatt radonmålinger, og bygget er heller ikke utført med radonsperre.
- Det er tegn på avvik i branncelleinnstilling ut ifra dagens byggtkniske forskrift.

Bakkegata 3 , 6004 ÅLESUND
Gnr 200 - Bnr 33
1508 ÅLESUND

Sivilingeniør Patrick Young AS
Lerstadvegen 545
6018 ÅLESUND



Tilstandsrapport

Det var ikke krav til radonsperre under boliger i byggeåret.
Det antas derfor ikke å være radonsperre under huset.
Det er ikke gjennomført radonmålinger.

Entredøren mellom leiligheten og trapperommet er ikke
brannklassifisert.
Det er tvilsomt om denne døren kan byttes, da den er fra
gjenreisingsperioden etter bybrannen.

Konsekvens/tiltak

- Det bør gjennomføres radonmålinger.

Det anbefales å gjennomføre radonmåling

Bakkegata 3 , 6004 ÅLESUND
Gnr 200 - Bnr 33
1508 ÅLESUND

Sivilingeniør Patrick Young AS
Lerstadvegen 545
6018 ÅLESUND



Bygninger på eiendommen

Bod i bakgården



Anvendelse

Oppbevaring

Byggeår

Kommentar

Standard

Enkel bod

Vedlikehold

Boden fremstår som normalt godt vedlikeholdt

Beskrivelse

Rekke med tre boder.
Oppført med trebjelkelag og gulv av tre.
Vegger av bindingsverk med utvendig kledning av tre.
Pulttak av tresperrer teknet med takpapp.
Enkel dør av tre.
Ikke strøm eller lys i boden.

Bodene er oppført på sameiets fellesareal.
De er ikke inntegnet på plantegninger eller på seksjoneringstegninger.

Bygget er ikke tilstandsvurdert iht Forskrift til avhendingslova og NS3600. Dette er kun en enkel beskrivelse.

Konklusjon og markedsvurdering

Hovedbyggets BRA/BRA-i

55 m²/55 m²

To roms leilighet: Gang, Stue, Kjøkken, Soverom, Bad

Andre bygg: Bod i bakgården

Bruksareal andre bygg: 1 m²

Detaljert oppstilling over areal finnes i rapporten.

Markedsverdi

Kr 2 650 000

Vurdering av hva verdien er i det åpne
eiendomsmarkedet på vurderingstidspunkt. I tilfelle
det er andel fellesgjeld/fellesformue, borett, bruksrett
eller festet tomt, er det gjort fradrag/tillegg for dette.

Les mer om markedsverdi på siste side i rapporten.

Bakkegata 3 , 6004 ÅLESUND
Gnr 200 - Bnr 33
1508 ÅLESUND

Sivilingeniør Patrick Young AS
Lerstadvegen 545
6018 ÅLESUND



Teknisk verdi bygninger, med tomteverdi

Kr 2 650 000

Kostnaden ved å oppføre et tilsvarende bygg i henhold til dagens lovverk, med fradrag for utidsmessighet, elde, vedlikeholds mangler, gjenstående arbeider, tilstandssvekkelser og forskriftsmangler.

Les mer om teknisk verdi på siste side i rapporten.

Markedsverdi **2 650 000**

Konklusjon markedsverdi **2 650 000**

Markedsvurdering

To roms leilighet i Ålesund sentrum.
Barneskole, videregående skoler, restauranter og forretninger finnes i nærheten.
Gangavstand til tur og rekreasjonsområdet på Storhaugen.

Sammenlignbare salg

EIENDOM	SALGSDATO	PRISANT	PRIS	FELLESJ.	TOTALPRIS	M² PRIS
1 Markvegen 1 ,6004 ÅLESUND 55 m² 1936 2 sov	22-09-2025	2 800 000	2 800 000		2 800 000	50 909
2 Hellegata 3 ,6004 ÅLESUND 56 m² 1907 1 sov	10-04-2025	2 700 000	2 760 000		2 760 000	49 286
3 Øwregata 22 ,6004 ÅLESUND 54 m² 1906 1 sov	15-12-2025	2 550 000	2 540 000		2 540 000	47 037
4 Brunholmgata 14 ,6004 ÅLESUND 63 m² 1906 1 sov	06-02-2025	2 490 000	2 950 000		2 950 000	46 825
5 Øwregata 22 ,6004 ÅLESUND 57 m² 1906 1 sov	04-07-2025	2 550 000	2 550 000		2 550 000	43 966
6 Giskegata 9 ,6004 ÅLESUND 51 m² 1918 1 sov	27-01-2025	2 150 000	2 050 000		2 050 000	40 196
7 Giskegata 13A ,6004 ÅLESUND 61 m² 1918 2 sov	18-02-2026	2 300 000	2 500 000		2 500 000	39 683
8 Hellegata 7 ,6004 ÅLESUND 54 m² 1902 1 sov	28-04-2025	2 000 000	1 925 000		1 925 000	35 648

Kilde :
Eiendomsverdi

Om sammenlignbare salg

Utvalget er i utgangspunktet basert på likhetskriterier i forhold til den takserte boligen, men merk at det likevel kan være betydelige forskjeller i eksempel byggeår, arealer, soverom, beliggenhet, solforhold, utsyn mm. I tillegg vil det også kunne være store forskjeller i teknisk standard på de sammenlignbare boligene. Utvalget vil også kunne inneholde omsetningspriser som går vesentlig tilbake i tid. De ovennevnte forskjeller vil derfor være vurdert av takstmann og korrigeret for i fastsettelsen basert på en skjønnsmessig vurdering av markedsverdi.

Oppdragsnr.: 13707-1690

Befaringsdato: 17.03.2026

Side: 14 av 21

Bakkegata 3 , 6004 ÅLESUND
Gnr 200 - Bnr 33
1508 ÅLESUND

Sivilingeniør Patrick Young AS
Lerstadvegen 545
6018 ÅLESUND



Beregninger

Årlige kostnader

Eiendomsskatt	Kr.	3 034
Felleskostnader	Kr.	36 912
Sum Årlige kostnader (Avrundet)	Kr.	40 000

Teknisk verdi bygninger

To roms leilighet

Normale byggekostnader (utregnet som for nybygg)	Kr.	3 350 000
Frdrag (utidsmessighet, elde, vedlikeholdsmangler, gjenstående arbeider, svekkelser og forskriftsmangler)	Kr.	- 1 450 000
Sum teknisk verdi - To roms leilighet	Kr.	1 900 000

Bod i bakgården

Normale byggekostnader (utregnet som for nybygg)	Kr.	10 000
Frdrag (utidsmessighet, elde, vedlikeholdsmangler, gjenstående arbeider, svekkelser og forskriftsmangler)	Kr.	- 2 000
Sum teknisk verdi - Bod i bakgården	Kr.	10 000

Sum teknisk verdi bygninger

Kr. 1 910 000

Tomteverdi

Tomteverdi er en beregnet verdi for tomten slik den fremstår på befaringstidspunktet. Tomteverdien består av normal tomtekostnad i det aktuelle området og en vurdert verdi for beliggenhet. Normal tomtekostnad fremkommer ved å beregne teknisk verdi for råtomt, infrastruktur på tomten samt opparbeiding / beplantning, arrondering av terrenget og markedstilpasning for beliggenhet.

Normal tomteverdi Kr. 750 000

Beregnet tomteverdi

Kr. 750 000

Tomteverdi og teknisk verdi bygninger

Tomteverdi og teknisk verdi bygninger for det aktuelle takstobjektet (Avrundet) Kr. 2 650 000

Oppdragsnr.: 13707-1690

Befaringsdato: 17.03.2026

Side: 15 av 21

Bakkegata 3, 6004 ÅLESUND
Gnr 200 - Bnr 33
1508 ÅLESUND

Sivilingeniør Patrick Young AS
Lerstadvegen 545
6018 ÅLESUND



Arealer, byggetegninger og brannceller

Standard gjeldende fra 01.01.2024

Arealmålinger og arealoppsett er basert på Norsk standard 3940:2023 Areal- og volum-beregninger av bygninger. Arealet gjelder for tidspunktet da boligen ble målt

Hva er måleverdig areal?

Arealet i rommet må ha minst 1,90 m fri høyde over gulvet og minst bredde på 0,60 m. Et loft med skråtak vil for eksempel bare få registrert målbart areal der høyden er minst 1,90 m og bredden minst 0,60 m. Rommet må ha dør eller luke, og gangbart gulv.

Hva er bruksareal?

BRA = BRA-i + BRA-e + BRA-b

Bruksarealet for bygningen er bruttoarealet minus arealet som opptas av yttervegger.



Internt bruksareal (BRA-i)	Arealet innenfor boenheten(e)
Eksternt bruksareal (BRA-e)	Arealet av alle rom utenfor boenheten(e) og som tilhører denne, slik som for eksempel boder
Innglasset balkong stiv (BRA-b)	Arealet av innglasset balkong, veranda eller altan når denne er tilknyttet boenheten(e)
Terrasse- og balkongareal (TBA)	Arealet av terrasser, åpne balkonger og åpen altan tilknyttet boenheten(e)
Gulvareal (GUA)	Er sum av BRA (bruksareal) og ALH (areal med lav takhøyde). Arealet med lav takhøyde (ALH) er ikke måleverdig areal, som skyldes skråtak og lav himlingshøyde. GUA kan opplyses i markedsføring der det er aktuelt for den konkrete boligen og kun sammen med BRA-i, for eksempel der gulvflaten har en verdi og har funksjon ved møblering og bruk av rommene. Ikke innredet areal som kaldloft, måles og oppgis normalt ikke.

Arealet kan ikke alltid fastsettes nøyaktig

Areal kan være komplisert eller umulig å måle opp nøyaktig fordi det er vanskelig å fastslå tykkelsen på innervegger, skjevheter i og utforming av bygningskonstruksjoner som karnapp, buer og vinkler som ikke er rette, åpne rom over flere etasjer og så videre.

Eiendommens markedsverdi kan ikke baseres på en matematisk beregning basert på antall kvadratmeter opplyst i rapporten. Opplysninger om areal kan altså ikke alene benyttes for å beregne eiendommens verdi.

Den bygningssakkyndige kan avdekke eventuelle bruksendringer og avvik i branncelleinndeling

Den bygningssakkyndige ser på byggetegninger hvis de er tilgjengelige og dette er en del av oppdraget, og vurderer bruken av boligen opp mot tegningene. Hvis den bygningssakkyndige avdekker at en bolig ikke ser ut til å være delt opp i brannceller etter kravene i byggeteknisk forskrift på befaringstidspunktet, skal det opplyses om dette.

Reglene om bruksendring og brannceller kan være kompliserte. Søk videre faglige råd om rapporten ikke gir deg svar. Den bygningssakkyndige kan ikke vurdere og svare på alle spørsmål, og kan heller ikke vite om kommunen kan gi unntak for kravene som gjelder. [Vil du vite mer?](#)

Om brannceller

En branncelle er hele eller avgrensede deler av en bygning hvor en brann fritt kan utvikle seg uten at den kan spre seg til andre bygninger eller andre deler av bygningen i løpet av en fastsatt tid.

Om bruksendring

Bruksendring er å endre bruken av et rom fra en tillatt bruk til en annen. Dette kan kreve søknad og tillatelse, for eksempel hvis du endrer et rom fra bod til soverom eller arbeidsrom, eller hvis du endrer en bolig til to separate boliger.

Rom for varig opphold har krav til takhøyde, romstørrelse, rømningsvei og lysforhold som må være oppfylt. Du kan søke kommunen om unntak for kravene, men kan ikke regne med å få unntak for krav som går på helse og sikkerhet, for eksempel krav til rømningsvei.

Bruksendring som krever godkjenning, og som ikke er søkt bruksendret, er ulovlig. Kommunen kan etter plan- og bygningsloven kapittel 32 forfølge overtredelser. Kommunen kan pålegge deg å avslutte den ulovlige bruken, eventuelt å rette eller tilbakeføre rommet til godkjent bruk.

Arealer

Oppdragsnr.: 13707-1690

Befaringsdato: 17.03.2026

Side: 16 av 21

Bakkegata 3, 6004 ÅLESUND
Gnr 200 - Bnr 33
1508 ÅLESUND

Sivilingeniør Patrick Young AS
Lerstadvegen 545
6018 ÅLESUND



To roms leilighet

Etasje	Bruksareal BRA m ²			SUM	Terrasse- og balkongareal (TBA)
	Internt bruksareal (BRA-i)	Eksternt bruksareal (BRA-e)	Innglasset balkong (BRA-b)		
Etasje	55			55	
SUM	55				
SUM BRA	55				

Romfordeling

Etasje	Internt bruksareal (BRA-i)	Eksternt bruksareal (BRA-e)	Innglasset balkong (BRA-b)
Etasje	Gang, stue, kjøkken, soverom, bad		

Lovlighet

Byggetegninger

Det foreligger godkjente og byggemeldte tegninger, men det er avvik fra disse.

Kommentar: Leiligheten har på ukjent tidspunkt vært utvidet inn i leilighet sør. Soverommet er ikke del av den opprinnelige, godkjente leiligheten. Dette er en endring som krever byggesøknad.

Badet i leiligheten er kjøkken og bod / kott på tegningen.

Bruksendring fra sekundært til primært rom, som bod til bad, vil normalt være søknadspliktig.

Nyere håndverkstjenester

Er det ifølge eier utført håndverkstjenester på boligen siste 5 år?

Ja Nei

Åpenbare ulovligheter

Er det avdekket at boligen har åpenbare ulovligheter?

Ja Nei

Kommentar: Se punkt "byggetegninger" over

Bod i bakgården

Etasje	Bruksareal BRA m ²			SUM	Terrasse- og balkongareal (TBA)
	Internt bruksareal (BRA-i)	Eksternt bruksareal (BRA-e)	Innglasset balkong (BRA-b)		
1 etasje		1		1	
SUM		1			
SUM BRA	1				

Romfordeling

Etasje	Internt bruksareal (BRA-i)	Eksternt bruksareal (BRA-e)	Innglasset balkong (BRA-b)
1 etasje		Bod	

Lovlighet

Byggetegninger

Det foreligger ikke tegninger

Kommentar: Bodene i bakgården var ikke med på tegningene som er mottatt fra kommunen.

Nyere håndverkstjenester

Er det ifølge eier utført håndverkstjenester på boligen siste 5 år?

Ja Nei

Oppdragsnr.: 13707-1690

Befaringsdato: 17.03.2026

Side: 17 av 21

Bakkegata 3, 6004 ÅLESUND
Gnr 200 - Bnr 33
1508 ÅLESUND

Sivilingeniør Patrick Young AS
Lerstadvegen 545
6018 ÅLESUND



Befarings - og eiendomsopplysninger

Befaring

Dato	Til stede	Rolle
17.3.2026	Henning Gartz Cathrine Horpen Bolstad	Takstingeniør Leieboer

Matrikkeldata

Kommune	gnr.	bnr.	fnr.	snr.	Areal	Kilde	Eieforhold
1508 ÅLESUND	200	33		4	215 m ²	IKKE OPPGITT (Ambita)	Eiet

Adresse

Bakkegata 3

Hjemmelshaver

Bolstad Karin, Horpen Rolf

Eierandel

53 / 254

Eiendomsopplysninger

Beliggenhet

Leiligheten ligger i et rolig og etablert område ved Brunholmen, sentralt i Ålesund sentrum. Barneskole, videregående skoler, restauranter og forretninger finnes i nærheten. Gangavstand til tur og rekreasjonsområdet på Storhaugen.

Adkomstvei

Adkomst fra kommunal vei frem til tomtegrensen

Tilknytning vann

Tilknyttet offentlig vannverk

Tilknytning avløp

Tilknyttet offentlig avløpsanlegg

Regulering

Eiendommen er regulert til boligbebyggelse i "Reguleringsplan for Ålesund sentrum" fra 2000

Om tomten

Skrånende tomt.
Støpt fortau langs Bakkegata mot øst.
Bakgård med støpte dekker på to nivåer mot vest.
Oppført utvendige boder i del av bakgården.
Det er ikke parkeringsplasser på eiendommen, men mulighet for både sone- og korttidsparkering langs gaten i området.

Bakkegata 3, 6004 ÅLESUND
Gnr 200 - Bnr 33
1508 ÅLESUND

Sivilingeniør Patrick Young AS
Lerstadvegen 545
6018 ÅLESUND



Kilder og vedlegg

Dokumenter

Beskrivelse	Dato	Kommentar	Status	Sider	Vedlagt
Kommunalinformasjon	17.03.2026		Gjennomgått		Nei
Brukstillat./ferdigatt.	29.03.1906		Gjennomgått		Nei
Eiendomsverdi.no	20.03.2026		Gjennomgått		Nei
Infoland.no	20.03.2026		Gjennomgått		Nei
Oppdelingsbegjæring	15.10.2005		Gjennomgått		Nei
Reguleringsplaner	17.03.2000		Gjennomgått		Nei
Situasjonskart	20.03.2026		Gjennomgått		Nei
Tegninger	09.06.1965		Gjennomgått		Nei
Byggekost.no	20.03.2026		Gjennomgått		Nei
Styreleder	20.03.2026		Gjennomgått		Nei
Egenerklæring	23.03.2026		Gjennomgått		Nei

Revisjoner

Versjon	Ny versjon	Kommentar
1	24.03.2026	
2	24.03.2026	
3	24.03.2026	

For gyldighet på rapporten se forside

Bakkegata 3, 6004 ÅLESUND
Gnr 200 - Bnr 33
1508 ÅLESUND

Sivilingeniør Patrick Young AS
Lerstadvegen 545
6018 ÅLESUND



Tilstandsrapportens avgrensninger

STRUKTUR•REFERANSENVÅ•TILSTANDSGRADER

- Rapporten er basert på innholds krav i Forskrift til avhendingslova (tryggere bolighandel). Formålet er å gi en tilstandsanalyse til bruk for den som bestiller og/eller i et salg til forbruker, og ikke for andre tredjeparter. Rapportens struktur, metode og begrepsbruk følger i hovedsak Norsk Standard NS 3600:2018 (Teknisk tilstandsanalyse ved omsetning av bolig), samt Takstbransjens retningslinjer for arealmåling når det gjelder fordeling mellom P-areal og S-areal.
- Tilbakeholdt eller uriktig informasjon som har betydning for vurderingen, er ikke bygningssakkyndiges ansvar. Rapporten beskriver avvik, altså en tilstand som er dårligere enn referansenivået. Rapporten framhever normalt ikke positive sider ved boligen ut over det som fremgår av tilstandsgradene.
- Tilstanden angis i rapporten og gir uttrykk for en gitt forventet tilstand blant annet vurdert ut fra alder og normal bruk slik:

i) **Tilstandsgrad 0, TG0:** Ingen avvik eller skader. I tillegg må bygningsdelen være tilnærmet ny, mindre enn 5 år, og det foreligger dokumentasjon på faglig god utførelse.

ii) **Tilstandsgrad 1, TG1:** Mindre avvik. Normal slitasje. Strakstiltak ikke nødvendig. TG1 kan gis når bygningsdelen er tilnærmet ny og det ikke foreligger dokumentasjon på faglig god utførelse.

iii) **Tilstandsgrad 2, TG2:** Vesentlige avvik, og mindre avvik som etter NS 3600 gir TG 2, men som ikke nødvendigvis krever umiddelbare tiltak. Konstruksjonen har normalt enten feil utførelse, en skade eller symptomer på skade, sterk slitasje eller nedsatt funksjon. Vedlikehold eller tiltak trengs i nær fremtid, det er grunn til å varsle fare for skader på grunn av alder eller overvåke spesielt på grunn av fare for større skade eller følgeskade. For skjulte konstruksjoner vil alder i seg selv være et symptom som kan gi TG2. For synlige konstruksjoner kan alder sammen med andre symptomer og momenter gi TG2. Avvik under TG2 kan gis sjablongmessig anslag.

iv) **Tilstandsgrad 3, TG3:** Store eller alvorlige avvik. Kraftige symptomer på forhold som man må regne med trenger utbedring straks eller innen kort tid. Påvist funksjonssvikt eller sammenbrudd. Avvik under TG3 skal gis sjablongmessig anslag.

v) **Tilstandsgrad TGiu:** Ikke undersøkt/ikke tilgjengelig for undersøkelse.

- Ved TG0 og TG1 gis det normalt ingen begrunnelse for valg av tilstandsgrad, fordi bygningen eller bygningsdelen da bare har normal slitasje. For anbefalte tiltak ved TG2 og TG3 må brukeren av rapporten vurdere om tiltakene er nødvendige og lønnsomme. Hva det vil koste å utbedre rom eller bygningsdeler er et sjablongmessig anslag basert på registrert avvik og angitte tiltak i rapporten. Anslaget er gitt på generelt grunnlag og basert på erfaringstall i fem intervaller, og kan ikke forveksles med en konkret vurdering og tilbud fra en entreprenør eller håndverker. Det må eventuelt innhentes tilbud for en nærmere undersøkelse, og konkret og nøyaktig vurdering av utbedringskostnad. Kostnader til ikke oppdagede avvik/utbedringer/feil kan forekomme. Utbedringskostnad avhenger av personlige preferanser og markedspris på materialer og tjenesteyter.

PRESISERINGER

- Avvik vurderes ut fra tekniske forskrifter på godkjenningstidspunktet for bygget. Noen bygningsdeler vurderes etter gjeldende teknisk forskrift på befaringsstidspunktet. Dette gjelder blant annet:

i) Bad, vaskerom (våtrom)

ii) Forhold rundt brann, rømming, sikkerhet, for eksempel rekkverkshøyder/åpninger, ulovlige bruksendringer, brannceller mv.

- For skjulte konstruksjoner slik som vann og avløp uten dokumentasjon, er kvalitet og alder vurdert.

- Fastmonterte installasjoner, for eksempel innfelt belysning (downlights), demonteres ikke for å sjekke dampsperrer bak. Dette av hensyn til bygningssakkyndiges kompetanse og risikoen for skade.

- Kontroll av fukt i konstruksjonen ved hulltaking i bad og vaskerom (våtrom), rom under terreng (kjelleretasje, underetasje og sokkeletasje) eller andre bygningsdeler skjer etter eiers aksept. Hulltaking av våtrom og rom under terreng kan unntaksvis unnlates, se Forskrift til Avhendingsloven.

- Kontroll av romfunksjoner for P-ROM utføres kun når det ikke foreligger godkjente og byggemeldte tegninger, eller når tegninger ikke stemmer med dagens bruk.

- Bygningssakkyndig gir en forenklet vurdering av branntekniske forhold og elektriske installasjoner i boligen dersom det er mer enn fem år siden sist boligen hadde el-tilsyn. Bygningssakkyndig kan anbefale å konsultere offentlige myndigheter eller kvalifisert elektrofaglig fagperson ved behov for grundigere undersøkelser.

TILLEGGSUNDERSØKELSER

Etter avtale kan tilstandsanalysen utvides til også å omfatte tilleggsundersøkelser utover minimumskravet i forskriften.

BEFARINGEN

Rapporten gir en vurdering av byggverk og bygningsdeler som bygningssakkyndig har observert, og som fremkommer av Forskrift til avhendingsloven. Rapporten er likevel ingen garanti for at det ikke kan finnes skjulte feil, skader og mangler. NS 3600:2018 (Teknisk tilstandsanalyse ved omsetning av bolig) har undersøkelsesnivå fra 1 til 3, der undersøkelsesnivå 1 er det laveste og baseres på visuell observasjon. Rapporten baseres på undersøkelsesnivå 1 med få unntak (våtrom og rom under terreng). I praksis betyr dette at gjennomføringen av befaringen begrenses som følger:

- Det utføres kun visuelle observasjoner på tilgjengelige flater uten fysiske inngrep (f.eks. riving).

- Flater som er skjult av snø eller på annen måte ikke er tilgjengelig eller skjult, blir ikke kontrollert. Det foretas ikke funksjonsprøving av bygningsdeler, som isolasjon, piper, ventilasjon, el. anlegg, osv.

- Det gis ingen vurdering av boligens tilbehør, hvite- og brunevarer og annet inventar. Dette gjelder også integrert tilbehør.

- Inspisering av yttertak er basert på det som er synlig, normalt på innsiden fra loftet og utvendig fra stige/bakkenivå. Befaring av tak må være sikkerhetsmessig forsvarlig for å kunne gjennomføres.

- Stikkprøvetakninger er utvalgt tilfeldig og kan innebære kontroll under overflaten med spiss redskap eller lignende.

Oppdragsnr.: 13707-1690

Befaringsdato: 17.03.2026

Side: 20 av 21

Bakkegata 3, 6004 ÅLESUND
Gnr 200 - Bnr 33
1508 ÅLESUND

Sivilingeniør Patrick Young AS
Lerstadvegen 545
6018 ÅLESUND



Tilstandsrapportens avgrensninger

UTTRYKK OG DEFINISJONER

- Tilstand: Byggverkets eller bygningsdelens tekniske, funksjonelle eller estetiske status på et gitt tidspunkt.

- Symptom: Observert forhold som gir indikasjon på hvilken tilstand et byggverk eller en bygningsdel befinner seg i. Benyttes ved beskrivelse av avvik.

- Skadegjører: Zoologiske eller biologiske skadegjører, i hovedsak råte, sopp og skadedyr.

- Fuktsøk: Overflatesøk med egnet søkeutstyr (fuktindikator) eller visuelle observasjoner.

- Fuktmåling: Måling av fuktinnhold i materiale eller i bakenforliggende konstruksjon ved bruk av egnet måleutstyr (blant annet hammerelektrode og pigger).

- Utvidet fuktsøk (hulltaking): Boring av hull for inspeksjon og fuktmåling i risikoutsatte konstruksjoner, primært i tilstøtende vegger til bad, utforede kjellervegger og eventuelt i oppforede kjellergulv.

- Normal slitasjegrad: Forventet nedsliting av materiale i overflaten som er basert på enkle visuelle observasjoner. Kan vurderes sammen med bygningsdelens alder.

- Forventet gjenværende brukstid: Anslått tid et byggverk eller en del av et byggverk fortsatt vil være tjenlig for sitt formål (NS3600, Termer og definisjoner punkt 3.9)

AREALBEREGNING FOR BOENHETER

- Areal fastsettes etter Forskrift til avhendingsloven og Norsk Standard 3940 Areal- og volum-beregninger av bygninger fra 2023.

- Areal oppgis i hele kvadratmeter i rapporten, og gjelder for det tidspunkt oppmålingen fant sted.

- Bruksareal (BRA) er det måleverdige arealet som er innenfor omsluttete vegger målt i gulvhøyde (bruttoareal minus arealet som opptas av yttervegger). I tillegg til gulvhøyde gjelder regler om fri bredde for at arealet skal være måleverdig, med betydning for BRA av for eksempel loft med skråtak. BRA består av internt bruksareal (BRA-i), eksternt bruksareal (BRA-e) og innglasset balkong mv (BRA-b). Terrasse- og balkongareal (TBA) opplyses der tilstandsrapporten skal benyttes i boligomsetningen og der det er aktuelt. I tillegg kan gulvareal (GUA) og areal med lav takhøyde (ALH) opplyses sammen med BRA der det er aktuelt og en del av oppdraget. Rom skal ha atkomst og gangbart gulv for å kunne regnes som BRA/måleverdig areal.

- Arealet måles og oppgis dersom arealet oppfyller krav til måleverdighet, slik som at arealet må ha minst en bredde på 0,6m og minst en høyde på 1,9 m osv. Et rom kan være i strid med teknisk forskrift og mangle godkjennelse hos kommunen for den aktuelle bruken, uten at dette får

Oppdragsnr.: 13707-1690

Befaringsdato: 17.03.2026

Side: 21 av 21

betydning for om arealet måles og oppgis i tilstandsrapporten. Når arealet måles tas det ikke hensyn til om arealet er lovlig oppført eller om bruken er lovlig, bruksendringer, lysforhold eller andre sikkerhetsmangler.

- Eiendommens markedsverdi kan ikke baseres på en rent matematisk beregning i forhold til antall kvadratmeter opplyst i rapporten. Opplysninger om areal kan altså ikke alene benyttes for beregning av eiendommens verdi.

- Rom som ligger utenfor boenheten, men som eier har påvist og/eller opplyst at tilhører boenheten, er oppmålt og inkludert i BRA-e. Det er ikke fremvist dokumentasjon på at rommet tilhører boenheten, med mindre dette er angitt særskilt. Rom utenfor boenheten kan omdisponeres av borettslaget/sameiet og dette kan påvirke boligens BRA. Vær oppmerksom på at NS 3940:2023 og eierseksjonsloven har ulik definisjon av fellesareal. Ved arealmåling gjelder NS 3940:2023 som definerer fellesareal slik: "Delen av bygning som brukes av to eller flere bruksenheter eller til bygningens forvaltning, drift eller vedlikehold.

- Se øvrig informasjon om areal i rapporten, Norsk Standard 3940 (2012 og 2023) og veiledningen til disse.

PERSONVERN

iVerdi AS, bygningssakkyndig og takstforetaket behandler personopplysninger som bygningssakkyndig trenger for å kunne utarbeide rapporten. Personvernerklæring med informasjon om bruk av personopplysninger og dine rettigheter finner du her [Personvernerklæring - iVerdi](#)

DELING AV PERSONOPPLYSNINGER FOR TRYGGERE BOLIGHANDEL OG MULIG RESERVASJON

Norsk takst og deres samarbeidspartnere benytter personopplysninger fra rapporten for analyse- og statistikkformål, samt utvikling og drift av produkter og tjenester for takstbransjen og andre aktører i boligomsetningen. Les mer om dette og hvordan du kan reservere deg på <https://www.norsktakst.no/norsk/om-norsk-takst/personvernerklæring/reservasjon/>

Vendu lager en boliganalyse basert på opplysninger fra rapporten. Les mer om dette og hvordan du kan reservere deg her:

<https://samtykke.vendu.no/QT2120>

KLAGEORDNING FOR FORBRUKERE

Er du som forbruker misfornøyd med bygningssakkyndiges arbeid eller opptreden ved taksering av bolig eller fritidshus, se www.takstklagenemnd.no for mer informasjon



Egenerklæring

Bakkegata 3, 6004 ÅLESUND

23 Feb 2026

Informasjon om eiendommen

Adresse	Postadresse	Enhetsnummer
Bakkegata 3	Bakkegata 3	

Opplysninger om selger og salgsobjekt

Er boligen en del av et sameie, aksjeselskap eller borettslag?

 Ja Nei

Driver du med omsetning eller utvikling av eiendom?

 Ja Nei

Når kjøpte du boligen?

Juli 2023

Har du selv bodd i boligen?

 Ja Nei

Informasjon om eksisterende husforsikring

Gjensidige Forsikring ASA-49, 87524427

Informasjon om selger

Selger

Horpen, Rolf

Selger

Bolstad, Karin

Forbehold

Selger tar spesifikt forbehold om feil og mangler som er beskrevet i egenerklæringskjemaet.

Boligkjøper anses å kjenne til forholdene som er omtalt i dette egenerklæringskjemaet. Disse forholdene kan ikke gjøres gjeldende som feil eller mangler senere.

Boligkjøper oppfordres til å selv undersøke eiendommen grundig.

Side 1

Våtrom

1 Har det vært feil på bad, vaskerom eller toalettrom?

 Ja Nei, ikke som jeg kjenner til

2 Er det utført arbeid på bad, vaskerom eller toalettrom?

 Ja Nei, ikke som jeg kjenner til

Tak, yttervegg og fasade

3 Har det lekket vann utenfra og inn, eller er det sett andre tegn til fukt?

 Ja Nei, ikke som jeg kjenner til

4 Er det utført arbeid på tak, yttervegg, vindu eller annen fasade?

 Ja Nei, ikke som jeg kjenner til

Kjeller

5 Har sameiet eller borettslaget hatt problemer med fukt, vann eller oversvømmelse i kjeller eller underetasje?

 Ja Nei, ikke som jeg kjenner til

6 Har boligen kjeller, underetasje eller andre rom under bakken?

 Ja Nei

8 Er det utført arbeid med drenering?

 Ja Nei, ikke som jeg kjenner til

Elektrisitet

9 Har det vært feil på det elektriske anlegget?

 Ja Nei, ikke som jeg kjenner til

10 Er det utført arbeid på det elektriske anlegget?

 Ja Nei, ikke som jeg kjenner til

Rør

Side 2



- 11 Har eiendommen privat vannforsyning (ikke tilknyttet det offentlige vannettet), septik, pumpekum, brønn, avlopskvern eller liknende?
 Ja Nei, ikke som jeg kjenner til
- 12 Har det vært feil på utvendige eller innvendige avloprør eller vannrør?
 Ja Nei, ikke som jeg kjenner til
- 13 Er det utført arbeid på utvendige eller innvendige avloprør eller vannrør?
 Ja Nei, ikke som jeg kjenner til

Ventilasjon og oppvarming

- 14 Er det eller har det vært nedgravd oljetank på eiendommen?
 Ja Nei, ikke som jeg kjenner til
- 15 Har det vært feil på varmeanlegg eller ventilasjonsanlegg?
 Ja Nei, ikke som jeg kjenner til
- 16 Er det utført arbeid på varmeanlegg eller ventilasjonsanlegg?
 Ja Nei, ikke som jeg kjenner til

Skjevheter og sprekker

- 17 Er det tegn på setningsskader eller sprekker i for eksempel grunnmur eller fliser?
 Ja Nei, ikke som jeg kjenner til
- Beskriv feilen og omfanget, samt hvilke tiltak som er gjort
 Spekk i utvendig vegg
- 18 Har det vært feil eller gjort endringer på ildsted eller pipe?
 Ja Nei, ikke som jeg kjenner til

Sopp og skadedyr

- 19 Har det vært skadedyr i boligen eller andre bygninger på eiendommen?
 Ja Nei, ikke som jeg kjenner til
- 20 Har det vært skadedyr i fellesområdene til sameiet eller borettslaget?
 Ja Nei, ikke som jeg kjenner til
- 21 Har det vært mugg, sopp eller råte i boligen eller andre bygninger på eiendommen?
 Ja Nei, ikke som jeg kjenner til

Side 3



- 22 Har det vært mugg, sopp eller råte i sameiet eller borettslaget?
 Ja Nei, ikke som jeg kjenner til

Planer og godkjenninger

- 23 Mangler boligen eller andre bygninger brukstillatelse eller ferdigattest for søknadspliktige tiltak?
 Ja Nei, ikke som jeg kjenner til
- 24 Har du bygd på eller gjort om kjeller, loft eller annet til boligrom?
 Ja Nei
- 25 Selges eiendommen med utleiedel som leilighet, hybel eller lignende?
 Ja Nei
- 27 Er det utført radonmåling?
 Ja Nei, ikke som jeg kjenner til
- 28 Er det andre forhold av betydning eller sjanse for eiendommen eller nærområdet?
 Ja Nei, ikke som jeg kjenner til
- 29 Foreligger det planer eller bestemmelser som kan medføre endringer av felleskostnader eller fellesgjeld?
 Ja Nei, ikke som jeg kjenner til
- Hvilke planer? Hvor stor endring vil kostnadene og/eller gjelden medføre?
 Utskifting av tekrenner og nedløp, planlagt utført høst 2026
- 30 Er sameiet eller borettslaget er involvert i konflikter av noe slag?
 Ja Nei, ikke som jeg kjenner til

Andre opplysninger

- 31 Har ufaglærte utført arbeid som normalt bør utføres av faglærte? Du trenger ikke gjenta noe du allerede har nevnt.
 Ja Nei, ikke som jeg kjenner til
- 32 Har du andre opplysninger om boligen eller eiendommen utover det du har svart?
 Ja Nei, ikke som jeg kjenner til

Boligselgerforsikring

Boligen selges med boligselgerforsikring

Side 4



En boligselgerforsikring gir trygghet for selger og kjøper, og kan dekke feil og mangler som enten ikke er opplyst om eller det ikke var kjennskap til da salget ble gjennomført.

Forsikringen er tegnet i Gjensidige Forsikring ASA

Forsikringsnummer 23627323



Energiatest



Adresse Bakkegata 3, 6004 ALESUND	
Dato for energimerking 24.03.2026	Merkenummer Energiatest-2026-274180
Bygningskategori Boligblokker	Bygningsnummer 178916114
Gårdsnummer 200	Bruksnummer 33
Seksjonsnummer 4	Bruksenhetsnummer H0201



Energikarakteren

Energikarakteren angir hvor energieffektiv boligen er, inkludert oppvarmingsanlegget. Energikarakteren er beregnet ut fra den typiske energibruken for boligtypen. Beregningene er gjort ut fra normal bruk ved et gjennomsnittlig klima. Det er boligens energimessige standard og ikke bruken som bestemmer energikarakteren. Boligdata i denne attesten er beregnet ut fra opplysninger som er gitt av boligeier. Der opplysninger ikke er oppgitt, brukes typiske standardverdier for den aktuelle bygningstypen.



Boliginformasjon

Byggeår 1906	Bygningstype Leilighet
Bruksareal 55,0 m²	Oppvarmet bruksareal 55,0 m²
Oppvarmet etasje 1	Bygningsmateriale MurTeglstein
Oppvarming Elektrisitet	
Ventilasjon Naturlig ventilasjon	



Energi

Beregnet vektet levert energi i normert klima er et nøkkeltall for å vurdere en bygnings energieffektivitet, der ulike energibærere (strøm, fjernvarme, varmepumpe) vektet ulikt.

Beregnet vektet levert energi i normert klima

Pr. KVM pr. år
261,28 kWh/m²

Beregnet levert energi i lokalt klima

Pr. KVM pr. år
251,02 kWh/m²

Totalt levert pr. år
13 806 kWh

Vedtekter for sameiet Bakkegata 3

Gnr. 200 bnr. 33 i Ålesund kommune

§1 Om sameiet

Sameiet er delt opp i seks seksjoner. Sameiebrøken er fastsatt i henhold til sameieandelen (bruksenhets) bruksareal. Tomten og alle deler av bebyggelse som ikke i henhold til oppdelingsbegjæringen omfattes av seksjoner med enerett til bruk, er fellesarealer. Det kan imidlertid gjøres nærmere avtale om at hver seksjonseier har eksklusiv bruksrett til sin del av tomten.

§2 Fellesutgifter

Seksjonseierne er forpliktet til å delta i eiendommens fellesutgifter etter fordeling i henhold til sameiebrøken og øvrig intern fordeling. Den enkelte seksjonseier hefter for felles ansvar og forpliktelser etter sin sameiebrøk.

Med fellesutgifter menes samtlige utgifter vedrørende driften, herunder offentlige avgifter, forsikring, felles strøm, vedlikeholdskostnader, administrative kostnader mv. Fellesutgifter innbetales forskuddsvis av hver seksjonseier pr. måned, innbetalt innen den 20. foregående måned. Sameiet skal ha et fond til dekning av påregnelige framtidige vedlikeholdsutgifter.

§3 Seksjonseierens plikt til å vedlikeholde bruksenheten

Seksjonseierne har plikt til å vedlikeholde sine bruksenheter slik at skader på fellesarealer og andre bruksenheter forebygges, og slik at øvrige seksjonseiere slipper ulemper. Vedlikeholdsforpliktelsen omfatter også eventuelle tilleggsdeler til bruksenheten.

Seksjonseierens vedlikeholdsplikt omfatter slikt som

- a) Inventar
- b) Utstyr som vannklosett, varmvannsbereder, badekar og vasker
- c) Apparater, f.eks. brannslukningsapparat
- d) Skap, benker, innvendige dører med karmen
- e) Listverk, skillevegger, tapet
- f) Gulvbelegg, varmekabler, membran og sluk
- g) Vegg-, gulv- og himlingsplater
- h) Rør, ledninger, sikringskap dra og med første hovedsikring eller inntakssikring
- i) Vinduer og ytterdører

Seksjonseieren skal vedlikeholde våtrom slik at lekkasjer unngås.

Vedlikeholdsplikten omfatter også nødvendig reparasjoner og utskifting, men ikke utskifting av sluk, vinduer og ytterdører.

Vedlikeholdsplikter omfatter ikke reparasjon eller utskifting av tak, bjelkelag, bærende veggkonstruksjoner og rør eller ledninger som er bygget inn i bærende konstruksjoner.

Vedlikeholdsplikten omfatter også utbedring av tilfeldige skader, for eksempel skader som er forårsaket av uvær, innbrudd eller hærverk.

§4 Sameiets plikt til vedlikehold

Sameiet skal holde utvendig og innvendige fellesarealer, inkludert bygningen og felles installasjoner, forsvarlig ved like. Vedlikeholdet skal utføres slik at skader på fellesarealene og de enkelte

bruksenheter forebygges, og slik at seksjonseierne slipper ulemper. Vedlikeholdsplikten omfatter alt som ikke faller inn under den enkelte seksjonseierens vedlikeholdsplikt.

§5 Seksjonseierens rettslige disposisjonsrett

Den enkelte seksjonseier har full rettslig råderett over sin seksjon. Erverver av seksjonen og leietaker av bruksenhet må godkjennes av sameiet. Godkjennelse kan i de enkelte tilfeller bare nektes når det foreligger saklig grunn.

Nektes samtykke til overdragelse av en seksjon er sameiet på forlangende forpliktet til på samme vilkår å tre inn i overdragelsen i stedet for den som nektes kjøp. Sameiet skal straks selge seksjonen til ny eier som kan godkjennes som kjøper.

§6 Avtaler om enerett

Seksjonseierne skal ikke betale leie for bruk av arealer som de har enerett til. Seksjonseierne kan ikke fraskrive seg enerett til bruk av arealer som de etter nærværende bruksavtale er tillagt. Bruksavtalen er imidlertid ikke til hinder for at seksjonseierne kan inngå avtale seg imellom om de fellesrom som de har enerett til bruken av. Ordninger etablert i henhold til denne avtale kan ikke endres uten at samtlige seksjonseiere som er berørt av endringen samtykker.

§7 Årsmøte

Det skal hvert år innen utgangen av juni måned avholdes ordinert sameiemøte (årsmøte). Sameiet innkaller skriftlig til årsmøtet med minst 8 og høyst 20 dagers varsel. Saker som sameiet ønsker å behandle på årsmøte, skal fremsettes skriftlig senest 21 dager før møtet. I innkallelsen skal angis tid og sted for møtet, samt dagsorden hvorunder hovedinnholdet i de forslagene som skal behandles på møtet angis. Med innkallelsen skal det også følge årsberetning med revidert regnskap. På sameiemøtet har hver seksjon stemmerett med 1 stemme. Seksjonseier som ikke kan møte kan avgi stemme ved fullmakt. Seksjonseier kan forlange ekstraordinært generalforsamling.

§8 Ekstraordinært årsmøte

Ekstraordinært årsmøte holdes når minst 1 av seksjonseier skriftlig krever det og samtidig oppgir hvilke saker de ønsker behandlet.

Ekstraordinært årsmøte innkalles skriftlig med minst 3 og høyst 20 dagers varsel. Innkallelsen skal angi tid og sted for møte samt de saker som skal behandles.

§9 Ledelse av årsmøtet

Styreleder leder årsmøtet med mindre årsmøtet velger en annen møteleder.

§10 Saker årsmøte skal og kan behandle

Årsmøte skal behandle de sakene som er angitt i innkallingen til møtet.

Uten hensyn til om sakene er nevnt i innkallingen, skal det ordinære årsmøtet

- a) Behandle styrets årsberetning
- b) Behandle og eventuelt godkjenne styrets regnskap for foregående kalenderår
- c) Velge styremedlemmer

Bortsett fra saker som er nevnt over, kan årsmøtet bare ta beslutning om saker som er angitt i innkallingen til møtet. Hvis alle seksjonseierne er til stede på årsmøtet, og stemmer for det, kan årsmøtet også ta beslutning i saker som ikke står i innkallingen. At saker ikke er nevnt i innkallingen,

er ikke til hinder som at styret beslutter å innkalle til et nytt årsmøte for å avgjøre forslag fremsatt i møtet.

§11 Styret

Sameiets styre skal bestå av 3 medlemmer og velges på årsmøtet for to år om gangen. Styret skal bestå av styreleder, kasserer og styremedlem.

Styret skal sørge for vedlikehold og drift av eiendommen og ellers sørge for forvaltning av sameiets anliggender i samsvar med lov, vedtekter og beslutninger på årsmøtet.

§12 Panterett

De andre seksjonseierne har panterett etter Eierseksjonslovens §31.

§13 Tvister

Eventuelle tvister i forbindelse med sameieforhold avgjøres ved voldgift etter Tvistelovens regler. For øvrig gjelder det til enhver tid gjeldene lovgiving om eierseksjoner.

Vedtektene er først nedtegnet 20. mars 2004, og sist endret på årsmøtet 28. april 2019.

Regnskap for Bakkegata 3, 2025

	H0101 (Jannik)	H0102 (Synne)	H0201 (Magnus)	H0202 (Cathrin)	H0301 (Kennet)	SUM
INNETEKTER	770	1540	2263	3076	0	7649
Saldo 01.01.21	169 905,29					
Husleie	149 081,00					
Renter	137,64					
Kundeutbytte	4 467,00					
Sum	323 590,93					
UTGIFTER						
Forsikring	31 626,00					
Rentokil	-					
Kommunale a	58 928,83					
Årlig abbonne	2 438,00					
Omkostninger	3 613,40					
Vedlikehold	1 883,00					
Sum	98 489,23					
Samlet årsres	225 101,70					
Utestående hi -	27 835,00					

	H0101 (Jannik)	H0102 (Synne)	H0201 (Magnus)	H0202 (Cathrin)	H0301 (Kennet)	SUM
Januar	770	1540	2263	3076	0	7649
Februar	1567	3076	2263	3076	0	9982
Mars	1567	6152	2263	3076	0	13058
April	1567	3076	2263	3076	0	9982
Mai	1567	3076	2263	3076	0	9982
Juni	1567	3076	2263	3076	28554	38536
Juli	1567	3076	2263	3076	0	9982
August	1567	3076	2263	3076	0	9982
September	1567	3076	2263	3076	0	9982
Oktober	1567	3076	2263	3076	0	9982
November	1567	3076	2263	3076	0	9982
Desember	1567	3076	2263	3076	0	9982
TOTAL	18007	38452	27156	36912	28554	149081
Forventet total	18804	36912	27156	36912	57132	176916
SUM	-797	1540	0	0	-28578	-27835

	Forsikring	Rentokil	Kom. avgifter	Porttelefon	Omkostninge	Vedlikehold	Husleige	Renter	Kundeutbytte
Januar	31626,00				304,50		7649,00		
Februar					300,60	736,00	9982,00		
Mars					300,60		13058,00		
April			17565,11		299,00	250,00	9982,00		
Mai			11805,36		302,20	897,00	9982,00		
Juni					303,80		38536,00		4006,00
Juli				2438,00	304,50		9982,00		
August					299,00		9982,00		
September					299,00		19964,00		
Oktober			14779,18		300,60		19964,00		
November					299,00		19964,00		461,00
Desember					300,60		19964,00	137,64	
TOTAL	31626,00	0,00	58928,83	2438,00	3613,40	1883,00	189009,00	137,64	4467,00

Husleie pr leilighet pr (01.01.25	Sameiebrøk	
1.etasje	Leil 1	770,00	27/310	0,08709677
	Leil 2	1 540,00	53/310	0,17096774
2.etasje	Leil 3	1 155,00	39/310	0,12580645
	Leil 4	1 540,00	53/310	0,17096774
3.etasje	Leil 5	2 365,00	82/310	0,26451613
Bakgård	Leil 6	2 220,00	56/310	0,18064516
Pr mnd		9 590,00		
Pr år		115 080,00		

Forslag til ny husl		eie	Sameiebrøk	
1.etasje	Leil 1	-	27/254	0,10629921
	Leil 2	-	53/254	0,20866142
2.etasje	Leil 3	-	39/254	0,15354331
	Leil 4	-	53/254	0,20866142
3.etasje	Leil 5	-	82/254	0,322834646

Bygningsanmeldelse

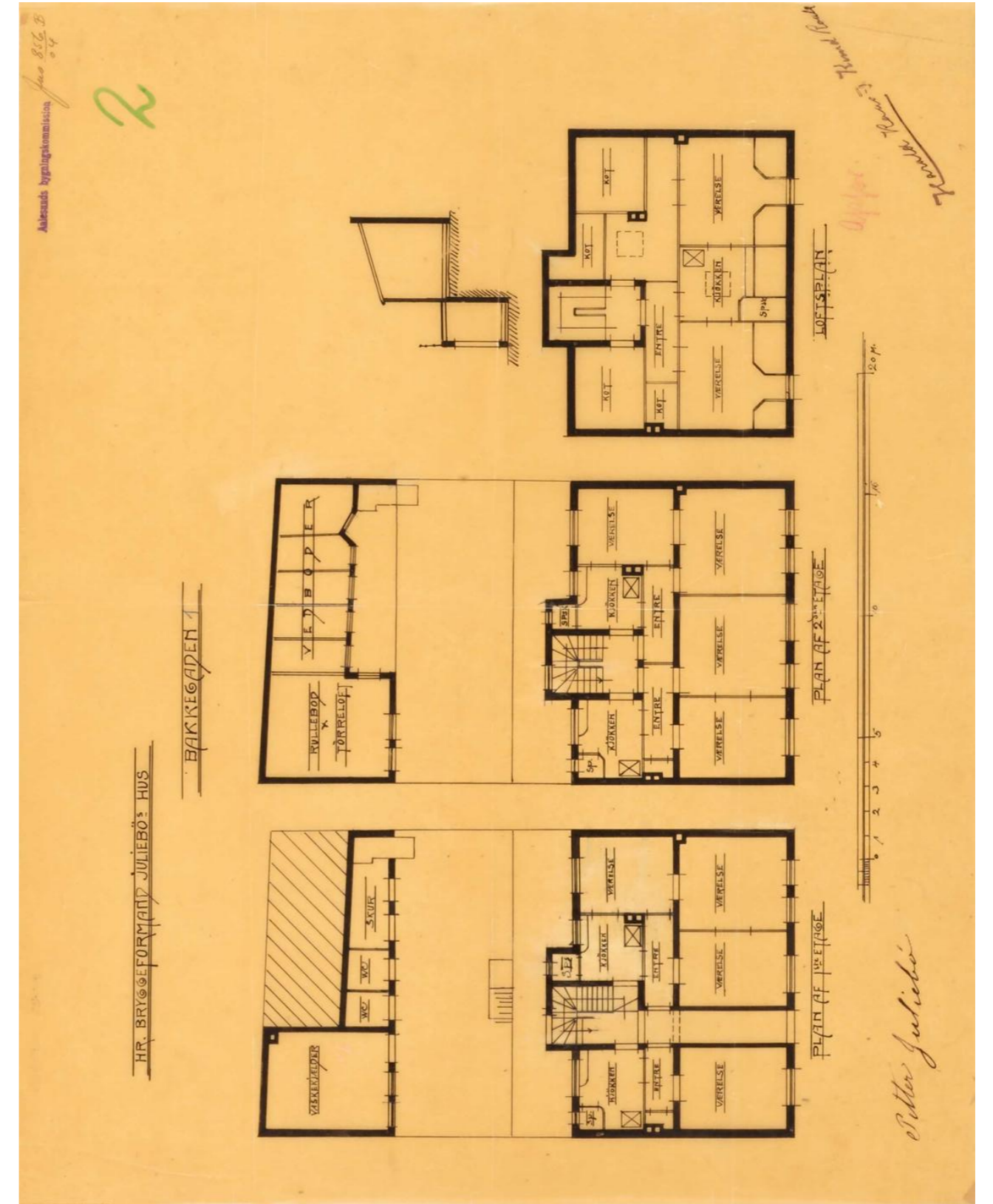
angaaende vaanningshus
 paa kaant ved Bakkegaden

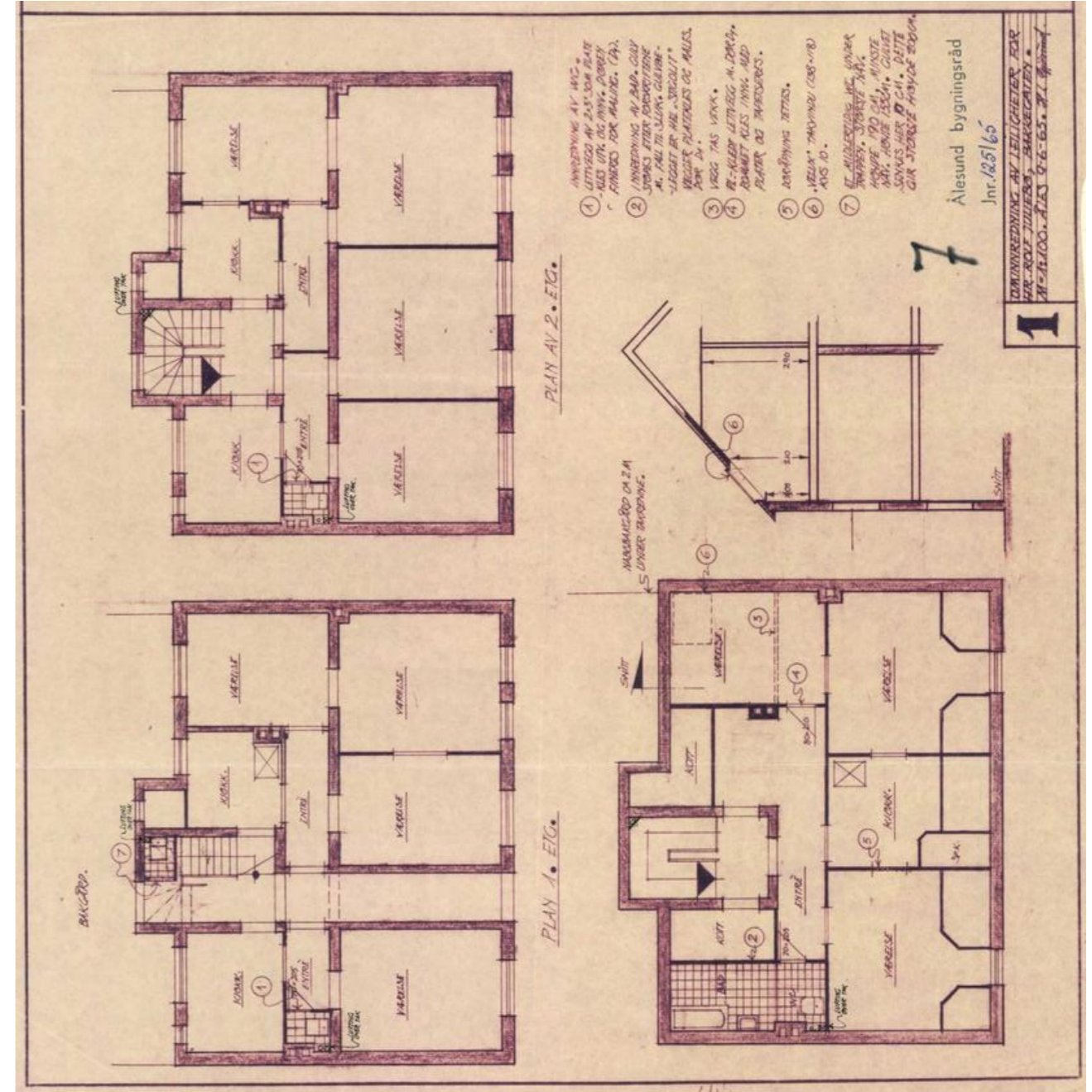
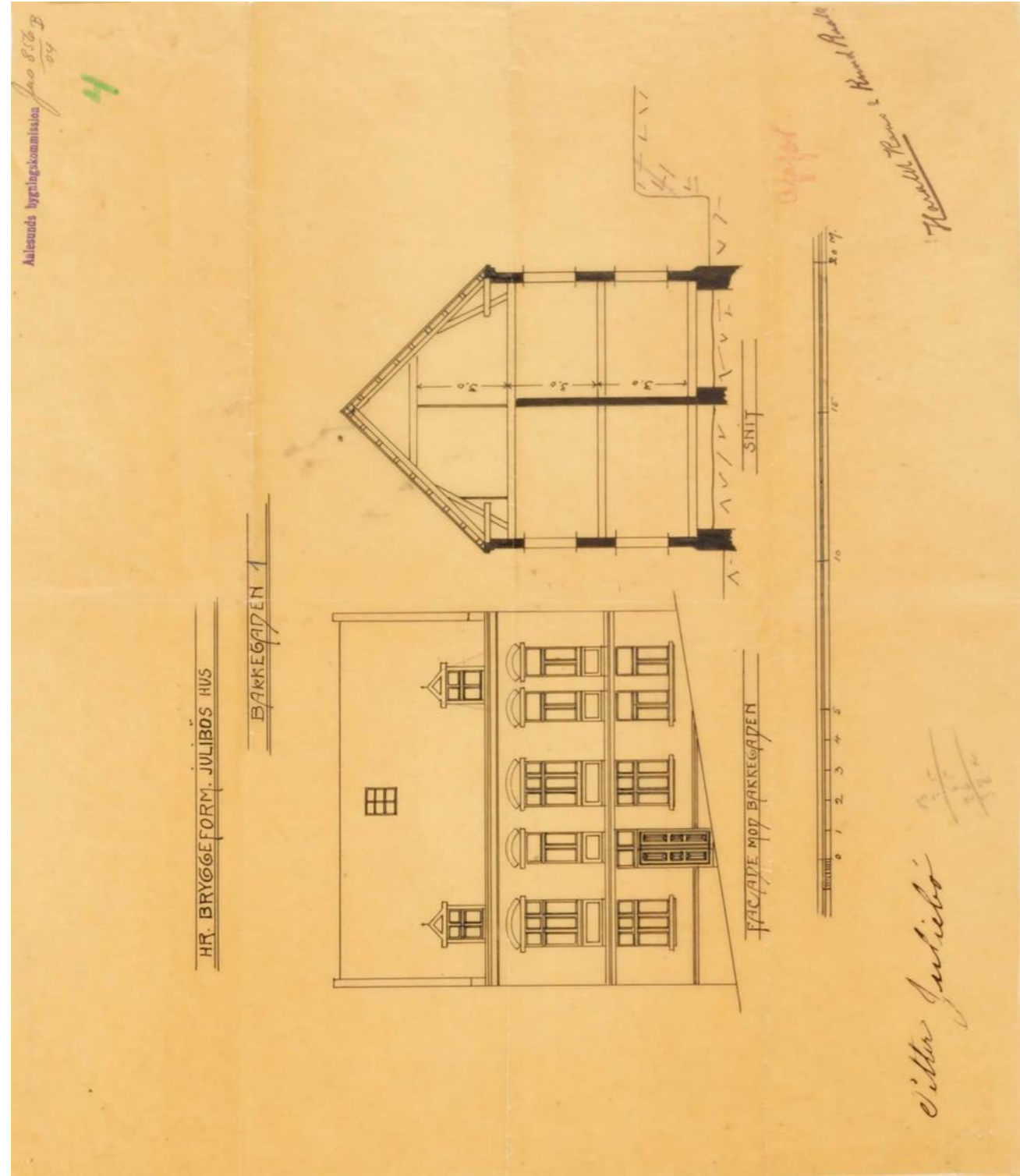
Bygherre Peter Juliedø
 Anmelder Haas + Roud
 Ansvarshavende _____

Indleveret _____
 Overaendt stadsingeniøren _____
 remitteret _____

Behandlet i reguleringskommissionen 15de marts
 Behandlet i bygningskommissionen 20/11-04 og 14/1-05
 Dyggetilladelseskort meddelt 16 jani 1905
 Føreløbig attest _____
 Færdig attest 29. Mars 1900.

J.-No. 856 B.
1414





Bemerkn. Oppmålingsavd.	Vann- og kloakk
	✓ MB

Ålesund bygningsråd
Jnr. 125/65

Ålesund Bygningsråd,
Her.

Undertegnede søker om forandring i
Bakkegt. 1, i henhold til vedlagte tegning.

Med Hilsen
Rolf Fjell

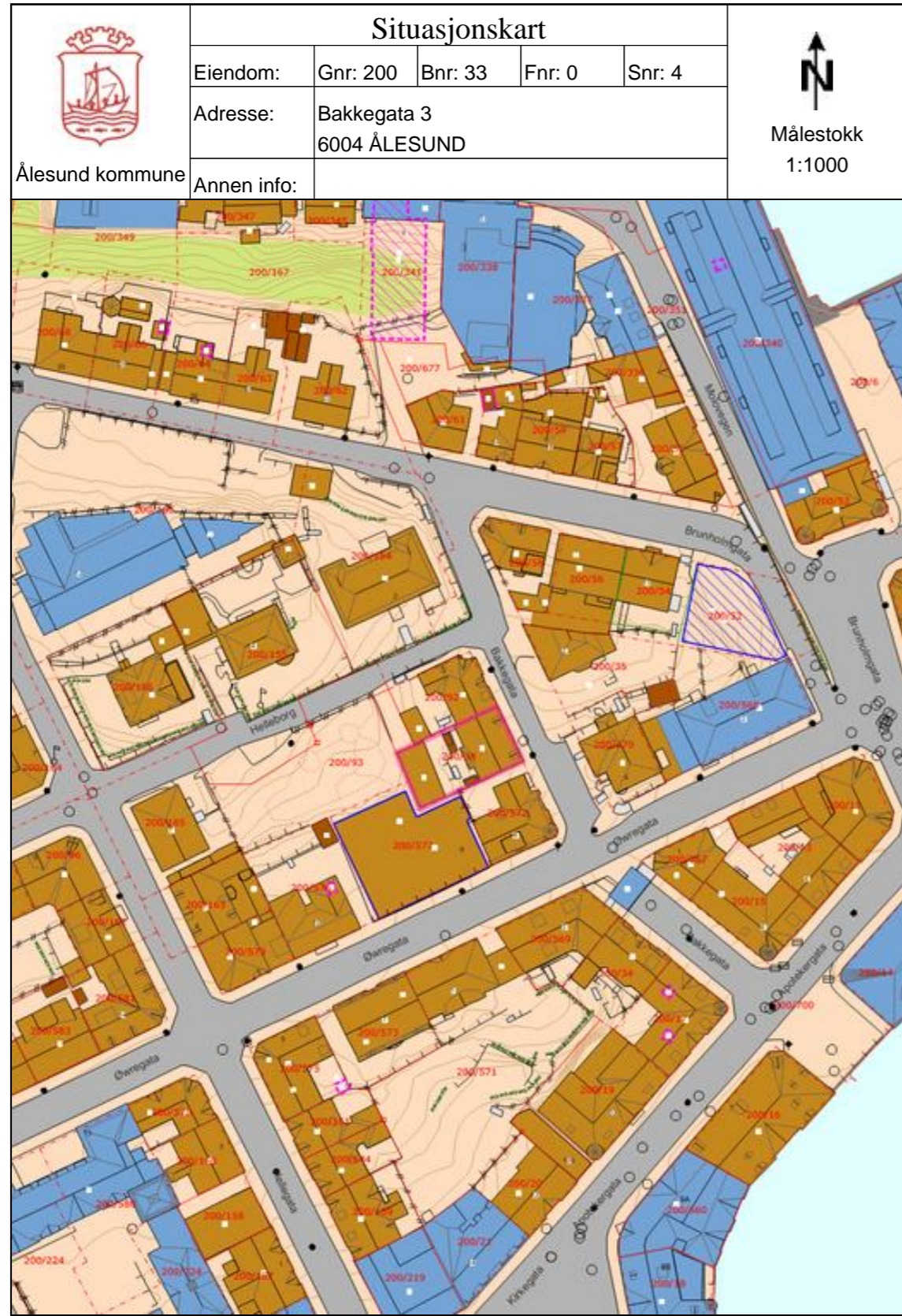
KSK/RKK

Vedr. Bakkegt. 1, forandringer. B.r.jnr. 125/65.

Saken ble fremlagt i lovlig møte i Ålesund
Bygningsråd, 21. juni 1965, der det ble fat-
tet følgende vedtak:

"Anmeldelsen godkjennes."

Bygningssjefen i Ålesund, 22.6.65.
Knut Siem Knudsen
Knut Siem Knudsen



22.05.2023 15:50:18 Det kan forekomme feil eller manglende opplysninger i informasjonen.

Side 1 av 3



22.05.2023 15:51:07 Det kan forekomme feil eller manglende opplysninger i informasjonen.

Side 1 av 3

Tegnforklaring

Matrikelnummer	Sti	Kommunalveg gatenavn.
Husnummermedbokstav	Husnummer	Hydrant
AnnetGjerde	MurLoddrett	MurFrittstående
Frittståendetrappekant	Flaggstang	GangfeltAvgrensning
AnnetVegarealAvgrensning	Mast	Gatelys (belysningspunkt)
Vegdekkekant	VegkantAvkjørsel	Fortauskant
MøneLinje.	Bygningsdelelinje	Mønelinje
Trapp inntill bygg	TakOverbyggKant	Låvebru
Eiendomsgrense_nøyaktigh<15	Eiendomsgrense generert	Eiendomsgrense_nøyaktigh>15
Eiendomsgrense fiktiv	Annet gjerde	FiktivAvgrensningForAnlegg
FlytebryggeKant	KaiBryggeKant	VeggFrittstående
Veranda	Takkant	Bygningslinje
Byggetiltak Stikningsberegnet	Byggetiltak Ca. angivelse	Taksprang
Høydekurve 1m Ålesund	RpOmråde vedtatt linje - på grunnen	RpOmråde vedtatt - på grunnen
PblTiltak Stikningsberegnet	RpGrense	RpFormålgrense
Byggegrense	Bebyggelse som inngår i planen	Regulert kant kjørebane
Bevaring av bygninger og anlegg	Bevaring av bygninger	Bevaring av anlegg
Boligområde	Offentlig bygg - undervisning	Herberge og bevertningssted
Annet byggeområde	Gate m/fortau	Gatetun
Parkeringsplass	Trafikkområde i sjø og vassdrag	Havneområde i sjø
Offentlig friområde	Anlegg for lek	Kommunalteknisk virksomhet
Andre anlegg i vassdrag / sjø	Kjøreveg	Fortau
Parkeringshus/-anlegg	Reguleringsplaner Raster Ålesund	PblTiltak Ca.angivelse

Tegnforklaring for karttypen VEGADKOMST

Euopa-Riksveg	Fylkesveg	Kommunal veg	Privat veg
Offentlig gang og sykkelveg	Kommunal gang og sykkelveg	Privat gang og sykkelveg	
Traktoveg midtlinje			

Tegnforklaring Vann og Avløp
Hvis kartet inneholder vann og avløpsdata

VAPåskrift (1:1.000)	Hydrant	Kum	Pumpestasjon	Renseanlegg
Sandfangskum	Slamavskiller	Slamavskiller	Sluk	Sluk
AvløpFelles	Drensledning	Overvannsledning	Spillvannsledning	Trekkror
Vannledning	Datakabel	Gassledning		

Ledningskartverket kan ikke gi noen garanti for riktigheten av punkt og ledningers plassering på kartet, eller egenskaper knyttet til disse som for eksempel dimensjoner og høyder.
Særlig vedrørende stikkledninger kan det være feil og mangler.
 Ved prosjektering/opparbeiding av nye ledningsanlegg som skal tilknyttes eksisterende kommunalt ledningsanlegg må prosjektansvarlig/byggherre selv foreta nødvendig kvalitetskontroll i forhold til gitte ledningsdata fra ledningskartverket i kommunen.

Bokstavbruk for Påskrift i kommuneplankart

B Barnehage	N Næring / Håndverk / Lager
BS Brannstasjon	PF Plasskrevende varer
O Deponi	P Parkering
G Gravsted	O Omsorgssenter
H Sykehus	S Skole
K Kontor	T Terminal
F Forretning	



REGULERINGSBESTEMMELSER I TILKNYTNING TIL REGULERINGSPLAN FOR ÅLESUND SENTRUM – ÅLESUND KOMMUNE.

Innhold:

Målsetting

Fellesbestemmelser

- § 1 Generelt
- § 2 Fellesbestemmelser
- § 3 Parkering, avkjørsler mv.
- § 4 Kvartalsbebyggelse boliger, område B
- § 5 Kvartalsbebyggelse boliger lav, område BL
- § 6 Byvilla, område BV
- § 7 Blokkbebyggelse, område BB
- § 8 Bolig/forretning B/F, bolig/forretning/kontor B/F/K
- § 9 Forretning/kontor F/K
- § 10 Forretning/kontor/industri F/K/I
- § 11 Forretning/kontor/offentlige formål F/K/O
- § 12 Forretning/kontor/bensinstasjoner F/K/ST
- § 13 Offentlige bygninger
- § 14 Hotell og bevertningssteder
- § 15 Særskilt angitt allmenntilrettelagt formål
- § 16 Trafikkområder
- § 17 Parkering
- § 18 Havn
- § 19 Friområder

Kulturhistorisk verdifull bebyggelse.

- § 20 Gjenreisningsbebyggelse etter brannen
- § 21 Trehus fra før bybrannen
- § 22 Nyere bygninger, vern
- § 23 Bevaring av anlegg, vern
- § 24 Fredede bygninger
- § 25 Skiltbestemmelser
- § 26 Gravlund
- § 27 Transformatoriosk, radiolinjeterminal
- § 28 Fellesareal for to eller flere eiendommer
- § 29 Regulert sjøområde
- § 30 Støyskjerming

Målsetting

Formålet med reguleringsplanen og de tilhørende reguleringsbestemmelser er følgende:

1. Å effektivisere sentrumsbebyggelsen slik at Ålesund sentrum fortsatt skal være et aktivt kommune- og landsdelsentrum.
2. Å sikre en gradvis fornyelse/opprustning av bebyggelsen uten at byens særpreg og helhet forringes. Det er spesielt viktig å bevare de arkitektoniske og miljømessige særpreg og kvaliteter.
Endringer av gjenreisningsbebyggelsen skal skje på jugendbyens premisser og endringene skal avspeile jugendstilens uttrykk, slik at byen i størst mulig utstrekning også i fremtiden vil fremstå som "jugendbyen" for å sikre befolkningens lokale interesse og turismens virksomhet og som næring.
3. Å legge til rette for at bosetting i sentrum økes ved at boligtilbud og bomiljø forbedres.
4. Å legge til rette for en differensiering av gatenettet slik at sentrum har god tilgjengelighet, også utenfra, for alle trafikkgrupper, og er tryggest mulig og trivelig for alle som bor og ferdes der.
Det skal også tilrettelegges for bedre fremkomst og tilgjengelighet for orienterings- og bevegelsehemmede.
5. Å legge forholdene best mulig til rette for et konkurransedyktig handelssentrum på byens premisser.
Konkurransefortrinnet bør også ligge i kulturhistoriske/arkitekturhistoriske verdier.

.....

Ved rullering av plan kommer Verne- og byformingsplanen som tematisk plan, hvor intensjonene i bestemmelsene og anbefalingene er å kunne være et utdypende planverktøy som skal sikre en vernemessig bedre bygnings- og bypleie i Ålesund sentrum. Verne- og byformingsplanen skal også tolke, supplere og endre gjeldende rutiner som styrer utviklingen med hensyn til vern og arkitektonisk forming av sentrum, spesielt for kulturhistorisk verdifull bebyggelse.
Verne- og byformingsplanen supplerer således både arealplanen og sentrumsplanen med bestemmelser både i bygge- og reguleringssaker.

Fellesbestemmelser**§ 1 Generelt.**

- A. Det regulerte området er på planen vist med planbegrensningslinje.
- B. Arealet innenfor planens begrensning er regulert til følgende formål, eller blanding av disse:

1. Byggeområder	- Boliger, områder for boligkvartaler	B
	- Boliger, områder for boligkvartaler lav	BL
	- Boliger, byvilla	BV
	- Boliger, blokkbebyggelse	BB
	- Bolig/forretning	B/F
	- Bolig/forretning/kontor	B/F/K
	- Bolig/kontor	B/K
	- Forretning/kontor	F/K
	- Forretning/kontor/industri	F/K/I
	- Forretning/kontor/offentlige formål	F/K/O
	- Kontor/industri	K/I
	- Forretning/kontor/bensinstasjon	K/K/ST
	- Andre blandede formål	
	- Offentlig formål (spesifisert)	O
	- Allmenntillegge formål	A
	- Hotell og bevertningssteder	H
	- Bevertningssteder	
2. Trafikkområder	- Hovedgate med avkjørsler	
	- Gate med fortau	
	- Annen veggrunn	
	- Gangveg	
	- Gågate	
	- Torg	
	- Parkeringsplass	
	- Kollektivanlegg	
	- Bussterminal	
	- Bussholdeplass	
	- Havneområde	
	- Trafikkområde i sjø	
	- Havneområde i sjø	
3. Friområder	- Offentlig friområde (spesifisert)	
	- Park	
	- Lekeplass	
4. Fareområde	- Byggeområde for transformatorstasjon	

5. Spesialområder
- Gravplass
 - VA-anlegg
 - Anlegg for radionavigasjon
 - Andre anlegg i sjø (gjestehavn)

6. Bygninger og anlegg som skal bevares (spesialområde bevaring)
- Gjenreisningshus
 - Trehus før bybrannen
 - Nyere bygninger
 - Fredede bygninger
 - Bevaring av anlegg (spesifisert)

7. Fellesområder for to eller flere eiendommer

- Felles avkjørsel
- Felles lekeareal
- Felles gårds plass

- C. Disse reguleringsbestemmelsene kommer i tillegg til bestemmelsene i plan- og bygningsloven med vedtekter for Ålesund kommune. Det er ikke tillatt etter disse reguleringsbestemmelsenes ikrafttreden ved private servitutter å etablere forhold som strider mot bestemmelsene.
- D. Verne- og byformingsplanen skal knyttes opp mot sentrumsplanen ved at dens retningslinjer for utførelse skal søkes anvendt der sentrumsplanen mangler slike.
- E. Når særlige grunner tilsier det, kan FUP/HP gjøre unntak fra sentrumsplanens reguleringsbestemmelser innenfor rammen av plan- og bygningsloven, samt vedtektene for Ålesund kommune.
- F. Disse reguleringsbestemmelser erstatter tidligere reguleringsbestemmelser av 10.april 1986 for områdene innenfor denne planens begrensningslinje.

§ 2 Fellesbestemmelser

- A. Bebyggelsen skal plasseres innenfor de regulerte byggegrenser. Utvendige byggelinjer i bykvartaler skal følges. FUP/HP kan unntaksvis godkjenne mindre vesentlige endringer av disse. Hvor byggelinje ikke er vist, gjelder formåls grense mot gate som byggelinje.
- B. Før utbygging av eller innen det enkelte område eller kvartal igangsettes, kan FUP/HP kreve bebyggelsesplan etter plan- og bygningslovens § 28-2. Bebyggelsesplanen skal omfatte nødvendig areal for bebyggelse, atkomst, parkering, areal for av- og pålesing, utendørs lagerarealer, lek- og rekreasjonsarealer og terrengbehandling. De enkelte bygningers etasjetall, høyde og takform må også fremgå av bebyggelsesplanen.
- C. Den maksimale høyde mot gate skal, om ikke annet fremgår av plan, være maksimum 12.5 meter til gesims, og 18 meter til møne. Bygningene skal ha skråtak. Innvendig i kvartalene, med unntak av der det er verneverdig bebyggelse, kan det gjenbygges til

maksimum en etasje eller 2,5 meter under gesims på lavestliggende hus i rekke eller kvartal. FUP/HP kan kreve at bebyggelse tilpasses omkringliggende bebyggelse og at den opprettholder takflatenes egenart.

Hvor reguleringsplanen har påført andre byggehøyder enn foran beskrevet, skal disse høyder gjelde. Det samme gjelder for de kvartaler/områder som i disse reguleringsbestemmelser er påført andre byggehøyder.

I skrått terreng og skrå gate skal gjennomsnittlige høyder måles. Forutsetningen er avtrappet bebyggelse tilsvarende lengder som omkringliggende by- og kvartalsbebyggelse. Om måling av byggverks høyde vises det til byggeforskriftenes § 3-8.

- D. Verneverdige bygg skal bevares i sin helhet som vist på planen. Alle fasader med fasademessig utstyr, også mot gårdsplass/gårdsrom skal stå fritt og ikke gjenbygges (ikke bygges inntil). Første etasje i indre kvartal kan likevel etter samtykke av FUP/HP gjenbygges i særlige tilfeller. Likeledes kan det, hvor kvartalsstørrelsen er slik at det ligger til rette for det, bygges i flere etasjer i indre gårdsrom, men da fullstendig frigjort fysisk og visuelt fra verneverdige byggs fasader. Under ingen omstendigheter skal det bygges høyere i indre gårdsrom enn 2,5 meter under gesims på lavestliggende kvartalsbygning. I sterkt skrånende terreng kan indre bebyggelse vurderes avtrappet i takt med kvartalsbebyggelsen for øvrig.
- E. I bebyggelse mot stigende terreng kan FUP/HP tillate innsprengt bebyggelse med en samlet grad av utnyttning på maksimalt TU:6.0.
- F. Takmateriale i sentrumsbebyggelsen skal så vidt mulig være skifer. Beslag og tekking for øvrig, flatere partier, arker og utbygg hvor skifer byggeteknikk er vanskelig å bruke, skal i farge søkes tilpasset skifertaket. Avvik fra forannevnte materialbruk skal spesielt godkjennes av FUP/HP.
- G. For byggemelding som gjelder bebyggelse eller enkeltbygg som på planen er vist som bevaringsverdig bebyggelse, kan FUP/HP stille krav om bevaring eller utforming av bygningens fasader og takform, kfr. plan- og bygningslovens § 92. Det kreves også byggemelding for arbeider vedrørende utskifting/kopiering av fasadeelementer på verneverdige bygninger.
- H. Forslag til nybygg, og til endring av fasader innen byens kvartalsstruktur skal, ved innsendelse av byggemelding, illustreres med sammenhengende oppriss av bygningen og tilstøtende bebyggelse, for så vel eksisterende situasjon som for det nye forslag. For hjørnebygninger skal det vises oppriss av begge kvartalssider og nærmeste nabokvartal. FUP/HP kan ved byggesøknad kreve perspektiv eller fotomontasje som illustrerer forslaget sett fra viktige ståpunkt i gatene og bylandskapet før og etter endring, og anmode om modeller som illustrerer byggesakens følger for miljøet.
- I. Ved tiltak i trafikkområder; kjøre- og fotgjengergater, overordnede byrom og plasser skal det utarbeides detaljerte utenomhusplaner som skal godkjennes av FUP/HP. Slike utenomhusplaner skal vise: gatebelegg, beplantning, utemøblering, gjerder og murer.

Videre skal vises utendørs belysning, skilt og reklame. Det medtas om nødvendig også kioskers/paviljongers form og volum, samt tilgrensende bygningers grunnflate, høyde og takform. Utformingen skal i tillegg til plan illustreres med fasadeoppriss.

- J. Ved søknad om riving av bygg kan FUP/HP kreve fremlagt planer for fremtidig bruk av arealet før riving kan tillates.
- K. I sentrumsområdet og i strøk dette er bestemt ved vedtekt, kan skilt, reklameinnretninger og lignende ikke settes opp uten at FUP/HP på forhånd har gitt sitt samtykke, kfr. plan- og bygningslovens § 107 om skilt og reklame, og Ålesund kommunes skiltvedtekter for bevaringsstrøk i sentrum.
- L. Innenfor byggeområdene kan det oppføres transformatorbokser, pumpestasjoner eller andre tekniske installasjoner hvor dette er nødvendig. I bysentrum bør slike innretninger inkorporeres i større bygg/kvartal. Frittstående bygg skal tilpasses stedets bebyggelse med hensyn til form og farge. Slike innretninger skal godkjennes av FUP/HP.
- M. Ventilasjonkanaler og tilsvarende oppbygg over tak skal vises på tegningsmaterialet som følger byggeanmeldelsen til FUP/HP.
- N. I områder hvor det er, eller kan forventes å bli miljøforstyrrelser som følge av biltrafikk, kan FUP/HP, før det tar stilling til en bebyggelsesplan eller gir byggetillatelse, kreve utredning med forslag til tiltak som kan holde miljøforstyrrelsen innenfor et akseptabelt støynivå i henhold til Miljøverndepartementets retningslinjer. Tiltakene kan i den utstrekning disse ikke kommer inn som en del av byggesøknaden, kreves ferdigstilt før bebyggelsen tillates tatt i bruk.
- O. FUP/HP kan i områder for boligbebyggelse forby bygg, anlegg eller annen virksomhet som etter utvalgets vurdering vil føre til ulemper for beboerne; så som støy, støv, lukt og brann-/eksplosjonsfare.
- P. Lekeplassnormen for Ålesund kommune, bestemmelser for sentrumsområder, gjøres gjeldende for reguleringsplanområdet.
- Q. Eksisterende trealléer og markante enkelttrær i bygatene og på plasser/torg skal søkes bevart og fornyet. Om trær dør eller må fjernes av andre grunner, skal disse søkes erstattet med nye trær av tilsvarende sort.
- R. Hvor ikke annet er nevnt i disse reguleringsbestemmelser, beregnes antall parkeringsplasser etter parkeringsvedtektene for Ålesund kommune.
- § 3. Område for parkering, avkjørsel mv.**
- A. På egen tomt eller på fellesareal for flere eiendommer skal det avsettes plass med gunstige atkomstforhold, parkering og plass for varetransport i henhold til Ålesund kommunes vedtekt til plan- og bygningslovens § 69 nr. 3. Det hvor intet bestemt sies om parkeringsbehovet, avgjør FUP/HP hvilke krav som skal stilles under hensyntagen til eiendommens behov.

§ 4. Byggeområder for boliger, kvartalsbebyggelse, område B.

- A. I området skal det oppføres boligbebyggelse i form av kvartalsbebyggelse med tilhørende anlegg.
- B. Bestemmelsene for kvartalsbebyggelsen betegnet B i planen gjelder for følgende områder:
- B1, B2; B 3a,b og c, B 4, B 5, B 17, B 18, B 23, B 25, B 31, B 32, B 34, B 35, B 59, B 60, B 66, B 71, B 72, B 75, B 76, B 77, B 78, B 79, B 80, B 83 og B 85.
- C. Bebyggelsens maksimale høyde mot gate skal, om ikke annet fremgår av planen, være maksimum 12,5 meter til gesims, og 18 meter til møne. Bygningen skal ha skråtak. Innvendig i kvartalene kan det som hovedregel gjenbygges med maksimum 1 etasje. I de typiske tette bykvartal kan FUP/HP etter søknad tillate innvendige byggehøyder tilsvarende som for Fellesbestemmelsenes § 2 pkt. C.
- D. Bebyggelsens plassering og høyde er vist på planen med indre byggegrenser og ytre byggelinjer og byggehøyder.
- E. FUP/HP kan tillate at det i første etasje i bygg i sentrumsgatene innredes for mindre forretnings- og kontorvirksomhet som ikke vil være til ulempe for de omkringboende.
- F. Ved rehabilitering og nybygging skal det, der forholdene tilsier det, søkes etablert leiligheter av varierende størrelse (bl.a. familieleiligheter).

§ 5. Byggeområder for boliger, kvartalsbebyggelse lav, område BL.

- A. I dette området skal det oppføres boligbebyggelse i form av kvartalsbebyggelse med lavere byggehøyder enn for områdene B.
- B. Bestemmelsene for kvartalsbebyggelsen betegnet BL i planen gjelder for følgende områder:
- BL 35, BL 36 a og b, BL 37 a og b, BL 82, BL 83, BL 85 a og b.
- C. Den maksimale byggehøyde mot gate skal, om ikke annet fremgår av planen, være 8,0 meter til gesims og 13,5 meter til møne. Bygningene skal ha skråtak. I hel kvartalsbebyggelse gjelder bygging innen kvartalene tilsvarende som for områdene B. For BL 37 c skal maksimum høyde være gesims 9,0 meter og totalt 14,5 meter.
- D. FUP/HP kan tillate at det i første etasje i kvartalene BL 35, BL 36, BL 37 og BL 38 innredes for mindre forretnings- og kontorvirksomhet som ikke vil være til ulempe for de omkringboende.

§ 6. Byggeområder for boliger, byvilla, område BV.

- A. I områdene med en-/flerleilighets frittliggende villamessig bebyggelse, skal nye boliger ha samme frittliggende karakter.
- B. Bestemmelsene for område betegnet BV gjelder for følgende områder:
- BV 1 a, b og c, BV 5, BV 31, BV 38, BV 73 og BV 79.
- C. Ny bebyggelse skal ha maksimum 3 etasjer. Underetasjer kan innredes innenfor rammen av byggeforskriftenes bestemmelser. Maksimum byggehøyder er gesims på 8,0 meter og møne 12,0 meter målt gjennomsnittlig i skrått terreng. Bebyggelsen skal ha skråtak. Annen takform kan i særlige tilfelle tillates av FUP/HP. Grad av utnyttning skal være maksimum BYA 35 %.
- D. Ved rehabilitering og nybygging skal det søkes etablert leiligheter av varierende størrelse (bl.a. familieleiligheter).

§ 7. Byggeområder for boliger, blokkbebyggelse, område BB.

- A. Områdene er utbygd med blokk-/lamellbebyggelse og betegnet BB 1 og BB 3 a og b i planen.
- B. Bebyggelsen er vist på planen med maksimum høyder. Påbygg tillates ikke. Mindre tilbygg ved rehabilitering eller lignende kan likevel tillates, men bare innenfor viste byggelinjer på planen.
- C. Ved sanering og ombygging skal bebyggelsen i område BB 3 søkes tilpasset omkringliggende bebyggelses kvartalsstruktur, form og høyer. Ved sanering og ombygging innen område BB 1 skal bebyggelsen søkes tilpasset byvillamessig karakter med mindre dominant fjernvirkning.
- D. Ved rehabilitering og nybygging skal det søkes etablert leiligheter av varierende størrelse (bl.a. familieleiligheter).

§ 8. Byggeområder for bolig/forretning BF, bolig/forretning/kontor B/F/K, bolig/kontor B/K.

- A. I det sentrale sentrumsområdet skal bebyggelsen inneholde boliger. Forretningsvirksomhet kan tillates såfremt denne ikke er til sjenanse for beboerne. 1. etasje skal nyttes til forretningsvirksomhet, og boliger her kan bare unntaksvis tillates i særlige tilfeller.
- B. Bebyggelsens 2. etasje og etasjer over denne skal nyttes til boligformål. Annen virksomhet kan tillates hvor det etter FUP/HP's skjønn er utilfredsstillende å bo av hensyn til støy- og lysforhold med mer

- C. Bruksendring av eksisterende boliger i 3. etasje og i etasjer høyere opp tillates ikke. Ved hovedombygging eller sanering og nybygging skal det søkes etablert like mange og varierte leilighetsstørrelser (bl.a. familieleiligheter) som det opprinnelig var i bygg som ble berørt av tiltaket. FUP/HP kan gjøre unntak fra disse kravene der det er sjenerende støy og dårlige lysforhold eller lignende.

§ 9. Byggeområder for forretning/kontor, F/K.

- A. I områdene kan det oppføres bebyggelse for forretninger med nødvendige lagerarealer samt kontorer for forskjelligartet tjenesteyting.
- B. I kvartalet 42 tillates det oppført bygg for parkeringsanlegg. Annen bruk kan tillates i særlige tilfeller.
- C. Område betegnet F/K-L 40, skal ha maksimum byggehøyde til gesims på 8,0 meter, og mønehøyde på 12,0 meter.

§ 10. Byggeområder for forretning/kontor/industri, F/K/I og kontor/industri, K/I.

- A. I tillegg til forretning og kontor som hjemlet i reguleringsbestemmelsenes § 9, kan bebyggelsen innredes til industrivirksomhet med tilhørende anlegg og kontor.
- B. Industrianleggenes art innenfor et industriområde, skal i hvert enkelt tilfelle godkjennes av FUP/HP. Utvalget kan forby virksomhet som ved lukt, røyk, støy, brannfare eksplosjonsfare og lignende antas å medføre ulemper for tilgrensende strøk. Eventuell lagring utendørs skal skjermes med innhegning, terreng eller bygningsdeler.
- C. Området betegnet F/K/I 39 skal ha maksimum byggehøyde til gesims på 8,0 meter, og mønehøyde på 12,0 meter.

§ 11. Byggeområde for forretning/kontor/offentlige formål, F/K/O.

- A. I tillegg til forretninger/kontor som hjemlet i reguleringsbestemmelsenes § 9, kan bebyggelsen også nyttes til offentlige institusjoner og kontorer, samt nødvendige fellesanlegg der forholdene tilsier det.
- B. Boliger kan tillates når disse inngår som nødvendige deler av anleggets drift og funksjoner.

§ 12. Byggeområde for forretning/kontor/bensinstasjoner, F/K/ST.

- A. I tillegg til forretning/kontor som hjemlet i reguleringsbestemmelsens § 9, kan det etableres bensinstasjoner med tilhørende anlegg.
- B. Lagring utendørs er ikke tillatt. FUP/HP kan likevel godkjenne midlertidig utvendig lagring forutsatt at den aktuelle tomten blir behørig skjermet.

- C. I kvartalet 39 tillates det oppført bygg for parkeringsanlegg. Annen bruk kan tillates i særlige tilfeller.

§ 13. Byggeområde for offentlige bygninger, O.

- A. Bebyggelsen skal nyttes til offentlige institusjoner og kontorer samt nødvendig fellesanlegg for disse.
- B. Boliger kan tillates når disse inngår som nødvendige deler av anleggets drift og funksjoner.

§ 14. Byggeområder for hotell og bevertningssteder, H.

- A. I området kan det oppføres bebyggelse for hotell og bevertningsvirksomhet.
- B. FUP/HP kan forby virksomhet som ved støy og lukt medfører ulempe for tilgrensende boligområder.

§ 15. Byggeområder for særskilt angitte allmenntilgjengelige formål.

- A. I området tillates oppført bygg for særskilt angitte allmenntilgjengelige formål slik dette er vist på plankartet. Kombinasjon med andre formål kan tillates i særskilte tilfeller.

§ 16. Trafikkområder.

- A. Områdene skal nyttes til gater med fortau, gang- og sykkelveger, plasser, broer og andre trafikkinnretninger som vist på planen.
- B. Til hovedveg og samleveger tillates ikke andre kryss og avkjørsler enn det som er vist på plankartet. I regulert veggrunn tillates ikke andre innretninger/anlegg oppført enn de som er nødvendige for veganleggets drift og vedlikehold.
- C. I trafikkområdene kan det tillates anlagt eller oppført kommunalteknisk anlegg som pumpestasjoner, transformatorbokser og lignende. For øvrig tillates ikke områdene bebygget.
- D. Hovedvegen innen hele planområdet bør i geometri og utstyr detaljeres som bygate (bymessig) hvor arkitektonisk utforming av hovedkrysset ved Posthuset og ny bro over Brosundet spesielt vektlegges.
- E. Ved opparbeidelse av trafikkområder skal det legges vekt på det miljømessige aspekt, bl.a. gjennom beplantning etc.

§ 17. Område for parkering

- A. Områdene skal nyttes til parkering. Det tillates parkering i underjordisk kjeller eller parkeringshus i følgende kvartaler:
- 6, 19, 31, 33, 42, 46, 49, 56, 62 og 69. I kvartalene 19, 31, 33, 46 og 49 tillates kun helt eller delvis underjordisk parkering.
- B. I parkeringshus eller parkeringshusdelen av flerbruksanlegg, tillates det bare etablert virksomhet som har tilknytning til anleggets funksjon.
- C. Form og uttrykk på parkeringshus skal være tilpasset stedet og følge spesielt reguleringsbestemmelsenes § 2 og innen områder for strøkbevaring, § 12.

§ 18. Område for havn.

- A. I området tillates oppført bygninger og anlegg som er nødvendig for havnens trafikkavvikling
- B. Bygningers form og uttrykk skal i størst mulig grad tilpasses stedlig sjøhusarkitektur og/eller være i stil med omkringliggende bebyggelses arkitekturuttrykk.

§ 19. Friområder.

- A. Herunder regnes parker, torg og plasser. Områdene skal nyttes til utendørs rekreasjon og lek. I områder som i planen betegnes med undertittel torg, kan næringsvirksomhet tillates. (Torgsalg).
- B. I grøntarealer, plasser og torg i tilknytning og i nærhet av indre havn og sjø skal det tilstrebes en åpen karakter med god sjøkontakt. For parkarealet (parkeringslokket ved St. Olavs plass) skal det etterstrebes best mulig visuell kontakt mellom Notnesgata/St. Olavs plass og Brosundet.
- C. Bygninger og anlegg som har tilknytning til områdets bruk som friområde og ikke er til hinder for områdets rette funksjon, kan tillates oppført.
- D. Alléer og trær skal søkes bevart eller erstattet om slike fjernes.
- E. FUP/HP skal forelegges planer for de enkelte områder/felt/kvartaler for godkjennelse.
- F. I parkområde P 50 er det tillatt med forretningsvirksomhet under parklokk (underetasje).

Kulturhistorisk verdifull bebyggelse, spesialområde bevaring.**§ 20. Gjenreisningsbebyggelsen etter bybrannen.**

- A. Gjenreisningsbebyggelsen etter bybrannen regnes her som kulturhistorisk verdifull bebyggelse. Bebyggelsen er medtatt i planen som strøkbevaring. I tillegg er registrert i planen hvert enkelt bygg som skal bevares fra gjenreisningsperioden. Formålet med reguleringsplanen er her å bevare den kulturhistoriske bebyggelsen med utgangspunkt i den verdiskala og kriterier som er gitt i Verne- og byformingsplanens kapittel om bygningsvern. Overordnet mål er å sikre bebyggelsen, både i helhet og detalj, ved restaurering/rehabilitering etter antikvariske retningslinjer samt å tilpasse ny bebyggelse innen strøkbevaringsområdene. Det må legges spesiell vekt på å bevare de originale bygningselementene og håndverksteknikkene. Tilbakeføring til opprinnelig fasadeutforming bør etterstrebes.
- B. Ødelagte/defekte originalkomponenter og elementer bør som hovedregel forsøkes reparert og utbedret. Dette gjelder også piper som skal ha opprinnelig materiale og ikke beslås. Før eventuell utskiftning skal det derfor foreligge uttalelser fra antikvarisk myndighet om at reparasjon ikke er mulig. Ved nødvendig utskiftning må en foreta nøyaktig kopiering. For utførelse vises også til Verne- og bygformingsplanens detaljerte retningslinjer.
- C. Ved eventuell brann eller andre større bygningsskader hvor sanering er nødvendig, skal ny bebyggelse tilpasses den gamle bebyggelsen i målestokk, materialvalg og karakter. I tilfeller hvor stilkopiering er riktig for den arkitekturhistoriske sammenheng og forståelse kan FUP/HP tillate dette. Byggemeldinger skal forelegges fylkeskonservatoren til uttalelse før de kan godkjennes.
- D. I henhold til § 24 i Reglement for Ålesund bystyre skal søknader om riving av hus fra gjenreisningsperioden etter bybrannen i Ålesund sentrum i henhold til plan- og bygningslovens § 93 første ledd forelegges bystyret til uttalelse før søknaden behandles.
- E. Bygg innen bevaringsstrøk skal om de fornyes, ominnredes eller repareres, tilpasses den gamle verneverdige bebyggelsen tilsvarende som for pkt. B når det gjelder målestokk, materialvalg og karakter. Det samme gjelder for nybygg på tidligere ubebygde tomter eller ved tilbygg og påbygg. Nybygg skal tilpasses uten kopieringer slik at tilbakeførte bygg og nybygg visuelt kan skilles fra eksisterende bebyggelse.
- F. Byggesøknader som innebærer fasadeendringer i bevaringsområder skal behandles av FUP/HP. Før sakene behandles skal de forelegges kulturmyndighetene og Aalesund Museum til uttalelse.
- G. FUP/HP skal så langt det er mulig se til at private og offentlige fellesrom, tilbakeføres og bevares.

- H. For de regulerte bevaringsområdene skal ved plan- og byggesaker bestemmelsene i Verne- og byformingsplanen for Ålesund sentrum gjøres gjeldende så langt de passer. Dette gjelder bestemmelser vedrørende plankart og binding til sentrumsplanen, bylandskapet, offentlige rom, byggesaksbehandling og detaljplaner.
- I. For skilt, annen reklame, belysning og gaterommets møblering for øvrig i bevaringsområdene skal retningslinjene for plan- og byggesaksbehandling for byens detaljer i Verne- og byformingsplanen gjelde. Dette gjelder også belegg på gater og plasser samt lysarmaturer/belysning, gjerder, benker og skilt. For skilting for øvrig vises til påfølgende egen paragraf vedrørende dette i bestemmelsene.
- J. Endring og utbedring av originale trapperom fra gjenreisningsperioden skal på forhånd anmeldes til FUP/HP før tiltak igangsettes. Tiltak skal dokumenteres med tegninger, skisser, foto mv.

§ 21. Trehus fra før bybrannen.

- A. De få gjenværende trehus fra før bybrannen er spesielt viktige verneobjekter både arkitektonisk og antikvarisk, enkeltvis og i grupper, som på Molja og i Ysteneset, og er på planen vist som spesialområde, bevaringsverdig bebyggelse.
- B. Utvendige bygningsmessige tiltak etter plan- og bygningslovens § 93 knyttet til denne bebyggelsen, skal utføres etter antikvariske retningslinjer ved at opprinnelig utseende og preg skal beholdes. Vinduers form, inndeling, konstruksjoner og materialer, hengsling, innsetting og utvendige omrammingsdetaljer skal bevares eller om bare helt nødvendig, kopieres.
- C. Eksisterende bebyggelse skal ved fornyelse søkes tilbakeført til opprinnelig form og med opprinnelige/originale bygningsdetaljer som bekrevet i pkt. B.
- D. Endring av fasader og takformer ved tilbygg eller påbygg er ikke tillatt. Søknader om utvendig bygningsmessige tiltak skal forelegges fylkeskonservatoren eller annen kompetent antikvarisk myndighet til godkjenning før byggesøknaden behandles.
- E. Nybygg skal tilpasses i form, volum og materialvalg til eksisterende bebyggelse. Sammenhengende indre gårdsbebyggelse for kvartalsbebyggelse tillates ikke. Garasjer og boder skal som separatbygg i målestokk tilpasses eksisterende verneverdig bebyggelse med hensyn til materialvalg, form og farge.
- F. Boligen Molovegen 9 innen strøk for blandet formål, forutsettes ved riving gjenoppført som vist i planen innen område B-L 85 dersom bygningen er i en slik stand at den kan gjenoppføres.
- G. Ved brann eller andre større bygningsskader skal ny bebyggelsen søkes oppført som kopi av eksisterende bygg. Byggesøknaden må forelegges antikvariske myndigheter før FUP/HP behandler denne.
- H. Verdifulle interiører samt forhager og andre utearealer bør i størst mulig grad søkes bevart og skjøttet slik anleggene opprinnelig har fremstått.

§ 22. Nyere bygninger, vern.

- A. Tidstypiske, arkitektoniske bygninger fra senere stilperioder og som er vist skravert på planen som bevaringsverdig bebyggelse, skal så langt mulig, bevares i sin opprinnelige form og utseende. Ved rehabilitering/endringer skal de mest mulig søkes tilbakeført til opprinnelig utseende.
- B. Utvendige tiltak hvor det må dispenseres fra reguleringsplanen med tilhørende bestemmelser skal forelegges antikvariske myndigheter til uttalelse før byggesøknaden kan tas under behandling.
- C. Mindre og tilpassede tilbygg kan tillates innenfor viste byggegrenser.

§ 23. Fredede bygninger.

- A. Fredede bygninger er vist på plankartet med egen skravur. For alle fredede bygninger gjelder "Lov om kulturminner" av 9. juni 1978 nr. 50. Når det gjelder den enkelte fredede bygning vises til de konkrete fredningsbestemmelsene i fredningsvedtaket.

§ 24. Bevaring av anlegg, vern.

Bestemmelsen omhandler opprinnelige strandsonen i Molovegen og Molja, moloen med feste. Moloen skal ved reparasjon og rehabilitering søkes beholdt i opprinnelig størrelse, form og øvrig utseende. Opprinnelige strandlinje skal ikke endres med fysiske inngrep eller tildekkes av varige konstruksjoner.

§ 25. Skiltbestemmelser.

- A. Skiltbestemmelsene kommer i tillegg til bestemmelsen i plan- og bygningslovens § 107 om skilt og reklame.
- B. Innen planområdet skal skilt og reklameinnretninger godkjennes av FUP/HP før de settes opp. Ved avgjørelse om godkjenning skal gis, skal det tas hensyn til om innretningen vil virke skjæmmende eller sjenerende, eller være til fare for omgivelsene.
- C. Skilt og reklameinnretninger skal ha moderat størrelse, utforming og farge, og skal harmonere med bygning og miljøet for øvrig. For både ny og gammel bebyggelse i Ålesund sentrum skal skilt og reklame være en integrert del av arkitekturen og underordnet denne. Blinkende eller bevegelige skilt/reklameinnretninger tillates ikke.
- D. Skilt og reklame i form av lyskasser skal ikke benyttes om de ikke er inntrukket, og er gjort som en del av fasadearkitekturen. Det foretrekkes skilt av frittstående bokstaver og symboler, eller malte skilt/reklame direkte på vegg.

- E. Størrelse og lengde på skilt skal harmonere med fasadens oppdeling og størrelse. Uthengsskilt skal ikke ha større bredde enn 90 cm. Innen bevaringsstrøk og på fredede bygninger, skal skiltstørrelsen være maksimum 0,6 m².
- F. Skilt og reklameinnretninger på bygninger skal plasseres på veggflater, og tillates ikke plassert på mønet, takflater eller gesims. Horisontale bånd og gesims er tillates ikke oppsatt med lysreklame. Videre tillates ikke skilt/reklame på stolper eller gjerder.
- G. Antall skilt skal være maksimum 2 stk. for hver virksomhet som holder til på eiendommen. Antall skilt kan økes dersom virksomheten disponerer flere fasader på eiendommen langs fortau eller gate, og der det er naturlig at det settes opp skilt også mot disse. Skiltene skal som hovedregel plasseres ved innganger.
- I. Følgende skilt og reklameinnretninger er ikke tillatt:
- Løsfotoreklame
 - Skilt og reklame som ikke er direkte knyttet til virksomheten som drives på eiendommen med unntak for de områder som FUP/HP har godkjent for dette.
 - Plakatreklame på bygninger og innhegning.
- J. Skilt og reklame i vinduer dekkes av disse bestemmelsene dersom innretningen ikke er en naturlig del av vindusutstillingen.
- K. Flag, vimpler og tilsvarende innretninger skal forhåndsgodkjennes av FUP/HP.
- L. Eldre reklamer malt direkte på vegg skal vurderes bevart av FUP/HP.
- M. Skiltvedtektene gjelder uavkortet også for bensinstasjoner.
- N. For skilt og reklame som bare skal plasseres ut for kortere tid enn 1 måned, og som er knyttet til festivaler, idrettsarrangementer og lignende, kan det meddeles dispensasjon.
- O. Plakatoppslag (poster) tillates på steder godkjent av kommunen.
- P. Spesialdesignet skiltsøyle med henvisningsskilt tilpasset gatemøblering og bymiljøet kan oppsettes i sentrum.

§ 26. Gravlund.

- A. Området skal parkmessig behandles. Det tillates ikke inngrep eller innretninger som ikke har sammenheng med områdets parkmessige uttrykk. Nåværende steinmur omkring området skal søkes bevart.

§ 27. Transformatoriosk, radiolinjeterminal.

- A. I områdene tillates oppført bygg med anvendelse slik dette er vist på planen.
- B. Anleggenes form og uttrykk skal i størst mulig grad tilpasses bebyggelsen på stedet.

§ 28. Fellesareal.

- A. Regulert fellesareal skal nyttes til felles avkjørsel for nærmere angitte eiendommer vist på planen.

§ 29. Regulert sjøområde.

- A. Bestemmelsene for sjøområder gjelder trafikkområde, havneområde og gjestehavn i sjø.
- B. For trafikkområde i sjø gjelder følgende bestemmelser:
- Sjøområdet skal være åpent for all sjøtrafikk, fast eller flytende.
 - Permanente eller midlertidige installasjoner kan ikke plasseres her. Havnemyndighetens uttalelse må foreligge før FUP/HP i tilfelle meddeler dispensasjon fra dette.
- C. Andre anlegg i sjø skal brukes til liggeplass og gjestehavn for småbåter.
- D. Havneområde i sjø skal benyttes til liggeplass for øvrige båter.
- E. I Brosundets regulerte sjøområde skal det anlegges tverrgående undersjøisk gangtunnel. Denne skal ligge delvis nedgravd i sjøbunnen. For fri ferdsel i havnen skal utvendig tunneltak ikke ligge høyere enn cote minus 3. Bygninger og konstruksjoner for ned- og oppstigning til fotgjengertunnelen skal ikke være til hinder for den frie ferdsel i Brosundet, og heller ikke fysisk eller visuelt stenge noen av byens gateløp.

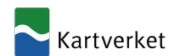
§ 30. Støyskjerming.

- A. Fasader i nye bebyggelse eller bruksendret bebyggelse innen områdene B/F/K 56, B/F/K/H 52, B/F/K/ST 48, B/FK 47, F/K 42, F/K-L 40, B/K 44 og K/K/ST 40 skal ha støydepende materialer som tilfredsstiller Miljøverndepartementets krav til innendørs støynivå. Områdene som skal støybeskyttes er tilstøtende til hovedvegen og støybelastede sidegater.
- B. For eksisterende bebyggelse skal det foretas støydepende tiltak/fasadeisolering med mer før ferdigstillelse av veganlegg. For ny bebyggelse skal det foretas støydepende tiltak før bebyggelsen tas i bruk.



Stadfestet den 17. mars 2009
Etter fullmekt

Kåre Ivar Melby



Attestert kopi av dok.nr. 2002/5225/58
Attesteringstidspunkt 2026-02-23 13:43

Side 1 av 8

Returneres til
Åse Ingebritsen og Bjørn Dale
Bakkegata 1
6004 ÅLESUND

TINGLYST
26 APR. 2002
SUNNMØRE TINGRETT
DAGBOKNR: 5225

Begjæring¹⁾ om:
 Oppdeling i eierseksjoner
 Reseksjonering

Opplysningene i feltene 1-4 registreres i grunnboken

1. Eiendommen

Kommunenr.	Kommunens navn	Gnr.	Bnr.	Festn.	Snr.
1504	ÅLESUND	200	33		

2. Hjemmelshaver(e)

Fødselsnr./Org.nr. (11/9 siffer) ²⁾	Navn	Ideell andel ³⁾
060655	Åse Ingebritsen	3/4
240450	Bjørn Dale	1/4

Doknr: 5225 Tinglyst: 26.04.2002 Emb. 058
STATENS KARTVERK FAST EIENDOM

3. Begjæring

S.-nr	For-mål ⁴⁾	Brøk (teller) ⁵⁾	Til-leggs-areal ⁶⁾	S.-nr	For-mål ⁴⁾	Brøk (teller) ⁵⁾	Til-leggs-areal ⁶⁾	S.-nr	For-mål ⁴⁾	Brøk (teller) ⁵⁾	Til-leggs-areal ⁶⁾	S.-nr	For-mål ⁴⁾	Brøk (teller) ⁵⁾	Til-leggs-areal ⁶⁾
1	B	27		13				25				37			49
2	B	53		14				26				38			50
3	B	39		15				27				39			51
4	B	135	BG	16				28				40			52
5				17				29				41			53
6				18				30				42			54
7				19				31				43			55
8				20				32				44			56
9				21				33				45			57
10				22				34				46			58
11				23				35				47			59
12				24				36				48			60

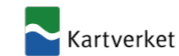
Eiendommen begjæres oppdelt i eierseksjoner slik det fremgår av etterstående fordelingsliste.

Sum tellere: 254 = nevner: 254

4. Supplerende tekst⁷⁾
OBS! Her påføres kun opplysninger som skal og kan tinglyses. Ved reseksjonering skal dessuten oppgis hva endringen består i og eventuelt på hvilken måte fellesarealene endres.
Eier av snr. 4 har rett til reseksjonering av denne seksjonen på et senere tidspunkt. Eier av snr. 4 har videre rett til å bygge på snr. 4 i høyden samt bygge balkonger, ark/karnapper og takterrasse. Disse rettighetene gjelder ovenfor de andre sameierne, men det blir opp til eier av snr. 4 å oppnå de nødvendige off. tillatelser for tiltakene.

Dato: 15.01.02
Partenes underskrift: Åse Ingebritsen, Bjørn Dale

SF0217 Elektronisk utgave Side 1 av 3



Attestert kopi av dok.nr. 2002/5225/58
Attesteringstidspunkt 2026-02-23 13:43

Side 2 av 8

5. Egenerklæring
Undertegnede erklærer at

a) seksjoneringen gjelder planlagt bygning hvor byggetillatelse er gitt, eller
 seksjoneringen gjelder bestående bygning hvor seksjoneringen bare omfatter bruksenheter som er ferdig utbygd

b) seksjoneringen omfatter alle bruksenheter i eiendommen

c) inndelingen i bruksenheter gir en formålstjenlig avgrensning av de enkelte bruksenheter

d) bruksenhets formål (bolig eller næring) er i samsvar med gjeldende arealplanformål, eller
 det foreligger tillatelse til annen bruk etter plan- og bygningsloven

e) ingen bruksenheter omfatter deler av eiendommen som er nødvendig til bruk for andre bruksenheter i eiendommen, eller deler som etter bestemmelser, vedtak eller tillatelser gitt i eller i medhold av plan- og bygningsloven, er fastsatt å skulle tjene beboernes eller bebyggelsens felles behov

f) areal som skal tjene sameierens felles bruk eller eiendommens drift er fellesareal. Fellesarealet omfatter ikke vaktmesterbolig som er utleid til andre enn vaktmesteren, og hvor leier har kjøperett (§ 14)

g) hver bruksenhets hoveddel er en klart avgrenset og sammenhengende del av en bygning på eiendommen og har egen inngang fra fellesareal eller naboeiendom

h) hver boligseksjon har kjøkken, bad og wc innenfor hoveddelen av bruksenheten. Bad og wc er i eget eller egne rom, eller
 boligseksjonen er en fritidsbolig, eller
 alle boligene inngår i en samleseksjon bolig

i) det er fastsatt vedtekter (§ 28)

Undertegnede er kjent med at det er straffbart å avgi eller benytte uriktig erklæring (straffeloven § 189 og § 190).

6. Tegninger mv.
Alle vedlegg skal være i A4 format og fortløpende sidenummerert. Vedlegg som skal følge seksjoneringsbegjæringen:

a) Situasjonsplan (§ 7, annet ledd).
b) Plantegninger over kjeller, alle etasjene og loft.
På tegningene er grensene for bruksenheter, forslag til seksjonsnummer og bruken av de enkelte rom tydelig angitt (§ 7, annet ledd).
c) Liste med navn og adresse på alle leiere av bolig i eiendommen. (Skal ikke følge med til tinglysing.)
d) Vedtekter (§ 28). (Skal ikke følge med til tinglysing.)
e) Samtykke fra panthaver ved reseksjonering (§§ 12 og 13).

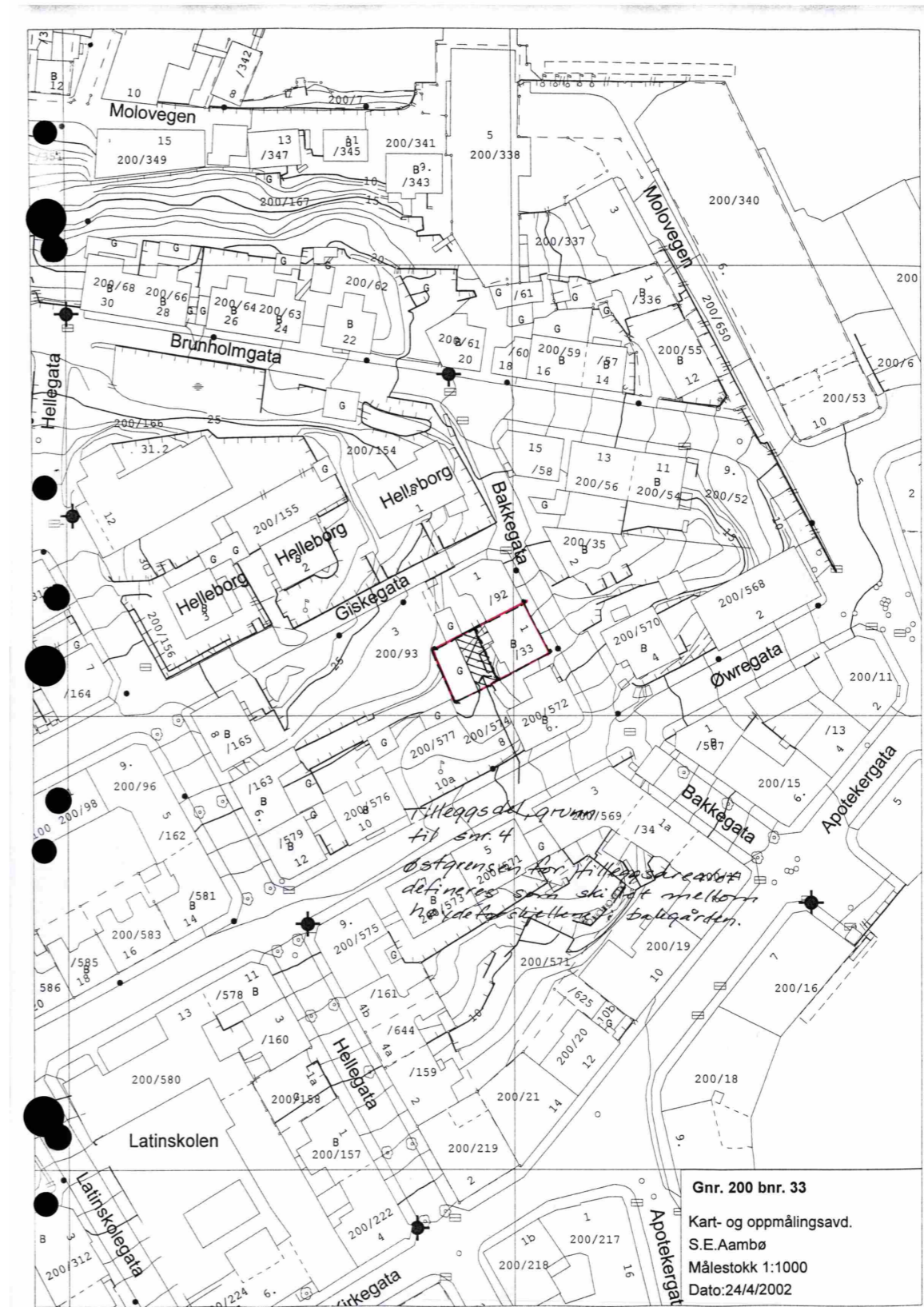
7. Underskrifter

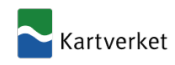
Sted og dato	Hjemmelshaver (§§ 7 og 12)/Styret (§ 13)	Ektefelle/registrert partner (Ved reseksjonering kreves samtykke fra ektefelle/registrert partner hvor sameiebrøken reduseres)
Ålesund 15. januar 2002	Bjørn Dale	Åse Ingebritsen

SF0217 Elektronisk utgave Side 2 av 3



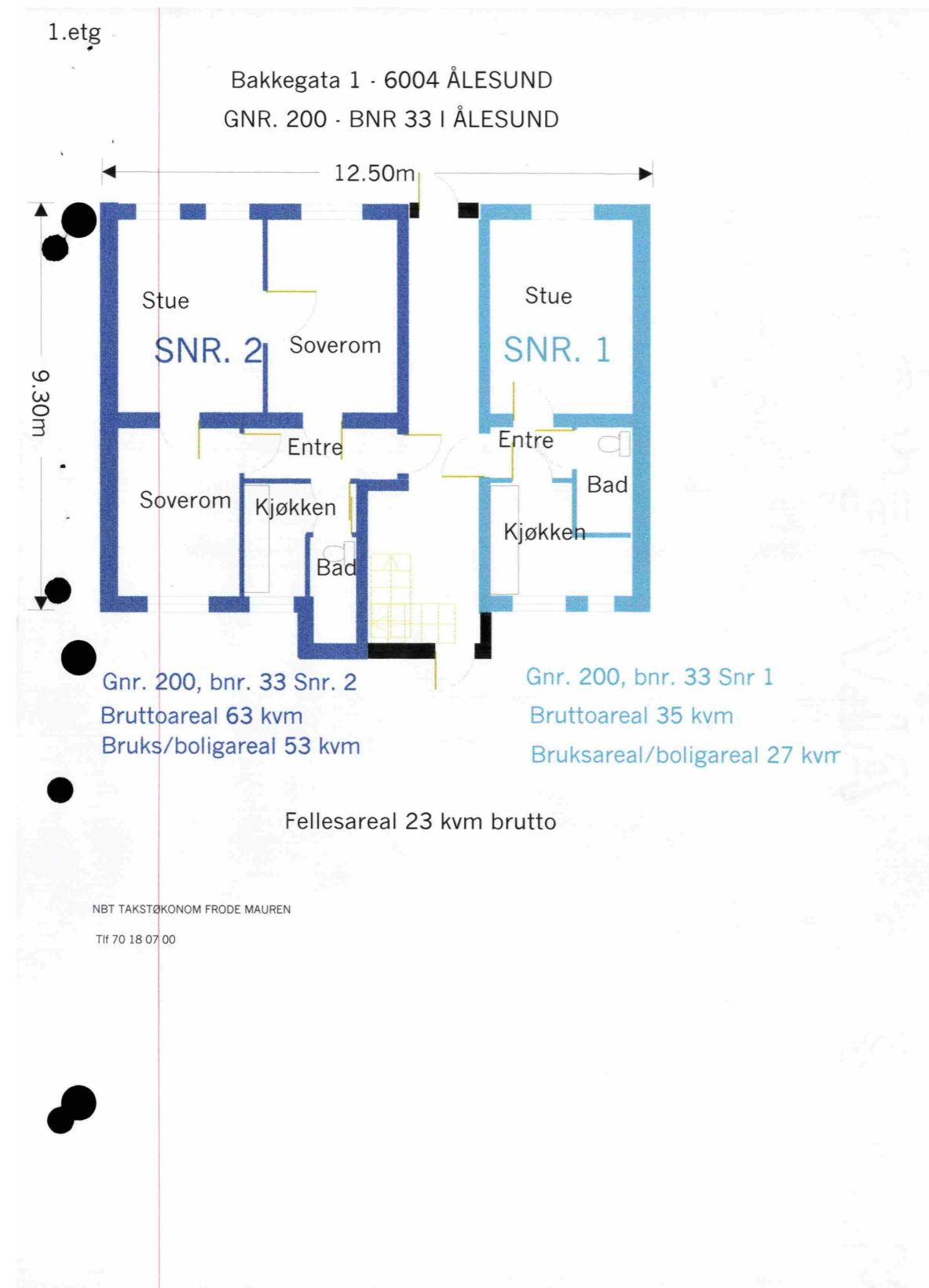
8. Styrets samtykke mv. ved reseksjonering ⁸⁾	
<input type="checkbox"/> Styret samtykker til reseksjonering (§ 12), eller <input type="checkbox"/> Styret erklærer at sameiet har samtykket til reseksjonering (§ 30)	
Sted og dato	Underskrift
9. Kommunens tillatelse til seksjonering/reseksjonering	
<input type="checkbox"/> Befaring er foretatt <input type="checkbox"/> Målebrevkart for tilleggsdeler er utarbeidet og vedlagt ⁹⁾ <input checked="" type="checkbox"/> Tillatelsen er inntatt nedenfor <input type="checkbox"/> Tillatelsen følger vedlagt	
Kommunen erklærer at tillatelse til seksjonering/reseksjonering er gitt for:	
Gnr. 200	Bnr. 33
Fnr. 1-4	Snr. i Ålesund kommune
Sted og dato	Stempel og underskrift
25.04.2002	 Signatur: <i>Sten Erik...</i>
Noter: 1) Kommunen skal gi tillatelse til seksjonering/reseksjonering og skal deretter sende begjæringen til tinglysing. Begjæring, situasjonsplan og planlegning sendes kommunen i tre eksemplarer, hvorav ett skal være på tinglysingspapir. 2) Det er Enhetsregisterets organisasjonsnummer som skal brukes. 3) Fellet for ideell andel utfylles bare når det er flere hjemmelshavere. 4) B=boligseksjon, N=næringsseksjon, SB=samleseksjon bolig, SN=samleseksjon næring. 5) Ved oppdeling skal det for hver seksjon fastsettes en sameiebrøk med hele tall i teller og nevner. 6) Sett B dersom tilleggsarealet gjelder bygning, G dersom tilleggsarealet gjelder grunn, eventuelt BG hvis tilleggsarealet gjelder både bygning og grunn. 7) Det er bare rettstiftelser som skal og kan tinglyses som tas inn her. Legalpanterett etter eierseksjonsloven § 25 første ledd kan ikke tinglyses. Her tas bare med panterett som kommer i tillegg, jf § 25 tredje ledd. Panterett inntatt i oppdelingsbegjæringen gir ikke tvangsgrunnlag. 8) Etter eierseksjonsloven § 12 skal styret i noen tilfeller samtykke til reseksjonering. I de tilfeller hvor sameiet samtykker er nødvendig, innestår styret for at samtykket er innhentet, jf § 30. 9) Kommunen skal legge ved målebrevkart med tinglysingsgjenpart.	
Dato	Partenes underskrift
15.01.02	
SF0217 Elektronisk utgave	Side 3 av 3





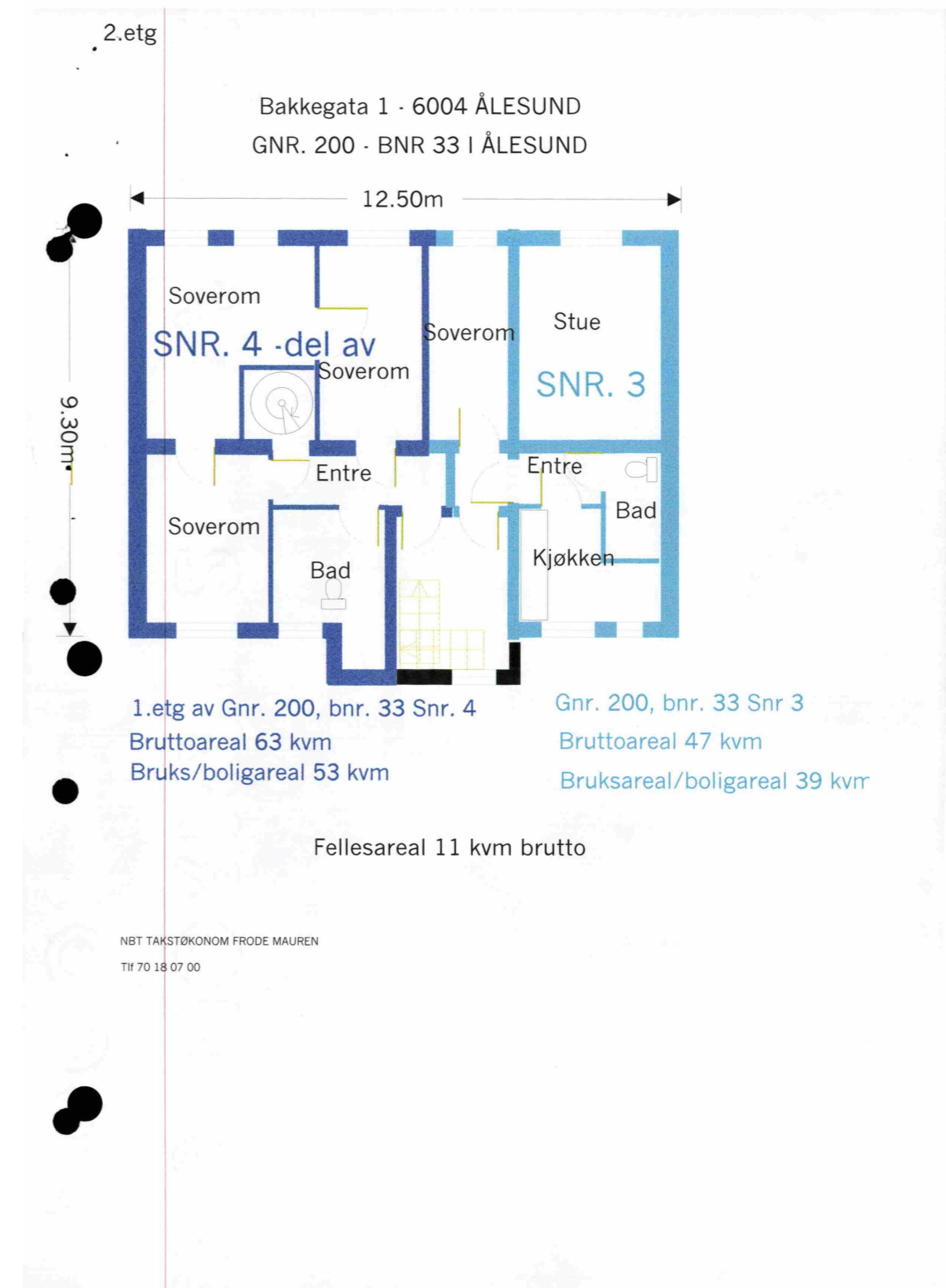
Attestert kopi av dok.nr. 2002/5225/58
Attestingstidspunkt 2026-02-23 13:43

Side 5 av 8



Attestert kopi av dok.nr. 2002/5225/58
Attestingstidspunkt 2026-02-23 13:43

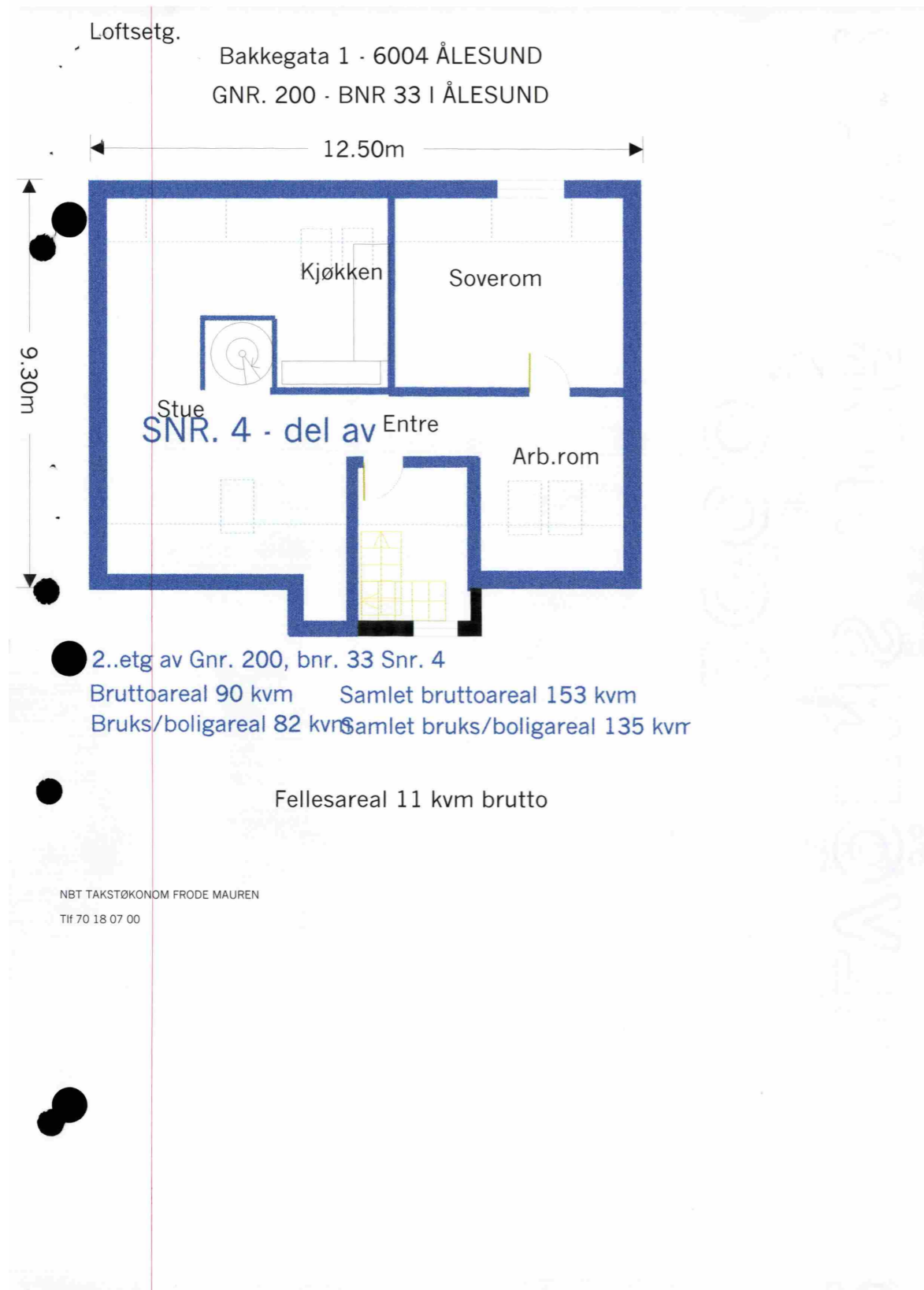
Side 6 av 8





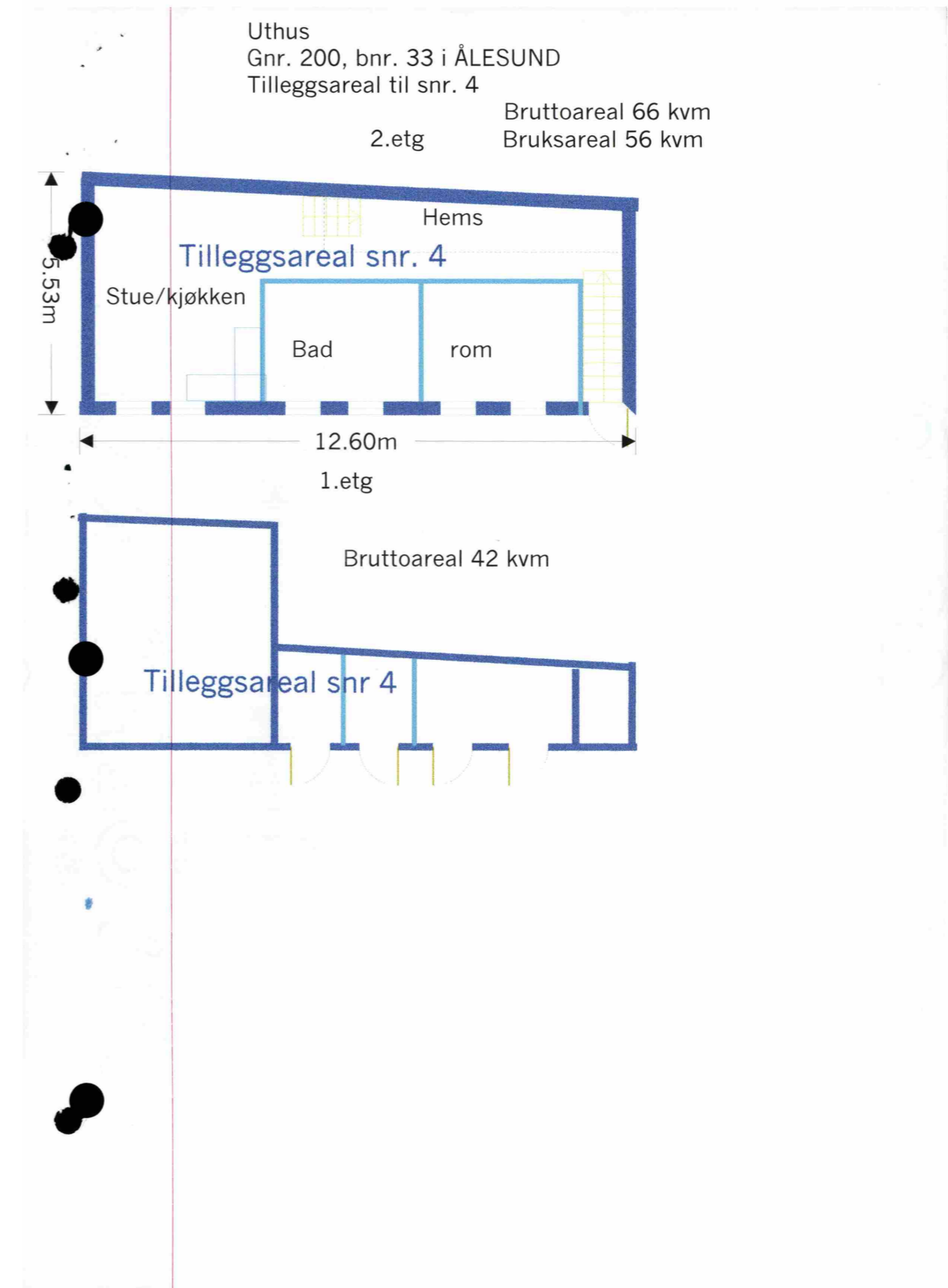
Attestert kopi av dok.nr. 2002/5225/58
Attesteringstidspunkt 2026-02-23 13:43

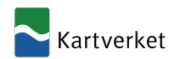
Side 7 av 8



Attestert kopi av dok.nr. 2002/5225/58
Attesteringstidspunkt 2026-02-23 13:43

Side 8 av 8





Attestert kopi av dok.nr. 2006/395183/200
Attestingstidspunkt 2026-02-23 13:45

Side 1 av 11

TINGLYST
DAGBOKNR. 395183
22 AUG. 2006
STATENS KARTVERK

Returneres til
Åse Ingebritsen og Bjørn Dale
Bakkegata 1
6004 ÅLESUND

Begjæring¹⁾ om:

- Oppdeling i eierseksjoner
 Reseksjonering

Opplysningene i feltene 1-4 registreres i grunnboken

1. Eiendommen					
Kommunenr.	Kommunens navn	Gnr.	Bnr.	Festenr.	Snr.
1504	ÅLESUND	200	33		



Doknr: 395183 Tinglyst: 22.08.2006
STATENS KARTVERK FAST EIENDOM

2. Hjemmelshaver(e)			
Fødselsnr./Org.nr.(1101-1103)	Navn	Ideell andel ³⁾	
290974	Erlend Smørdal - eier av dagens snr. 4		
180178	Anja Michaelsen - eier av dagens snr 3	1/1	
060476	Andre Vikestrand - eier av snr. 2	1/1	
160877	Jannik Hege Homlong - eier av dagens snr 1	1/1	

3. Begjæring																			
S.-nr	For-mål ⁴⁾	Brøk (teller ⁵⁾)	Til-eggs-areal ⁶⁾	S.-nr	For-mål ⁴⁾	Brøk (teller ⁵⁾)	Til-eggs-areal ⁶⁾	S.-nr	For-mål ⁴⁾	Brøk (teller ⁵⁾)	Til-eggs-areal ⁶⁾								
1	B	27		13				25				37				49			
2	B	53		14				26				38				50			
3	B	39		15				27				39				51			
4	B	53	G	16				28				40				52			
5	B	82		17				29				41				53			
6	B	56		18				30				42				54			
7				19				31				43				55			
8				20				32				44				56			
9				21				33				45				57			
10				22				34				46				58			
11				23				35				47				59			
12				24				36				48				60			

Eiendommen begjæres oppdelt i eierseksjoner slik det fremgår av etterstående fordelingsliste.
Sum tellere: 310 = nevner: 310

4. Supplerende tekst⁷⁾
OBS! Her påføres kun opplysninger som skal og kan tinglyses. Ved reseksjonering skal dessuten oppgis hva endringen består i og eventuelt på hvilken måte fellesarealene endres.
Reseksjoneringen gjelder tidl. snr. 4 som nå er oppdelt i 3 selvstendige seksjoner.
Eier av dagens snr. 4 blir eier av snr. 4,5 og 6. Det er ingen endring i de underliggende verdirelasjoner fra dagens snr. 4.

Dato: 15.10.05
Partenes underskrift:
x Anja Michaelsen
x Andre Vikestrand
x Erlend Smørdal
x Jannik Homlong for Jannik Homlong ity. fullmekt
x Åse Ingebritsen
x Bjørn Dale

SF0217 Elektronisk utgave

Side 1 av 3



Attestert kopi av dok.nr. 2006/395183/200
Attestingstidspunkt 2026-02-23 13:45

Side 2 av 11

5. Egenerklæring
Undertegnede erklærer at

a) seksjoneringen gjelder planlagt bygning hvor byggetillatelse er gitt, eller
 seksjoneringen gjelder bestående bygning hvor seksjoneringen bare omfatter bruksenheter som er ferdig utbygd

b) seksjoneringen omfatter alle bruksenheter i eiendommen

c) inndelingen i bruksenheter gir en formålstjenlig avgrensning av de enkelte bruksenheter

d) bruksenhets formål (bolig eller næring) er i samsvar med gjeldende arealplanformål, eller
 det foreligger tillatelse til annen bruk etter plan- og bygningsloven

e) ingen bruksenheter omfatter deler av eiendommen som er nødvendig til bruk for andre bruksenheter i eiendommen, eller deler som etter bestemmelser, vedtak eller tillatelser gitt i eller i medhold av plan- og bygningsloven, er fastsatt å skulle tjene beboernes eller bebyggelsens felles behov

f) areal som skal tjene sameierens felles bruk eller eiendommens drift er fellesareal. Fellesarealet omfatter ikke vaktmesterbolig som er utleidd til andre enn vaktmesteren, og hvor leier har kjøperett (§ 14)

g) hver bruksenhets hoveddel er en klart avgrenset og sammenhengende del av en bygning på eiendommen og har egen inngang fra fellesareal eller naboeiendom

h) hver boligseksjon har kjøkken, bad og wc innenfor hoveddelen av bruksenheten. Bad og wc er i eget eller egne rom, eller
 boligseksjonen er en fritidsbolig, eller
 alle boligene inngår i en samleseksjon bolig

i) det er fastsatt vedtekter (§ 28)

Undertegnede er kjent med at det er straffbart å avgi eller benytte uriktig erklæring (straffeloven § 189 og § 190).

6. Tegninger mv.
Alle vedlegg skal være i A4 format og fortløpende sidenummerert. Vedlegg som skal følge seksjoneringsbegjæringen:

a) Situasjonsplan (§ 7, annet ledd).
b) Plantegninger over kjeller, alle etasjene og loft. På tegningene er grensene for bruksenheter, forslag til seksjonsnummer og bruken av de enkelte rom tydelig angitt (§ 7, annet ledd).
c) Liste med navn og adresse på alle leiere av bolig i eiendommen. (Skal ikke følge med til tinglysing.)
d) Vedtekter (§ 28). (Skal ikke følge med til tinglysing.)
e) Samtykke fra panthaver ved reseksjonering (§§ 12 og 13).

7. Underskrifter

Sted og dato ÅLESUND 15/10-05	Hjemmelshaver (§§ 7 og 12)/Styret (§ 13) x Anja Michaelsen x Andre Vikestrand x Bjørn Dale x Åse Ingebritsen x Erlend Smørdal	Ektefelle/registrert partner (Ved reseksjonering kreves samtykke fra ektefelle/registrert partner hvor sameiebrøken reduseres) Jannik Homlong i fullmekt
----------------------------------	--	--

SF0217 Elektronisk utgave

Side 2 av 3



8. Styrets samtykke mv. ved reseksjonering⁸⁾

Styret samtykker til reseksjonering (§ 12), eller
 Styret erklærer at sameiet har samtykket til reseksjonering (§ 30)

Sted og dato: Ålesund 15.10.05
14. august 2006

Underskrift: *B. Dale*

9. Kommunens tillatelse til seksjonering/reseksjonering

Befaring er foretatt
 Målebrevkart for tilleggsdeler er utarbeidet og vedlagt⁹⁾
 Tillatelsen er inntatt nedenfor
 Tillatelsen følger vedlagt

Kommunen erklærer at tillatelse til seksjonering/reseksjonering er gitt for:

Gnr.	Bnr.	Fnr.	Snr.		
200	33		1-6	i Ålesund	kommune

Sted og dato: 30.03.2006
24.07.2006 S.E.Aambø

Stempel og underskrift: *S. E. Aambø*
Kart og oppmålning

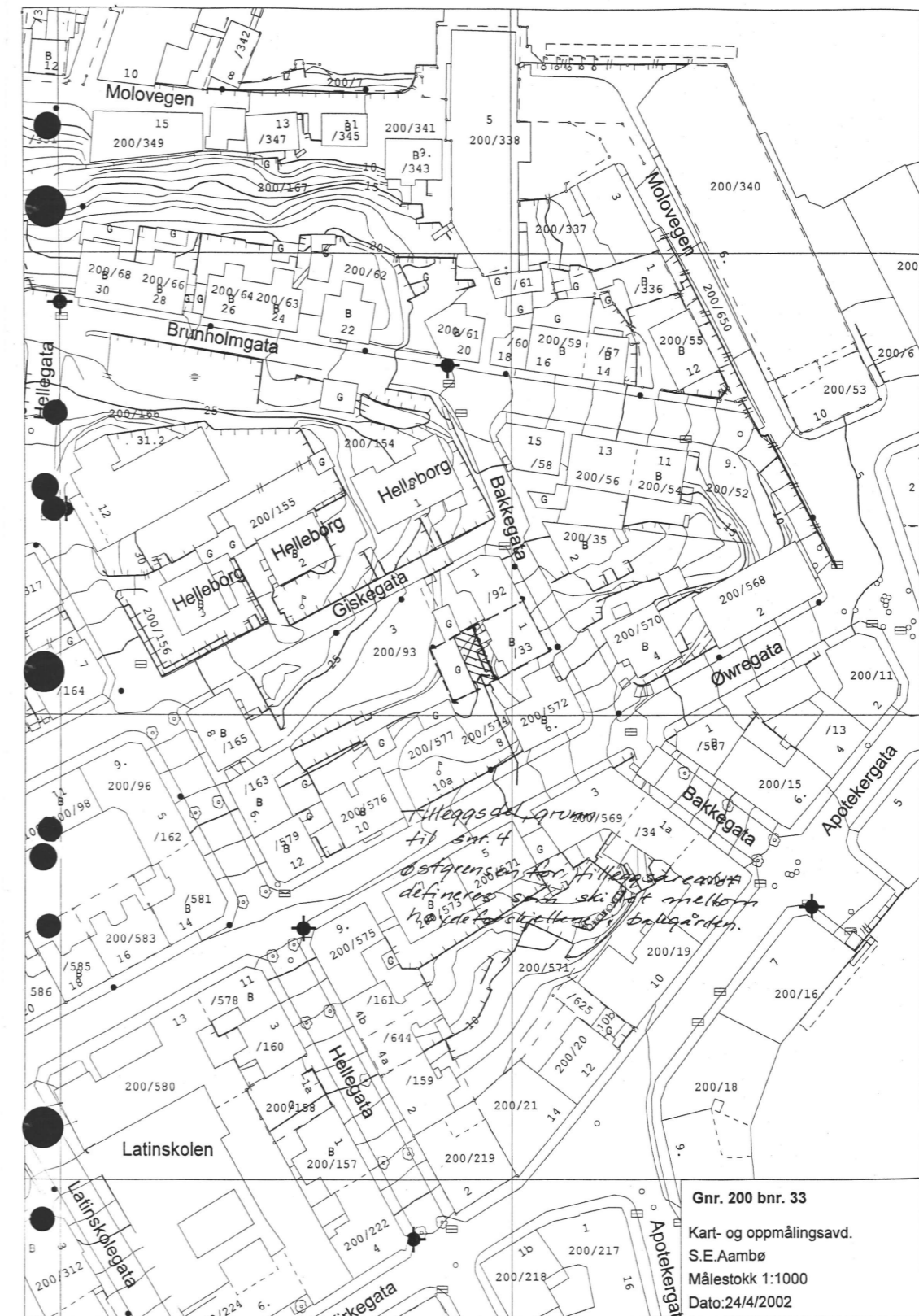
Noter:

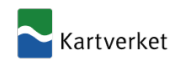
- 1) Kommunen skal gi tillatelse til seksjonering/reseksjonering og skal deretter sende begjæringen til tinglysing. Begjæring, situasjonsplan og plantegning sendes kommunen i tre eksemplarer, hvorav ett skal være på tinglysingspapir.
- 2) Det er Enhetsregisterets organisasjonsnummer som skal brukes.
- 3) Feltet for ideel andel utfylles bare når det er flere hjemmelshavere.
- 4) B=boligseksjon, N=næringsseksjon, SB=samleseksjon bolig, SN=samleseksjon næring.
- 5) Ved oppdeling skal det for hver seksjon fastsettes en sameiebrøk med hele tall i teller og nevner.
- 6) Sett B dersom tilleggsarealet gjelder bygning, G dersom tilleggsarealet gjelder grunn, eventuelt BG hvis tilleggsarealet gjelder både bygning og grunn.
- 7) Det er bare rettsstiftelser som skal og kan tinglyses som tas inn her. Legalpanterett etter eierseksjonsloven § 25 første ledd kan ikke tinglyses. Her tas bare med panterett som kommer i tillegg, jf § 25 tredje ledd. Panterett inntatt i oppdelingsbegjæringen gir ikke tvangsgrunnlag.
- 8) Etter eierseksjonsloven § 12 skal styret i noen tilfeller samtykke til reseksjonering. I de tilfeller hvor sameietets samtykke er nødvendig, innestår styret for at samtykket er innhentet, jf § 30.
- 9) Kommunen skal legge ved målebrevkart med tinglysingsgjenpart.

Dato: 15.10.05

Partenes underskrift:
x Anja Michaelson for Samlang ideell tillatelse
x Anndi Volkmann
x B. Dale
x S. E. Aambø
x S. E. Aambø

SF0217 Elektronisk utgave Side 3 av 3



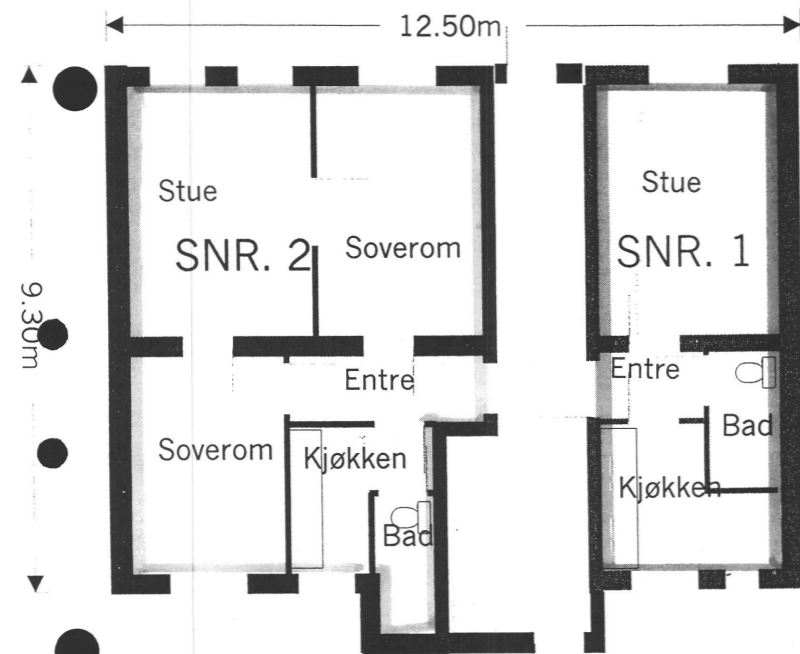


Attestert kopi av dok.nr. 2006/395183/200
Attestingstidspunkt 2026-02-23 13:45

Side 5 av 11

1.etg

Bakkegata 1 - 6004 ÅLESUND
GNR. 200 - BNR 33 I ÅLESUND



Gnr. 200, bnr. 33 Snr. 2
Bruttoareal 63 kvm
Bruks/boligareal 53 kvm

Gnr. 200, bnr. 33 Snr 1
Bruttoareal 35 kvm
Bruksareal/boligareal 27 kvm

Fellesareal 23 kvm brutto

NBT TAKSTØKNOM FRODE MAUREN
TI 70 18 07 00

Reseksjonering av gnr 200, bnr. 33 i Ålesund 15.10.2003

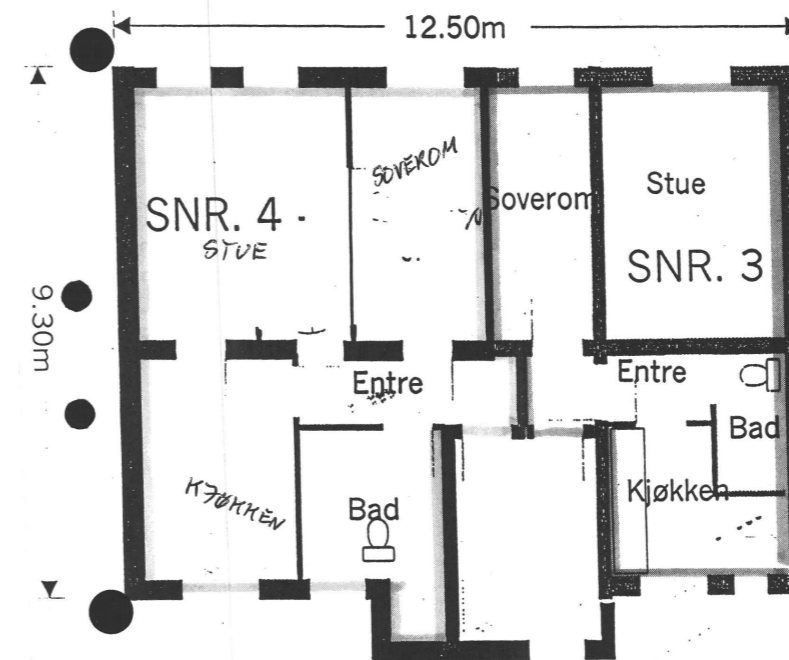


Attestert kopi av dok.nr. 2006/395183/200
Attestingstidspunkt 2026-02-23 13:45

Side 6 av 11

2.etg

Bakkegata 1 - 6004 ÅLESUND
GNR. 200 - BNR 33 I ÅLESUND



Gnr. 200, bnr. 33 Snr. 4
Bruttoareal 63 kvm
Bruks/boligareal 53 kvm

Gnr. 200, bnr. 33 Snr 3
Bruttoareal 47 kvm
Bruksareal/boligareal 39 kvm

Fellesareal 11 kvm brutto

NBT TAKSTØKNOM FRODE MAUREN
TI 70 18 07 00

Reseksjonering av gnr 200, bnr. 33 i Ålesund 15.10.2003



Attestert kopi av dok.nr. 2006/395183/200
Attesteringstidspunkt 2026-02-23 13:45

Side 8 av 11



2.etg av Gnr. 200, bnr. 33 Snr. 4
Bruttoareal 90 kvm
Bruks/boligareal 82 kvm

Fellesareal 11 kvm brutto

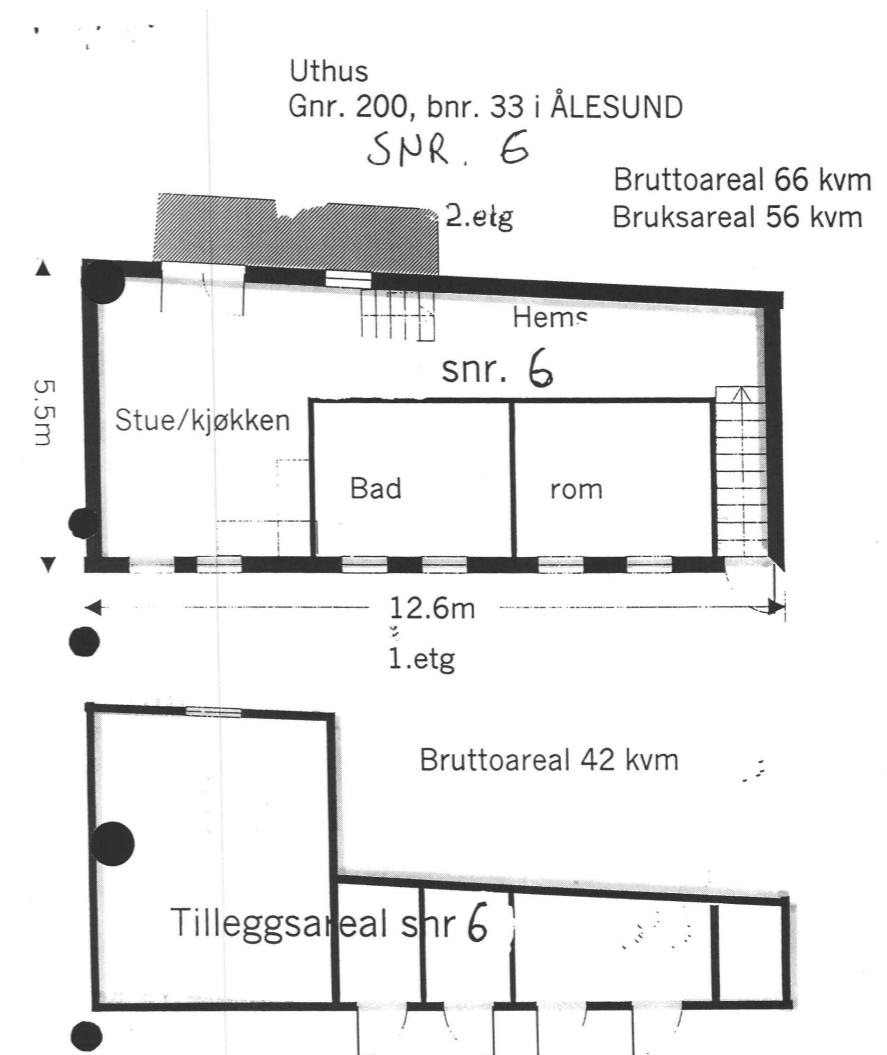
NBT TAKSTØKONOM FRODE MAUREN
Tlf 70 18 07 00

Reseksjonering av gnr 200, bnr. 33 i Ålesund 15.10.2003



Attestert kopi av dok.nr. 2006/395183/200
Attesteringstidspunkt 2026-02-23 13:45

Side 10 av 11



Uthus
Gnr. 200, bnr. 33 i ÅLESUND
SNR. 6

Bruttoareal 66 kvm
Bruksareal 56 kvm

12.6m
1.etg

Bruttoareal 42 kvm

Reseksjonering av gnr 200, bnr. 33 i Ålesund 15.10.2003



Løpenummer for forretning: 614788170
Vedlegg: Ja

Melding til tinglysing
Det er ført en reseksjonering i matrikkelen
Det er ført med brukstifelle: Reseksjonering

Rekvirent av tinglysing
Organisasjonsnr 929911709
Navn ÅLESUND KOMMUNE
Adresse Postboks 1521, 6025 ÅLESUND

Rekvirent(er) av forretning
Fødselsdato/Orignr 995828995
Navn SAMEIET BAKKEGATA 3
Bruksemne Bakkegata 3, 6004 ÅLESUND

Seksjonert(e) matrikkelenhet(er)
Knr 1508
Gnr 200
Bnr 33
Melding til tinglysing er hjemlet i Matrikkelloven § 24

01.10.2024 08:53

MATRIKKELFØRT
01 OKT 2024
ÅLESUND KOMMUNE
Torbjørn Rognø

RETTE GJENPART BEKREFTES
ÅLESUND KOMMUNE
EIGEDOMSDATA OG OPPMÅLING
Torbjørn Rognø

Doknr: 2051094 Tinglyst: 04.10.2024
STATENS KARTVERK



Søknad om reseksjonering

Kommunen skal fylle ut dette feltet og sende skjemaet til Kartverket.

Kommunens navn Ålesund	Kommunens adresse Postboks 1521, 6025 Ålesund	Kontaktperson Torbjørn Rognø
----------------------------------	---	--

1. Opplysninger om innsenderen
Feltet skal fylles ut av den som sender inn søknaden til kommunen. Dette kan være eierne av de seksjonene som omfattes av reseksjoneringen (hjemmelshaveren), men også en advokat eller annen med fullmakt fra disse. Det kan også være styret.

Navn MARIT SANDBUKT GRYTEN	Fødselsnr./Org.nr. 031075 39610	Sameiets org.nr. 995828995	Telefonnummer 95050176
Adresse VIKAVEGEN 153	Postnummer 6270	Poststed BRATTVÅG	

2. Opplysninger om eiendommen

Kommunenr. 1508	Kommunens navn ÅLESUND KOMMUNE	Gårdsnr. 200	Bruksnr. 33	Festnr.
---------------------------	--	------------------------	-----------------------	---------

3. Hvem eier seksjonene som skal endres? (Hjemmelshaver(e))

Seksjonsnummer	Fødselsnr./Org.nr. (11/9 siffer)	Navn	Dagens eierandel (oppgis som brøk)
6	031075 39610	MARIT SANDBUKT GRYTEN	1/2
6	211274 47524	LEIF-EGIL GRYTEN	1/2

4. Søknad (ønsket ny seksjonering av en eller flere seksjoner i en allerede seksjonert eiendom)
Fyll ut rubrikken for de seksjonene som endres. Dersom en seksjon utelukkende endres ved at nevneren blir endret, behøver denne seksjonen ikke fremkomme. Dersom flere enn ti seksjoner skal endres, må du fortsette utfyllingen på søknadens siste side.

Seksjonsnummer	Seksjonens formål	Samelebrøk (teller)	Tilleggsareal
6	B		

Nevner = **254**

RETTE GJENPART BEKREFTES

Dato 12/07-24	Innsenderens underskrift Marit Sandbukt Grytten	 ÅLESUND KOMMUNE EIGEDOMSDATA OG OPPMÅLING Torbjørn Rognø
-------------------------	---	--

Fastsett av Kommunal- og moderniseringsdepartementet med hjemmel i forskrift 17. desember 2017 om bruk av standardisert søknad om seksjonering

Side 1 av 5


5. Kort forklaring på hva reseksjoneringen går ut på

Eksempel 1: Del av seksjon 1 overføres til seksjon 2. Ingen endringer i sameiebrøken. Ingen andre endringer.
 Eksempel 2: Ny seksjon 3 opprettes på areal som tidligere var fellesareal. Nevneren i sameiebrøken øker. Ingen andre endringer.
 Eksempel 3: Deler av fellesareal overføres til seksjon 1 og seksjon 2. Sameiebrøken endres. Ingen andre endringer.

Seksjon 6 skal utgå fra sameiet for å bli fellesareal. Dette slik at arealet som i dag utgjør seksjon 6 kan fradeles fra gbnr. 200/33, og bli en egen matrikkelenhet. Dette medfører at nevneren i sameiebrøken for de resterende seksjonene reduseres til 254. Ingen andre endringer.

6. Nødvendige dokumenter som skal tinglyses samtidig med reseksjoneringen

Her skal det bare gis opplysninger om dokumenter som er nødvendige for at reseksjoneringen skal kunne tinglyses.

7. Egenerklæring om at vilkårene i eierseksjonsloven er oppfylt

Hjemmelshaver(ne) erklærer at:

- a) hver seksjon fortsatt har enerett til å bruke en bestemt bruksenhet
- b) hver bruksenhets hoveddel fremdeles er en klart avgrenset og sammenhengende del av en bygning på eiendommen og fortsatt har egen inngang fra fellesareal, fra naboeiendom eller fra egen tilleggsdel
- c) det er avsatt tilstrekkelig parkeringsareal til å sikre det antallet parkeringsplasser som følger av byggetillatelsen eller plangrunnlaget
- d) alle bruksenheter på eiendommen fortsatt er seksjonert og del av sameiet etter reseksjoneringen
- e) reseksjoneringen omfatter bare én grunneiendom, festgrunn eller anleggseiendom, eller at kommunen med samtykke fra Kartverket har gjort unntak fra vilkåret
- f) det er fastsatt om den enkelte seksjon skal brukes til boligformål eller annet formål, og bruksformålet er i samsvar med arealplanformålet, eller annen bruk det er gitt tillatelse til
- g) rammetillatelse eller igangsettingstillatelse er gitt dersom reseksjoneringen gjelder etablering av ny(e) seksjon(er) eller søknadpliktig ombygging av eksisterende seksjoner, eller at dette ikke er aktuelt
- h) arealer som andre seksjonseiere trenger tilgang til, og arealer som etter plan- og bygningsloven er avsatt til felles uteoppholdsareal, opprettholdes som fellesareal

Hjemmelshaver(ne) er kjent med at det er straffbart å avgi eller benytte uriktig erklæring, jf. straffeloven § 365

Dato 12/07-24 | Innsenderens underskrift *Harit Sandbukht Grytten*



EIGEDOMSDATA OG OPPMÅLING Side 2 av 5

Torbjørn Rogaa

Fastsatt av Kommunal- og moderniseringsdepartementet med hjemmel i forskrift 17. desember 2017 om bruk av standardisert søknad om seksjonering


8. Egenerklæring om at lovens tilleggsvilkår for seksjonering til bolig er oppfylt

Hjemmelshaver(ne) erklærer at:

- Hver boligseksjon også etter reseksjoneringen er en lovlig etablert boenhet etter plan- og bygningsloven og har kjøkken, bad og wc innenfor hoveddelen av bruksenheten og at bad og wc er i eget eller egne rom eller
- boligseksjonen skal brukes til fritidsbolig, eller
- alle boligene inngår i en samleseksjon bolig

9. Vedlegg som skal følge søknaden

- a) Eksisterende seksjoneringstegninger (over hele eiendommen) – både situasjonsplan og plantegninger. Disse kan bestilles hos Kartverket
- b) Ny situasjonsplan over eiendommen ved endringer på bakkeplan. Dette gjelder både ved endringer av omrisset til bebyggelsen og endringer av grenser mellom utvendige tilleggsdeler eller fellesareal
- c) Nye plantegninger over alle etasjer i bygning, inkludert kjeller og loft hvor det gjøres endringer i grensene mellom bruksenheter eller fellesareal. Plantegningene skal tydelig angi de nye grensene for bruksenheter og bruken av de enkelte rommene.
- d) Rekvisisjon av oppmålingsforretning dersom bruksenheten(e) skal ha nye/endrede utendørs tilleggsdeler
- e) Dokumentasjon på at alle boligseksjonene er lovlig etablerte boenheter etter plan- og bygningsloven, jf. punkt 8. Som regel vil slik dokumentasjon fremgå av tillatelse etter plan- og bygningsloven, men også opplysninger fra matrikkelen, tinglyste klausuler eller annet dokument kan tjene som dokumentasjon.
- f) Samtykke fra rettighetshaver hvis det er tinglyst urådighetserklæring som går ut på at seksjonen(e) ikke kan disponeres over uten samtykke fra rettighetshaver. Samtykket må være med original signatur
- g) Samtykke fra bank/pantlender
- h) Samtykke fra samtlige hjemmelshavere i det utgående eierseksjonssameiet dersom reseksjoneringen gjelder sammenslåing av to eller flere eierseksjonssameier
- i) Dokumentasjon som viser hvem som kan undertegne på vegne av styret dersom det er nødvendig med samtykke fra årsmøtet eller styret, jf. punkt 12.

10. Innsendte plantegninger


- Som hjemmelshaver(e) bekrefter jeg/vi at de vedlagte plantegningene stemmer overens med den faktiske planløsningen

11. Underskrifter

Seksjonsnummer	Sted og dato	Hjemmelshaver/styret	Gjenta navn med blokkbokstaver
6	ÅLESUND 12.07.24	<i>Leif-Egil Gytten</i>	LEIF-EGIL GYTTEN
6	ÅLESUND 12.07.24	<i>Harit Sandbukht Gytten</i>	HARIT SANDBUKHT GYTTEN

RETT GJENPART BEKREFTES

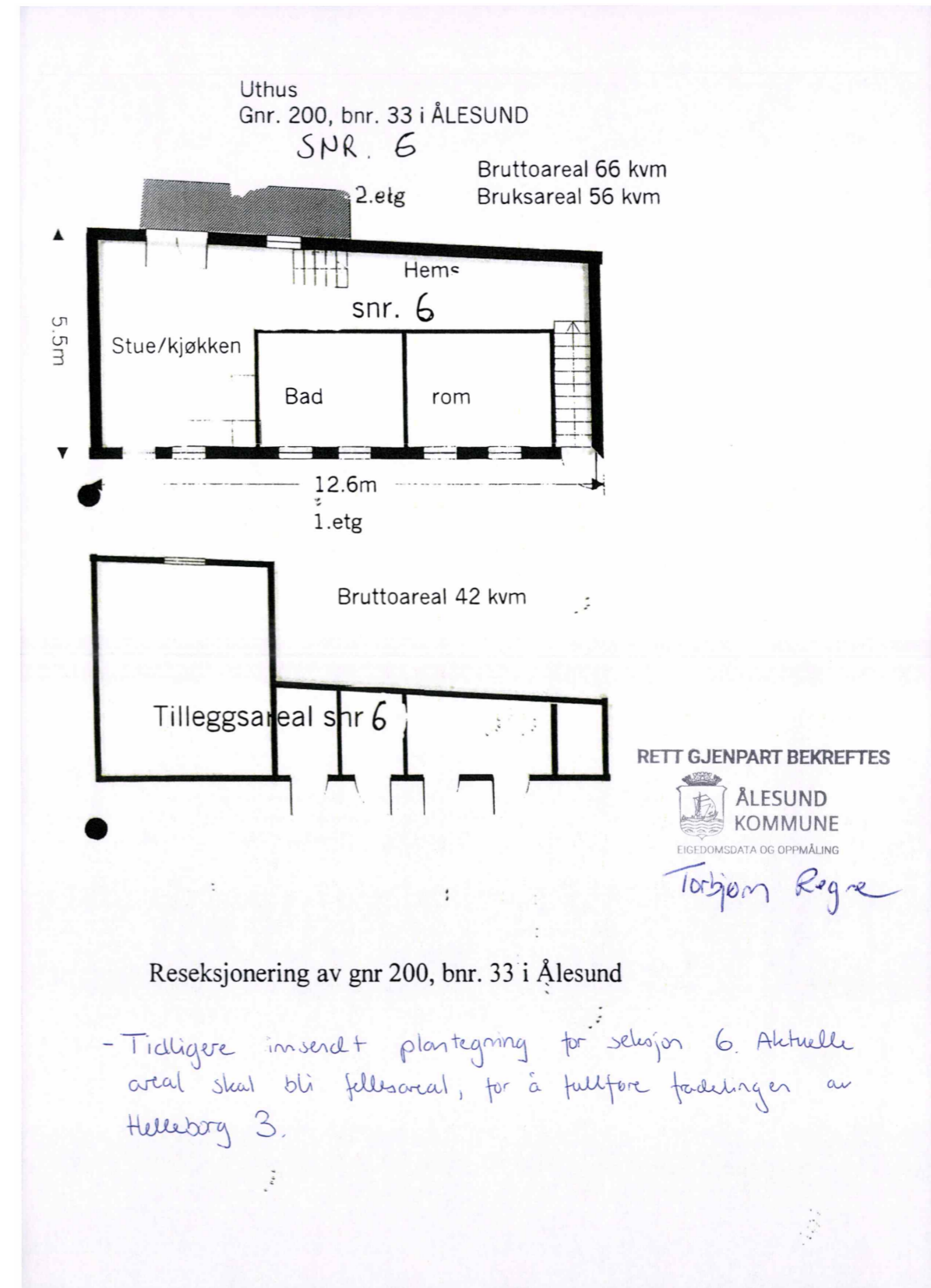
Dato 12/07-24 | Innsenderens underskrift *Harit Sandbukht Gytten*



EIGEDOMSDATA OG OPPMÅLING Side 3 av 5

Torbjørn Rogaa

Fastsatt av Kommunal- og moderniseringsdepartementet med hjemmel i forskrift 17. desember 2017 om bruk av standardisert søknad om seksjonering





Attestert kopi av dok.nr. 2024/2051342/200
Attesteringstidspunkt 2026-02-23 13:44

Side 1 av 4

Tom skjema **Skjøte**

Innsenders navn: **MARIT SANDBUKT GRYTEN**
 Adresse: **VIKAVEGEN 153**
 Postnr.: **6270** Poststed: **BRATTVÅG**
 (Under-) organisasjonsnr./fødselsnr.: **031075** Ref.nr.:

Innsender iht. følgebrev/
Innsender ikke oppgitt: **929911709**

Doknr.: 2051342 Innglyst: 04.10.2024
STATENS KARTVERK

1. Eiendommen(e)

Kommunenumr.	Kommunenavn	Gnr.	Bnr.	Festnr.	Seksjonsnr.	Ideell andel
1508	ÅLESUND	200	716			

Overdragelsen gjelder bygg på festet grunn Nei Ja Overdragelsen omfatter transport av festetretten Nei Ja

Godkjenning fra bortfører er nødvendig iht. kapittel 4 eller avtale Nei Ja Bortfører har godkjent overdragelsen og underskrevet i felt for underskrifter og bekreftelser Nei Ja

Omfatter overdragelsen ideell andel, herunder eierseksjon, skal andelens størrelse oppgis Størrelse ideell andel: Eiendommen ligger til en annen eiendom som tilbehør etter arvhendingsloven § 3-4 annet ledd bokstav d Nei Ja

Beskaffenhet 1 Bebygd 2 Ubebygd

Bruk av grunn B Bolig eiendom F Fritids-eiendom V Forretning/kontor I Industri L Landbruk K Off. vei A Annet

Type bolig FB Fråtligg-enebolig TB Tomannsbolig RK Rekkehus-kjede BL Blokk-leilighet AN Annet

2. Kjøpesum

kr **0,-** Utlyst til salg på det frie marked Ja Nei

Omselingsstype 1 Fritt salg 2 Gave (helt eller delvis) 3 Eksempriasjon 4 Tvangsauksjon 5 Uskifte 6 Skifteoppgjør 7 Opphav av sambørskap 8 Annet

Kjøpesummen er oppgjort på avtalt måte

3. Salgsverdi/avgiftsgrunnlag

kr **0,-** samme eiere

4. Overdras fra

Fødselsnr./Org.nr.	Navn	Ideell andel
995828995	Sameiet Bakkegata 3	1/1

5. Til

Fødselsnr./Org.nr.	Navn	Fast bosatt i Norge	Ideell andel
031075	Marit Sandbukht Grytten	<input checked="" type="checkbox"/> Ja <input type="checkbox"/> Nei	1/2
011274	Lof-Egil Grytten	<input checked="" type="checkbox"/> Ja <input type="checkbox"/> Nei	1/2

6. Særskilte avtaler

OBS! Her påføres kun opplysninger som skal og kan tinglyses

se vedlegg

Dato: 12/07-24 Utstederens underskrift: Marit Sandbukht Grytten, Magnus Vestnes, Signe Svøen

GA-5400 B Godkj. (02.07) Elektronisk utgave Skjøte Side 1 av 3



Attestert kopi av dok.nr. 2024/2051342/200
Attesteringstidspunkt 2026-02-23 13:44

Side 2 av 4

Andre avtaler (som ikke skal tinglyses)

7. Kjøpers/erverters erklæring ved overdragelse av boligseksjon

Jeg/vi erklærer at mitt/vårt erverv av seksjonen ikke strider mot bestemmelsene i eierseksjonsloven § 23.

Dato: Sted: **ÅLESUND**

Kjøpers/erverters underskrift: **MARIT SANDBUKT GRYTEN** Gjenta med blokkbokstaver: **MARIT SANDBUKT GRYTEN**

8. Erklæring om sivilstand mv.

1. Er utsteder(ne) gift eller registrert(e) partner(e)? Ja Nei Hvis ja, må også spørsmål 2 besvares.

2. Er utstederne gift eller registrerte partnere med hverandre og begge underskriver som utsteder? Ja Nei Hvis nei, må også spørsmål 3 besvares.

3. Gjelder overdragelsen bolig som utsteder(ne) og dennes/deres ektefelle(r) eller reg partner(e) bruker som felles bolig? Ja Nei Hvis ja, må ektefellen(e)/registrert(e) partner(e) samtykke i overdragelsen.

9. Underskrifter og bekreftelser

Dato: 12/07-24 Sted: ÅLESUND

Utsteders underskrift: **Marit Sandbukht Grytten** Gjenta med maskin eller blokkbokstaver: **MARIT SANDBUKT GRYTEN**
Magnus Vestnes **MAGNUS VESTNES**
Signe Svøen **SIGNE SVØEN**

Som ektefelle/registrert partner samtykker jeg i overdragelsen

Dato: Ektefelles/registrert partners underskrift: Gjenta med blokkbokstaver:

Jeg/vi bekrefter at underskriver(ne) er over 18 år og har underskrevet eller vedkjent seg sin(e) underskrift(er) på dette dokument i mitt/vårt nærvær. Jeg/vi er myndig(e) og bosatt i Norge.

1. Vitnes underskrift: **Tove Sønderland** Gjenta med blokkbokstaver: **TOVE SØNDERLAND**

Adresse: **Vikavegen 127, 6270 BRATTVÅG**

2. Vitnes underskrift: **Rodgeir Viken** Gjenta med blokkbokstaver: **RODGEIR VIKEN**

Adresse: **Vikavegen 127, 6270 Brattvåg**

Bortfesteres underskrift: Gjenta med blokkbokstaver:

Dato: Utstederens underskrift: **Marit Sandbukht Grytten** **Magnus Vestnes** **Signe Svøen**

GA-5400 B Skjøte Side 2 av 3



Attestert kopi av dok.nr. 2024/2051342/200
Attestingstidspunkt 2026-02-23 13:44

Side 3 av 4

10. Erklæring om sivilstand mv. for hjemmelshaver	
1. Er hjemmelshaveren gift eller registrert(e) partnere?	
<input type="checkbox"/> Ja	<input type="checkbox"/> Nei Hvis ja, må også spørsmål 2 besvares.
2. Er hjemmelshaverne gift eller registrerte partnere med hverandre og begge underskriver som hjemmelshavere?	
<input type="checkbox"/> Ja	<input type="checkbox"/> Nei Hvis nei, må også spørsmål 3 besvares.
3. Gjelder overdragelsen bolig som hjemmelshaveren(e) og dennes/deres ektefelle(r) eller reg partner(e) bruker som felles bolig?	
<input type="checkbox"/> Ja	<input type="checkbox"/> Nei Hvis ja, må ektefellen(e)/registrert(e) partner(e) samtykke i overdragelsen.

11. Underskrifter og bekreftelser	
Som eier/fester (hjemmelshaver) samtykker jeg i overdragelsen	
Sted, dato	
Fødselsnr./Org.nr.	Underskrift
Gjenta med blokkbokstaver	
Som hjemmelshavers ektefelle/registrert partner samtykker jeg i overdragelsen	
Dato	Ektefelles/registrert partners underskrift
Gjenta med blokkbokstaver	
Jeg/vi bekrefter at underskriver(ne) er over 18 år og har underskrevet eller vedkjent seg sin(e) underskrift(er) på dette dokument i mitt/vårt nærvær. Jeg/vi er myndig(e) og bosatt i Norge.	
1. Vitnes underskrift	Gjenta med blokkbokstaver
Adresse	
2. Vitnes underskrift	Gjenta med blokkbokstaver
Adresse	

Innsending og veiledning
Ferdig utfylt skjøte sender du i to eksemplarer til:
Kartverket Tinglysing Postboks 600 Sentrum 3507 Hønefoss
Hjelp til utfylling av skjøtet finner du på siden, www.kartverket.no/skjote Mer informasjon om tinglysing finner du også på vår nettside, www.kartverket.no/eiendom

RETT GJENPART BEKREFTES



EIGEDOMSDATA OG OPPMÅLING

Torbjørn Ragna

Dato	Usteders underskrift
	Marit Sandbukt Grytten Magnus Vestnes Signe Svoen
GA-5400 B	Skjøte
	Side 3 av 3



Attestert kopi av dok.nr. 2024/2051342/200
Attestingstidspunkt 2026-02-23 13:44

Side 4 av 4

Vedlegg til pkt. 6 Særskilte avtaler

BRUKSRETT TIL BAKGÅRD

Denne avtalen er inngått mellom Helleborg 3, 6004 Ålesund, heretter kalt "Disponenten", og Sameiet Bakkegata 3, 6004 Ålesund org. 995828995, heretter kalt "Eieren".

EIENDOM: Eieren gir herved Disponenten bruksrett til bakgården beliggende mellom Helleborg 3, 6004 Ålesund og Bakkegata 3, 6004 Ålesund. Avtalen er todelt som vist nedenfor:

1. **BRUK:** Disponenten har rett til å bruke bakgården til ankomst til egne boder i underetasjen på Helleborg 3, samt vedlikehold av Helleborg 3.
VARIGHET: Denne bruksretten skal være gyldig fra deling av grunneiendom, samt reseksjonering er godkjent. Denne delen av avtalen har ingen sluttdato.
2. **BRUK:** Disponenten har rett til å bruke bakgården på lik linje med Eier.
VARIGHET: Denne bruksretten skal være gyldig fra deling av grunneiendom, samt reseksjonering er godkjent. Denne avtalen varer så lenge Marit Sandbukt Grytten og Leif-Egil Grytten er eier av Helleborg 3. Ved et eventuelt salg av Helleborg 3 skal Eier ta initiativ til reforhandling innen 6mnd med de nye Disponentene.
VEDLIKEHOLD: Disponenten skal vedlikeholde bakgården på lik linje med Eieren og kan ikke foreta noen endringer uten Eierens samtykke. Disponenten har medrådsrett i endringer/utbedringer av bakgården. Dersom Disponenten har økonomiske utlegg med bakgården, så faller begrensingen på varighet i pkt. 2 bort.

Ålesund den 28.07.24

Eiere (styret)

Signe Svoen

Magnus Vestnes

Marit Sandbukt Grytten

Leif-Egil Grytten

Torbjørn Ragna

Torbjørn Ragna

Torbjørn Ragna

Disponenter

Leif-Egil Grytten

Marit Sandbukt Grytten

Torbjørn Ragna

Torbjørn Ragna

Torbjørn Ragna

Torbjørn Ragna

Torbjørn Ragna

RETT GJENPART BEKREFTES



EIGEDOMSDATA OG OPPMÅLING

Torbjørn Ragna

I ihht. vedlagte følgebrev er avgiver av bruksretten gnr. 200 bnr. 33 (Sameiet Bakkegata 3) og mottaker gnr. 200 bnt. 716 (Helleborg 3).



Verdifulle råd til deg som skal kjøpe bolig

For de aller fleste er et boligkjøp den største investeringen vi gjør i løpet av livet. Da er det viktig å være proaktiv (Proaktiv = tenke riktig først, handle riktig etterpå). Vi vil gjerne være Proaktiv på dine vegne, og gi deg noen gode råd på veien.

1. Før boligjakt starter

Før du begynner å kikke, er det enkelte kriterier som må være satt. Hvor vil du bo? Hva er din økonomiske smertegrense? Hvilke krav har du til boligen? Hva er viktig for deg? Kanskje må du ofre sjøutsikten for å få de tre nødvendige soverommene? En budrunde kan fort bli hektisk, for å holde hodet kaldt må du derfor ha prioriteringene dine klare.

2 Forberedelser før visning

Husk å innhente salgsoppgave og tilstandsrapport i forkant. Les grundig gjennom all informasjon – da er det enklere å notere ned eventuelle spørsmål til selve visningsdagen. Ikke glem eventuelle vedtekter og husordensregler. Er det tillatt å leie ut? Kan vi ta med kjæledyr? Vi anbefaler å få avklart alle spørsmål før du legger inn bud.

3. Gjør deg kjent i nrområdet

Det som er viktig for noen er ikke nødvendigvis viktig for andre. Noen ser etter nærmeste barnehage og trygge skoleveier. Andre ønsker seg gangavstand til dagligvare, buss eller studiesteder. Spør megler på visning eller eventuelt i forkant av visningen dersom det er noe som er spesielt viktig for deg å vite.

4. Få avklart hvor mye du kan låne

Snakk med rådgiver i banken din før visning å få en avklaring på finansiering. Sett en klar grense for hvor høyt du kan by. Ikke legg inn bud uten at du er sikker på at du har finansieringen i orden. Husk å ha i bakhodet at det påløper ulike utgifter i tillegg til å betjene et lån med renter og avdrag. De fleste borettslag og sameier har månedlige fellesutgifter. I tillegg kommer eiendomsskatt, kommunale avgifter, forsikring, strøm, oppvarming, fritid og lignende. En bolig kan også by på uforutsette utgifter og vedlikehold. Det er derfor smart å sette av et beløp i måneden til slikt.

5. Boligselgerforsikring (eierskifteforsikring) og boligkjøperforsikring

Boligselgerforsikring er selgers forsikring mot krav fra kjøper på grunnlag av skjulte feil og mangler. Når du selger bolig vil våre meglere alltid spørre deg om du vil tegne boligselgerforsikring. Boligkjøperforsikring derimot, dekker hjelp for kjøper til å vurdere og eventuelt fremsette klage etter kjøp av bolig. Forsikring gir kjøper tilgang til juridisk bistand fra tidspunkt for signering av kjøpekontrakt frem til 5 år etter overtakelsen. Dette inkluderer juridisk rådgivning, advokathjelp og håndtering av saken gjennom rettsapparat om nødvendig. Vi i Proaktiv Eiendomsmegling anbefaler, med få unntak, alle våre kjøpere å tegne boligkjøperforsikring.

Boligkjøperforsikring

Med vår boligkjøperforsikring får du en rettshjelpsforsikring som dekker juridisk bistand i eventuelle reklamasjonssaker mot selger. Med boligkjøperforsikring er du i trygge hender dersom du oppdager feil eller mangler ved boligen du har kjøpt.

Hvis boligen du har kjøpt har feil eller mangler du ikke ble gjort kjent med av selger eller megler, kan det være både frustrerende, tidkrevende og kostbart. Gjennom vår boligkjøperforsikring får du tilgang på hjelp fra advokater, saksbehandlere og jurister som er spesialiserte på eiendomskjøp. Forsikringen løper i 5 år etter overtakelsen, og dekker egne og eventuelle idømte saksomkostninger.

Kostnader for reparasjon av eventuelle feil eller mangler dekkes ikke av boligkjøperforsikringen. Slike kostnader vil man kunne kreve dekket av selger dersom eiendommen er mangelfull etter avhendingsloven. Skjulte feil, tilbakeholdte opplysninger og/eller mangelfulle/uriktige opplysninger gir grunnlag for henvendelse. Våre saksbehandlere vil da vurdere det rettslige grunnlaget basert på informasjonen som er mottatt.

Fordeler

Du trenger ikke betale saksomkostninger. En boligkjøperforsikrings hovedfunksjon er å dekke eventuelle saksomkostninger knyttet til en klage på boligkjøpet. Dette inkluderer kostnader til advokat og eventuelle rapporter som må utføres. Forsikringen dekker beløpet enten du taper eller vinner.

Forsikringen har ikke et tak

Mens en vanlig innbo- og husforsikring vanligvis har et tak på rundt kr 100 000 og en egenandel på ca. 20 %, så trenger du med boligkjøperforsikring ikke å bekymre deg for beløpet på saksomkostningene. Dette dekkes av forsikringsselskapet uansett hvor høyt det blir.

Den gir deg en ekstra trygghet

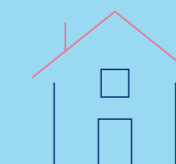
Er du bekymret for at du kanskje kan komme i konflikt med boligselger og at du ikke har råd eller lyst til å dekke saksomkostnader, kan det være betryggende å kjøpe en boligkjøperforsikring. Selger har i de fleste tilfeller tilgang til profesjonell hjelp, da bør du som kjøper av bolig også ha det.



Hva koster forsikringen?

Forsikringspremien trekkes i oppgjøret.

Borettslagseiendom:	kr 8 900
Seksjonert eiendom/aksjebolig:	kr 12 900
Enebolig/fritid/tomt:	kr 17 900



soderbergpartners.no/eiendom

Tilbehør og løsøre

I henhold til Avhendingsloven § 3-4 skal eiendommen, når annet ikke er avtalt, overdras med innredninger og utstyr som etter lov, forskrift eller annet offentlig vedtak skal følge med. Det samme gjelder varig innredning og utstyr som enten er fastmontert eller er særskilt tilpasset bygningen, jf. Avhendingsloven § 3-5. Loven inneholder ingen detaljert oversikt over hva som omfattes av «innredning og utstyr», og over hva som skal regnes som «fastmontert eller særskilt tilpasset».

Partene kan fritt avtale hva som skal følge med eiendommen ved salg. Bransjens liste over løsøre og tilbehør som skal følge med eiendommen, er en del av avtalen mellom kjøper og selger dersom ikke annet er opplyst i salgsoppgaven, kjøper har tatt forbehold i bud eller avtale på annen måte er inngått. Der intet annet er avtalt, vil løsøre og tilbehør medfølge slik dette fremkommer av avhl. § 3-4 og § 3-5 og denne oversikt.

Produkter og installasjoner som medfølger overdras uten noen form for garantier, utover eventuell gjenværende leverandørgaranti.

Dersom det er noe i nedenstående liste som ikke finnes på eiendommen, vil det heller ikke medfølge.

1. HVITEVARER medfølger der dette er spesielt angitt i salgsoppgaven.
2. HELDEKKENDE TEPPER følger med uansett festemåte.
3. VARMEKILDER, slik som ovner, kaminer, peiser, varmpumper og panelovner, følger med uansett festemåte. Frittstående biopeiser/ varmeovner og terrassevarmere medfølger ikke. Det følger ikke med varmekilder i rom som ikke har vegg- eller fastmonterte varmekilder på visning.
4. TV, RADIO OG MUSIKKANLEGG. TV-antennene og fellesanlegg for TV, herunder parabolantenne, og tuner/dekoder/tv-boks medfølger der dette eies av selger. Veggmontert TV/flatskjerm med tilhørende festeordning samt musikkanlegg følger ikke med (se også punkt 12).
5. BADEROMSINNREDNING/UTSTYR. Badekar, dusjkabinett, dusjvegger, alle fastmonterte speil og hyller, fastmonterte glass- og håndkleholdere, herunder håndklevarmere samt baderomsinnredning, medfølger.
6. GARDEROBESKAP medfølger, selv om disse er løse. Fastmonterte garderobehyller og knagger medfølger. Innredning i garderobeskap, for eksempel løse eller fastmonterte trådkurver, hyller, stenger og lignende, medfølger.
7. KJØKKENINNREDNING medfølger, herunder også åpne, fastmonterte hyller og løs eller fastmontert kjøkkenøy.
8. MARKISER, PERSIENNER og annen type innvendig og utvendig solskjerming, gardinoppheng, lamellgardiner og liftgardiner medfølger.
9. AVTREKKSVENTILASJONER av alle slag, samt fastmonterte aircondition/ventilasjonsanlegg, medfølger.
10. SENTRALSTØVSUGER medfølger med komplett anlegg, herunder slange, munnstykke mm.
11. LYSKILDER. Kupler, lysstoffarmatur, fastmonterte «spotlights», oppheng og skinner med spotlights samt utelys og hagebelysning medfølger. Vegglamper, krokhengete lamper, lysekroner, prismelamper og lignende som er koblet til sukkerbit eller stikkontakt følger likevel ikke med.
12. INSTALLERTE SMARTHUSLØSNINGER med sentral som styrer lys, varme, lyd o.l., samt tilhørende trådløse enheter som brytere, sensorer, kameraer, integrerte høyttalere el. medfølger. Enkle lysstyringssystem f.eks. med en sentral som kun styrer lyspærer eller smartpærer montert i sokkel medfølger likevel ikke.
13. UTVENDIGE SØPPELKASSER og eventuelt holder/hus til disse medfølger.
14. POSTKASSE medfølger.
15. UTENDØRS INNRETNINGER slik som flaggstang, fastmontert tørkestativ, samt andre faste uterangementer som f.eks. badestamp, boblekar/jacuzzi og liknende utendørs kar, lekestue, lekestativ, utepeis, fastmontert trommel til vannslange, medfølger. Guidekabel/ avgrensingskabel til robotgressklipper medfølger, men robotgressklipper og ladestasjon for denne medfølger ikke.
16. FASTMONTERT VEGGLADER/LADESTASJON TIL EL-BIL medfølger uavhengig av hvor laderen er montert.
17. SOLCELLEANLEGG med tilhørende teknisk infrastruktur medfølger.
18. GASSBEHOLDER til gasskomfyr og gasspeis medfølger.
19. BRANNSTIGE, BRANNTAU, feiestige og lignende medfølger der dette er påbudt. Løse stiger medfølger ikke.
20. BRANNSLUKNINGSAPPARAT, BRANNSLANGE og RØYKVARSLER medfølger der dette er påbudt. Det er eier og brukers plikt til å se til at utstyret forefinnes på enhver eiendom. Hvis annet ikke er uttrykkelig avtalt, skal dette derfor alltid følge med ved salg av eiendom.
21. SAMTLIGE NØKLER til eiendommen som selger er i besittelse av skal overleveres kjøper på overtakelsen, herunder nøkler til eventuelle boder, uthus, garasjeportåpner e.l. Låses boder, uthus e.l. med hengelås, skal lås og nøkler til disse medfølge.
22. GARASJEHYLLER, bodhyller, lagringshyller og oppheng til bildekk medfølger såfremt de er fastmontert.
23. Planter, busker og trær som er plantet på tomten, eller fastmonterte kasser og lignende er en del av eiendommen og medfølger i handelen.

Oversikten er utarbeidet av Norges Eiendomsmeglerforbund, Eiendom Norge og Advokatforeningens Eiendomsmeglingsgruppe, og er gjeldende fra 1. januar 2020.

Bud og budgivning

Fra 1. januar 2014 må alle bud og budforhøyelser som inngis til megler være skriftlig. Budgiver må legitimere seg overfor megler ved inngivelse av første bud, og bud skal være signert.

Å gi bud på eiendom som er for salg gjennom Proaktiv Eiendomsmegling gjøres via vår budgivningsplattform (bud-knapp) på eiendommens nettannonse på proaktiv.no eller finn.no.

Velges denne løsningen, oppfylles kravet til skriftlighet, signatur og legitimasjon av budgiver enten ved å benytte BankID (anbefales) eller ved å legge inn bilde av legitimasjon og signatur manuelt i løsningen.

Du mottar en SMS-kvittering (skriftlig mottaksbekreftelse) når ditt bud er registrert. Budgiver som ikke mottar bekreftelse etter å ha lagt inn bud, må snarest kontakte megler per telefon eller på annen måte.

Interessenter som ikke har anledning til å inngi bud via nettbasert budgivningsplattform, kan sende bud:

- Ved å innlevere utfylt og signert budskjema med kopi av legitimasjon til meglers kontor.

- På sms med vedlagt bilde av legitimasjon og bilde av signatur.

- På e-post med vedlagt bilde av legitimasjon og bilde av signatur.

Det advares mot å sende kopi av bankkort elektronisk.

Senere budforhøyelser kan inngis via den samme budgivningsplattformen (bud-knapp) som du finner på nettannonse, SMS ved å svare på tidligere mottatt sms-kvittering eller e-post til megleren for oppdraget. Kravet til signatur og legitimasjon gjelder kun det første budet.

Bud, som ikke er skriftlig eller som mangler enten budgivers signatur eller kopi av legitimasjon, samt bud som har kortere akseptfrist enn til kl. 12.00 dagen etter siste annonserte visning, vil, som hovedregel, ikke kunne formidles videre av megler.

Dersom akseptfrist ikke er angitt gjelder budet til kl. 15:00 første virkedag etter innlevering/siste annonserte visning.

Et bud er bindende for budgiver når budet er kommet til selgers kunnskap. Selger står fritt til å akseptere eller forkaste ethvert bud, og er derfor ikke forpliktet til å akseptere det høyeste budet på eiendommen.

Megler skal, i den grad det er nødvendig og mulig, informere de involverte i budrunden skriftlig om status i budgivningen. Megler er forpliktet til å legge til rette for en forsvarlig avvikling av budrunden. For at budene skal kunne bli behandlet og videreformidlet skriftlig til alle involverte parter, herunder

til selger for vurdering, må ethvert bud ha en tilstrekkelig lang akseptfrist. Selger må skriftlig akseptere budet før megler kan formidle budaksept til budgiver. Formidling av selgers aksept til budgiver må gjøres innen akseptfristens utløp.

Bud bør ha akseptfrist på minimum 30 minutter fra budet inngis.

Selger og kjøper har krav på å få utlevert kopi av budjournalen straks etter at handel er kommet i stand. Alle som har inngitt bud på eiendommen kan på forespørsel få en kopi av anonymisert budjournal etter at budrunden er avsluttet.

For øvrig vises til det «Forbrukerinformasjon om budgivning», som også er en del av salgsoppgaven

Budskjema

FOR EIENDOMMEN:

Bakkegata 3, 6004 ÅLESUND. Gnr. 200, bnr. 33, snr. 4 i Sameiet Bakkegata 3, oppdragsnr.: 1400260073
Megler: Inge-André Godø, mobil: 46413190, e-post: inge@proaktiv.no

UNDERTEGNEDE GIR HERVED FØLGENDE BUD PÅ OVENNEVNTE EIENDOM :

Kjøpesum kr: _____

Beløp med bokstaver kr: _____

+ omkostninger og evt. andel fellesgjeld iht. opplysninger i salgsoppgave.

Nærværende bud er bindende for undertegnede frem til og med den: _____ kl.: _____

Dersom annet ikke er angitt gjelder budet til kl. 15:00 første virkedag etter siste annonserte visning. I forbrukerforhold vil bud med kortere akseptfrist enn til kl. 12:00 første virkedag etter siste annonserte visning ikke bli videreformidlet til selger.

Eventuelle forbehold: _____

Undertegnede er kjent med at selger står fritt til å godta eller forkaste ethvert bud. Budgiver er kjent med forbrukerinformasjon om budgivning, som er en del av salgsoppgaven, og de forpliktelser budgiver påtar seg. Budgiver bekrefter å ha lest komplett salgsoppgave med alle vedlegg. Budet er bindende for budgiver når det er kommet til selgers kunnskap. Handelen er juridisk bindende for begge parter når selger har akseptert muntlig eller skriftlig, innenfor fristen. Undertegnede er kjent med at bud og budlogg vil bli fremlagt for kjøper ref. regler for budgivning. Ved flere budgivere gis gjensidig fullmakt til, hver for seg, å forhøye bud, motta aksept og/eller forestå alt i f.m. budgivningen. Dersom bud sendes megler etter kontortid, må budgiver selv sørge for å gi megler beskjed per telefon i tillegg.

Ønsket overtagelsesdato: _____

Budet baseres på opplysninger og salgsvilkår som fremkommer av salgsoppgave datert: _____

KJØPET VIL BLI FINANSIERT SLIK:

Låneinstitusjon: _____ Referanse og tlf.nr.: _____ kr _____

Egenkapital: _____ kr _____

Totalt: _____ kr _____

BUDGIVERE:

Navn: _____

Navn: _____

Fødselsdato: _____

Fødselsdato: _____

Adr.: _____

Adr.: _____

Postnr.: _____ Sted: _____

Postnr.: _____ Sted: _____

Tlf.arb.: _____ Tlf.privat: _____

Tlf.arb.: _____ Tlf.privat: _____

E-post: _____ Arb.: _____

E-post: _____ Arb.: _____

Dato: _____ Sign.: _____

Dato: _____ Sign.: _____

LEGITIMASJON

LEGITIMASJON

Forbrukerinformasjon om budgivning

Sist oppdatert med virkning fra 1. juli 2025, i forbindelse med ikrafttredelse av endringer i eiendomsmeglingsloven.



Informasjonen er utarbeidet av Forbrukerrådet, Advokatforeningen ved Lovutvalget for eiendomsmegling, Eiendom Norge og Norges Eiendomsmeglerforbund, på grunnlag av bl.a. eiendomsmeglingsloven § 6-8.

Nedenfor gis en oversikt over de retningslinjer som anbefales ved budgivning på eiendommen. Avslutningsvis gis også en kort oversikt over de viktigste rettsreglene tilknyttet budgivning.

Før det legges inn bud på eiendommen oppfordres budgiver til å sette seg inn i all relevant informasjon om eiendommen, herunder salgsoppgave og tilstandsrapport.

GJENNOMFØRING AV BUDGIVNING:

1. Alle bud skal inngis skriftlig til megler, som formidler disse videre til selger. Med skriftlige bud menes også elektroniske meldinger som e-post og SMS når informasjonen i disse er tilgjengelig også for ettertiden. Kravet til skriftlighet gjelder også budforhøyelser, og motbud (bud fra selger), aksept eller avslag fra selger. Før formidling av bud til selger skal megler innhente gyldig legitimasjon og signatur fra budgiver. Kravet til legitimasjon og signatur er oppfylt for budgivere som benytter e-signatur som f.eks. BankID eller MiniID.

2. Et bud bør inneholde eiendommens adresse (eventuelt gnr/bnr), kjøpesum, budgivers kontaktinformasjon, finansieringsplan, akseptfrist, overtakelsesdato og eventuelle forbehold som for eksempel usikker finansiering, salg av nåværende bolig ol. Normalt vil ikke et bud med forbehold bli akseptert før forbeholdet er avklart. Konferer gjerne med megler før bud inngis.

3. Megler skal legge til rette for en forsvarlig avvikling av budrunden. I forbrukerforhold (dvs. der selger er forbruker) skal megleren ikke formidle bud med kortere akseptfrist enn kl. 12:00 første virkedag etter siste annonserte visning. Etter denne fristen bør budgiver ikke sette en kortere akseptfrist enn at megler har mulighet til, så langt det er nødvendig, å orientere selger, budgivere og øvrige interessenter om bud og forbehold. Dersom bud inngis med en frist som åpenbart er for kort til at megleren kan avvikle budrunden på en forsvarlig måte som sikrer selger og interessenter et tilstrekkelig grunnlag

for sine handlingsvalg, vil megler fraråde budgiver å stille slik frist.

4. Megler skal ikke formidle bud med forbehold om at budet eller forbehold i budet skal holdes skjult (hemmelig) for andre budgivere og interessenter.

5. Megleren vil uoppfordret gi sin vurdering av det enkelte bud overfor selger, når budet er gitt innenfor fristene i punkt 3.

6. Megleren skal, så langt det er nødvendig og mulig, holde budgiverne skriftlig orientert om mottatte bud, herunder budets størrelse, forbehold og akseptfrist. Megler skal så snart som mulig bekrefte skriftlig overfor budgivere at budene deres er mottatt. For øvrig vil megler, på forespørsel fra andre, opplyse om aktuelle bud på eiendommen, herunder relevante forbehold.

7. Kopi av budjournal skal gis til kjøper og selger uten ugrunnet opphold etter at handel er kommet i stand. Dersom det er viktig for budgiver å bevare sin anonymitet, bør budet formidles gjennom fullmektig.

8. Etter at handel har kommet i stand, eller dersom en budrunde avsluttes uten at handel er kommet i stand, kan en budgiver kreve kopi av budjournalen i anonymisert form.

VIKTIGE AVTALERETTSLIGE FORHOLD:

1. Det eksisterer ingen angrerett ved salg/kjøp av fast eiendom.

2. Når et bud er inngitt til megler og innholdet i budet er formidlet til selger (slik at selger har fått kunnskap om budet), kan budet ikke kalles tilbake. Budet er da bindende for budgiver frem til akseptfristens utløp, med mindre budet før denne tid avslås av selger eller budgiver får melding om at eiendommen er solgt til en annen. Man bør derfor ikke gi bud på flere eiendommer samtidig dersom man ikke ønsker å kjøpe flere enn en eiendom.

3. Selger står fritt til å forkaste eller akseptere ethvert bud, og er for eksempel ikke forpliktet til å akseptere høyeste bud.

4. Når en aksept av et bud har kommet frem til budgiver innen akseptfristens utløp er det inngått en bindende avtale.

5. Husk at et eventuelt bud fra selger til kjøper (såkalte «motbud»), avtalerettslig er et bindende tilbud som medfører at det foreligger en avtale om salg av eiendommen dersom budet i rett tid aksepteres av kjøper.



proaktiv.no



Inge-André Godø

Eiendomsmegler / Salgsleder /
Partner
464 13 190
inge@proaktiv.no

PROAKTIV

Proaktiv Ålesund

Løvenvoldgata 7 , 6002 Ålesund, 917 38 352, jon@proaktiv.no